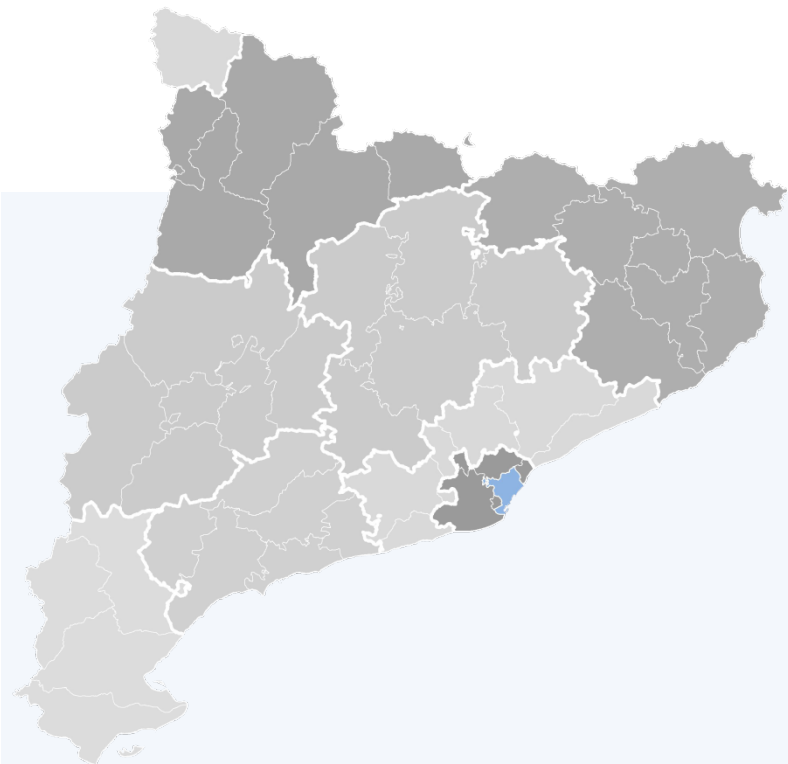


SUBCOMISSIÓ D'URBANISME DEL MUNICIPI DE BARCELONA

SCUB

Sessió
20 | Febrer | 2018 |



Planejament 02

Expedients en sòl no urbanitzable 03



Barcelonès

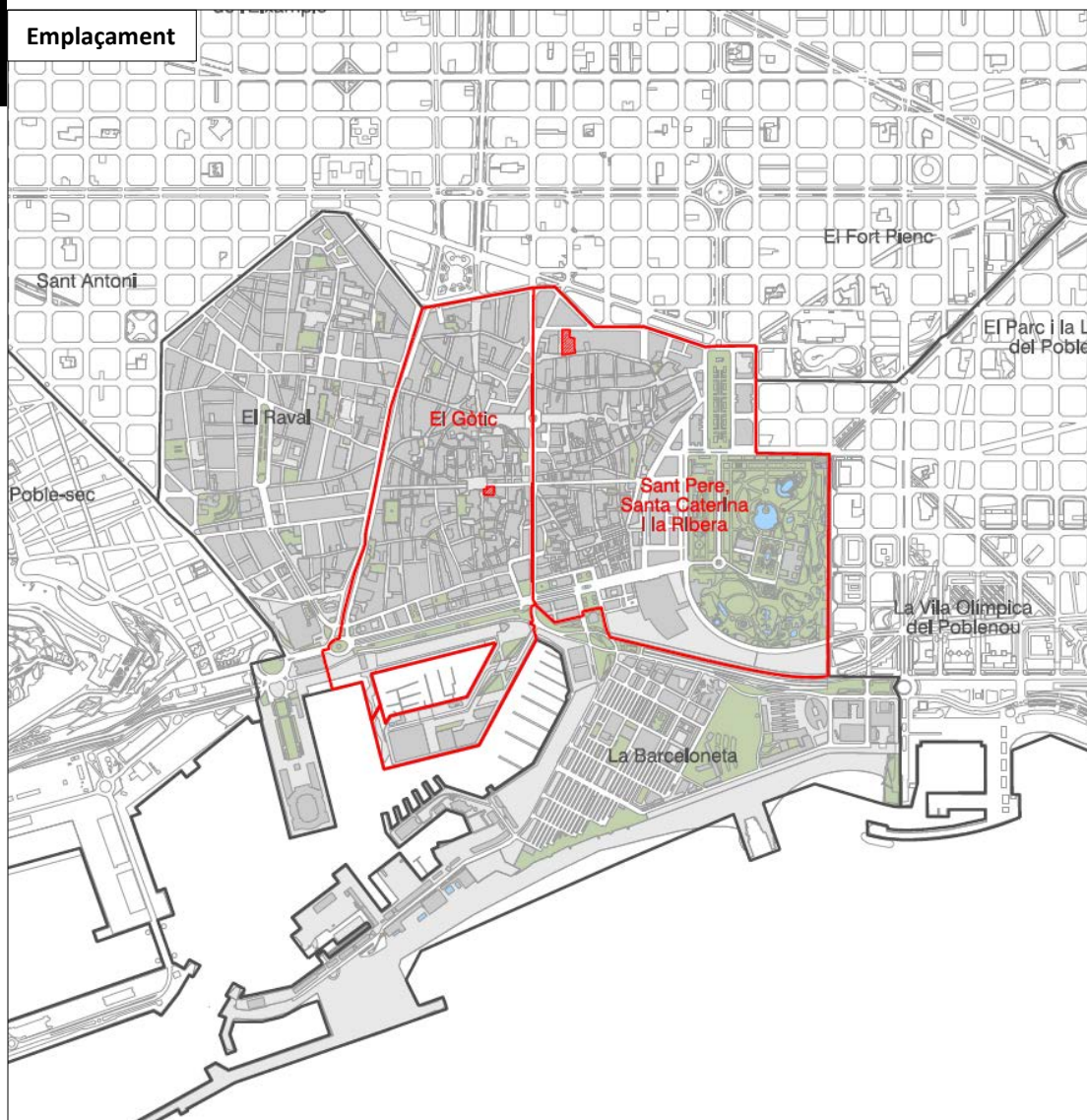
● Objecte

Derogar la Modificació de PGM aprovada l'any 2009 i retornar a les finques objecte del document la qualificació urbanística vigent amb anterioritat a la seva aprovació

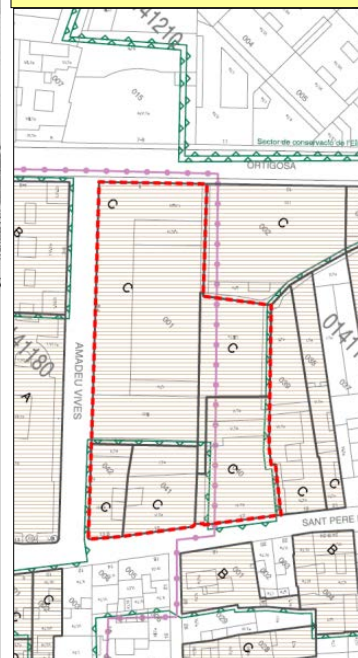
● Acord

Aprovar definitivament i publicar

Emplaçament



Àmbit Carrer Amadeu Vives



Catalogació

Àmbit Carrer Ciutat



- Entorn de protecció
- Conjunt patrimonial
- Element catalogat
- A, B, C Nivell de protecció



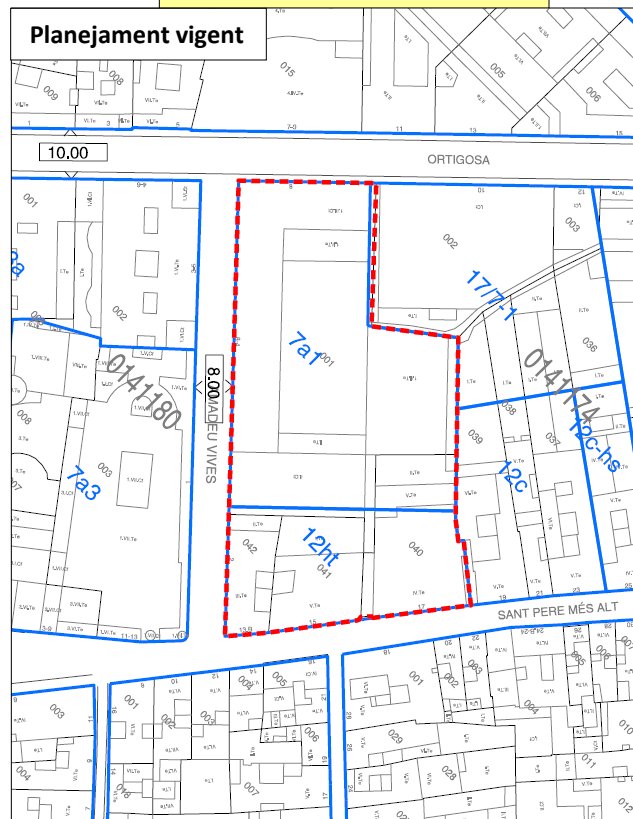
Barcelonès

Àmbit Carrer Amadeu Vives 2-8

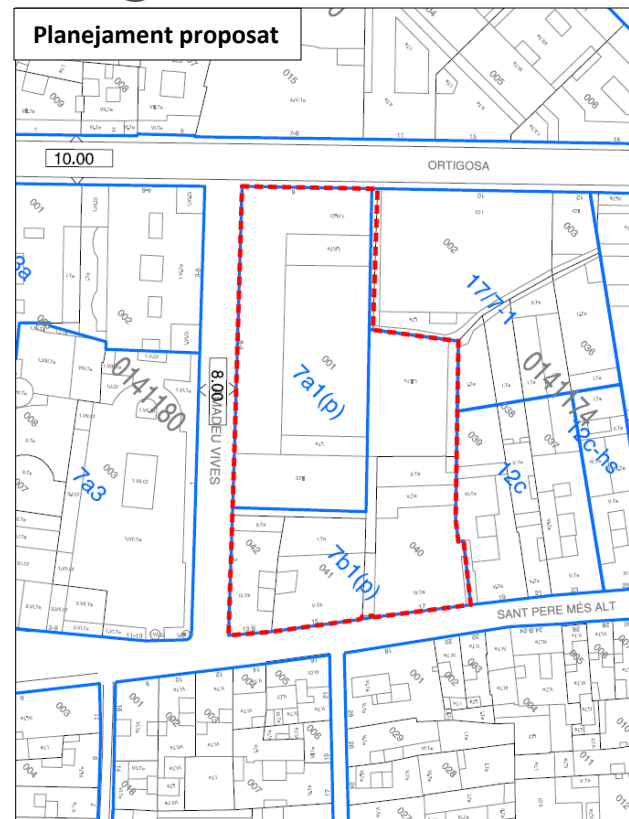
Ortofoto



Planejament vigent



Planejament proposat



Àmbit Carrer Ciutat, 1

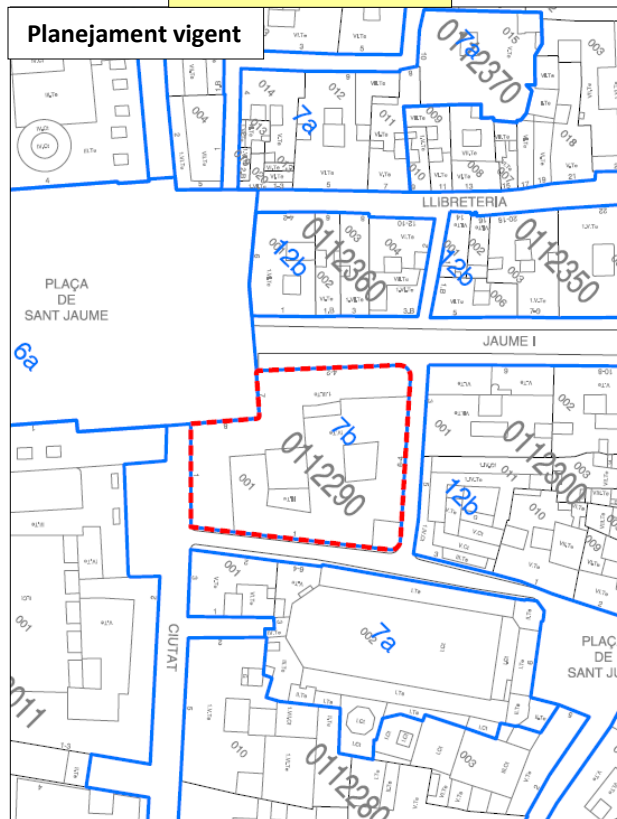


Barcelonès


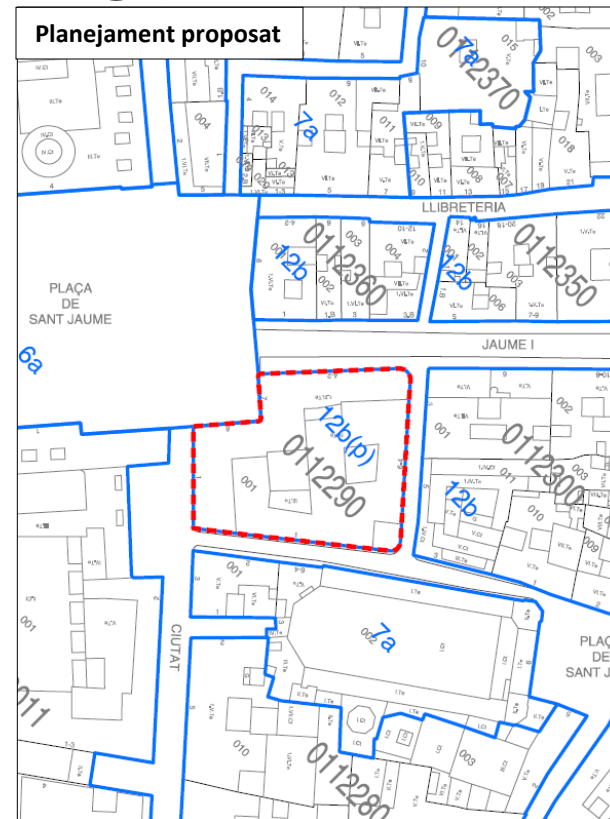
Ortofoto



Planejament vigent

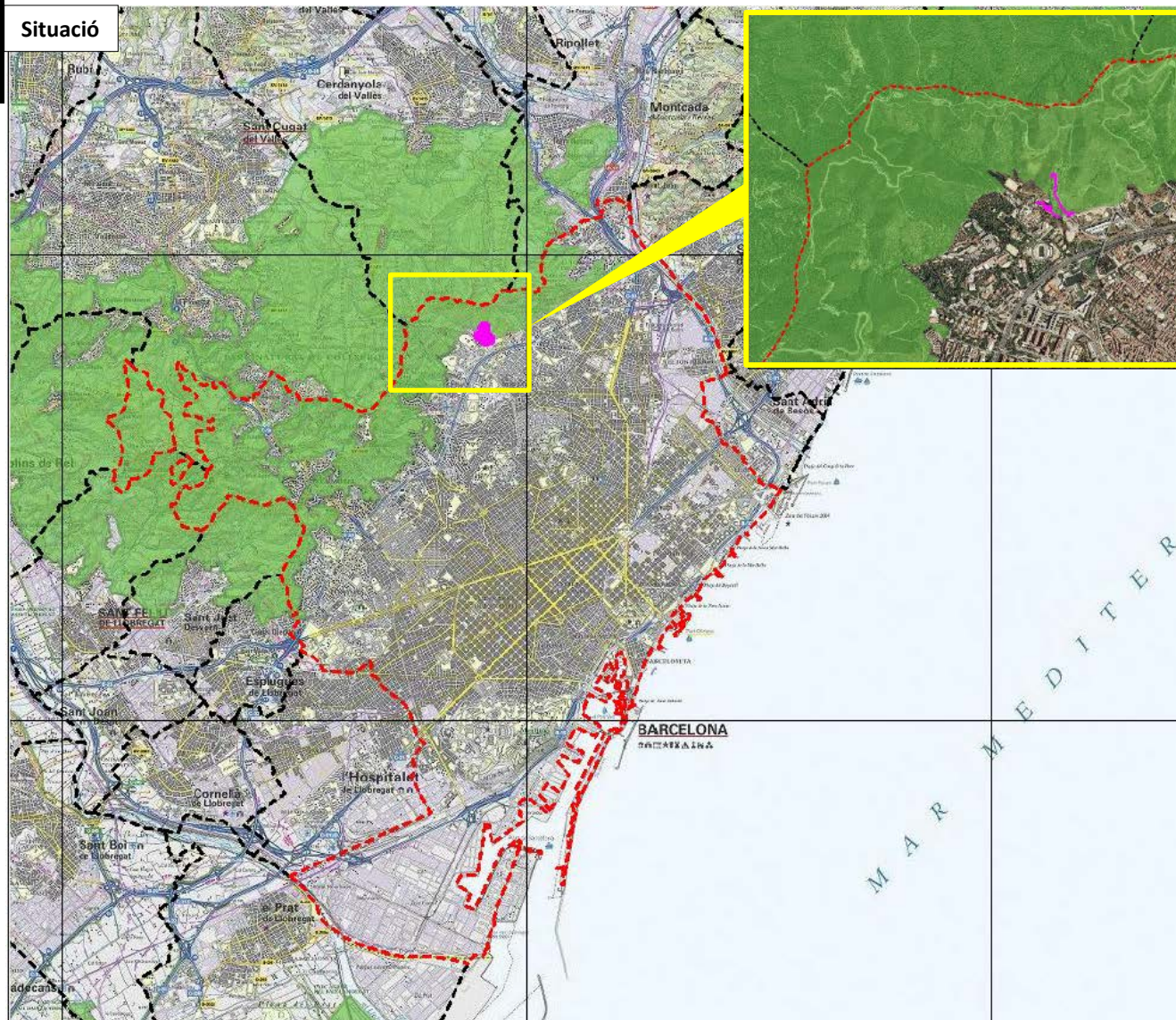


Planejament proposat



Barcelonès

Situació



- Límits municipals
- - - Barcelona
- Àmbit d'estudi
- PEIN i Xarxa Natura 2000

Objecte

- Milliores en la urbanització dels carrers torrent de Cal Notari i camí de Cal Notari, que inclouen ampliació de voreres i calçades i urbanització d'una nova plaça pública

Acord

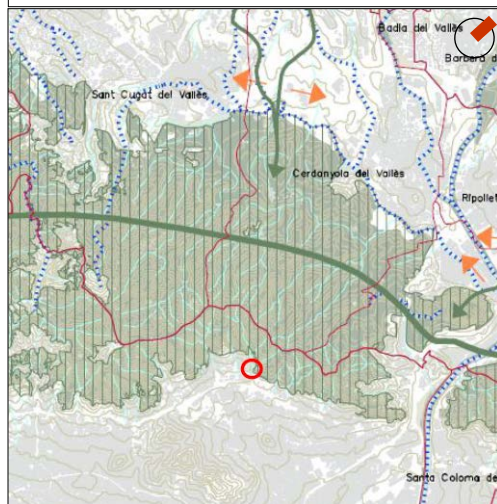
- Informe de l'article 46 de la Llei 21/2013 d'avaluació ambiental


 Barcelonès

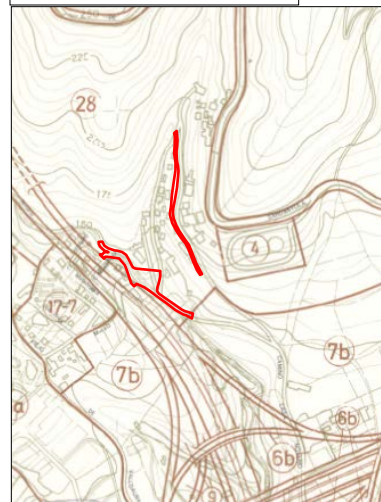
Ortofoto



Pla Territorial Metropolitana de Barcelona



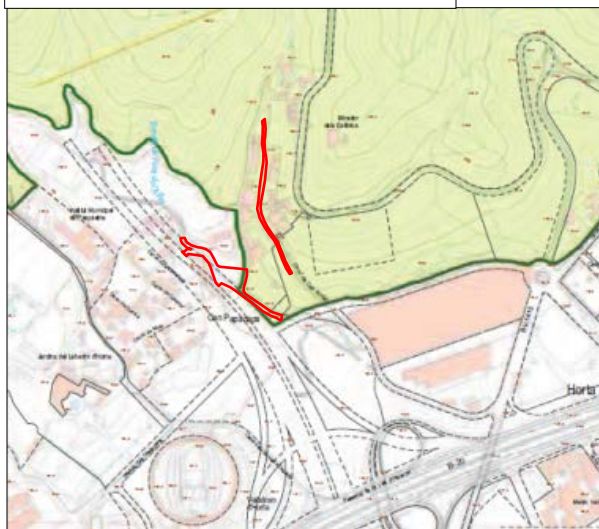
PGM 1976. Zonificació



PGM 1976. Classificació del sòl



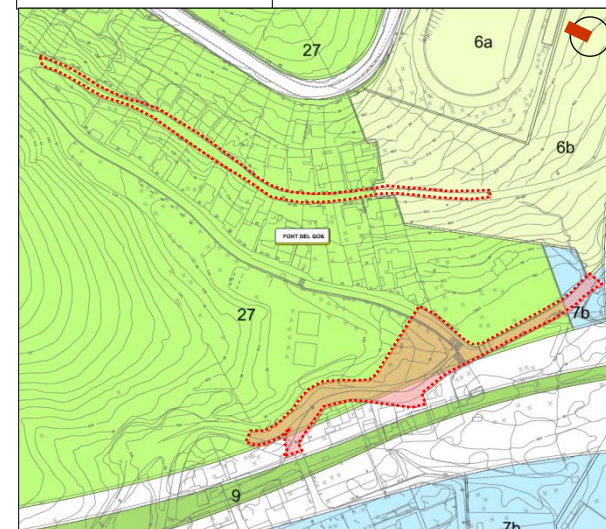
Parc Natural de la Serra de Collserola



Modificació PGM al Parc de Collserola



Planejament vigent





Barcelonès

Descripció de la proposta



Descripció de la proposta

