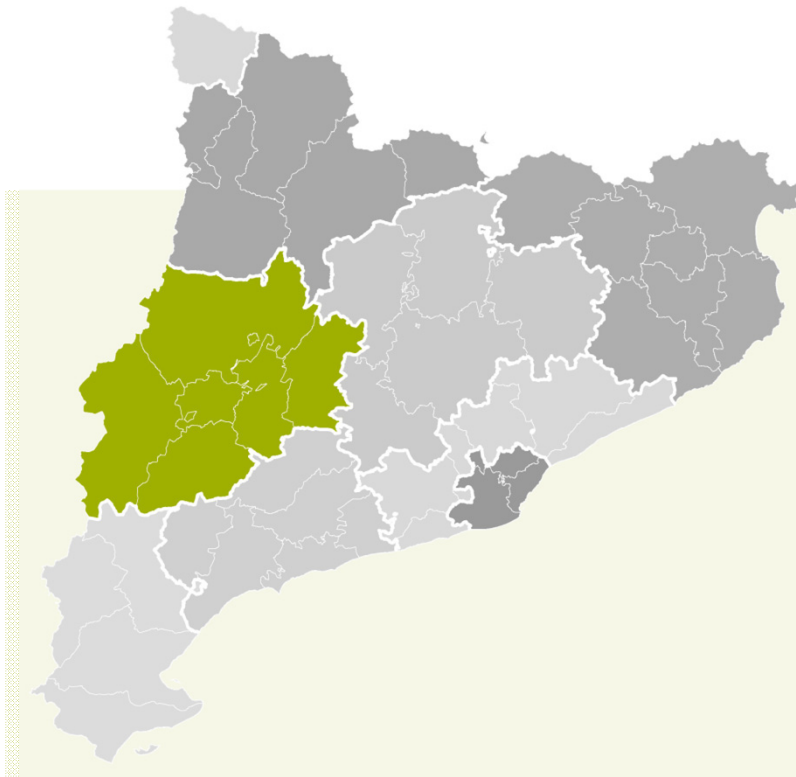


## COMISSIÓ TERRITORIAL D'URBANISME DE LLEIDA

**CTULL**

Sessió  
18 | gener | 2018



Informes per al procediment d'avaluació ambiental  
Planejament

Compliments d'acords de la Comissió d'urbanisme  
Consultes, informes i d'altres  
Expedients d'obres en SNU  
Informes sobre usos i obres provisionals

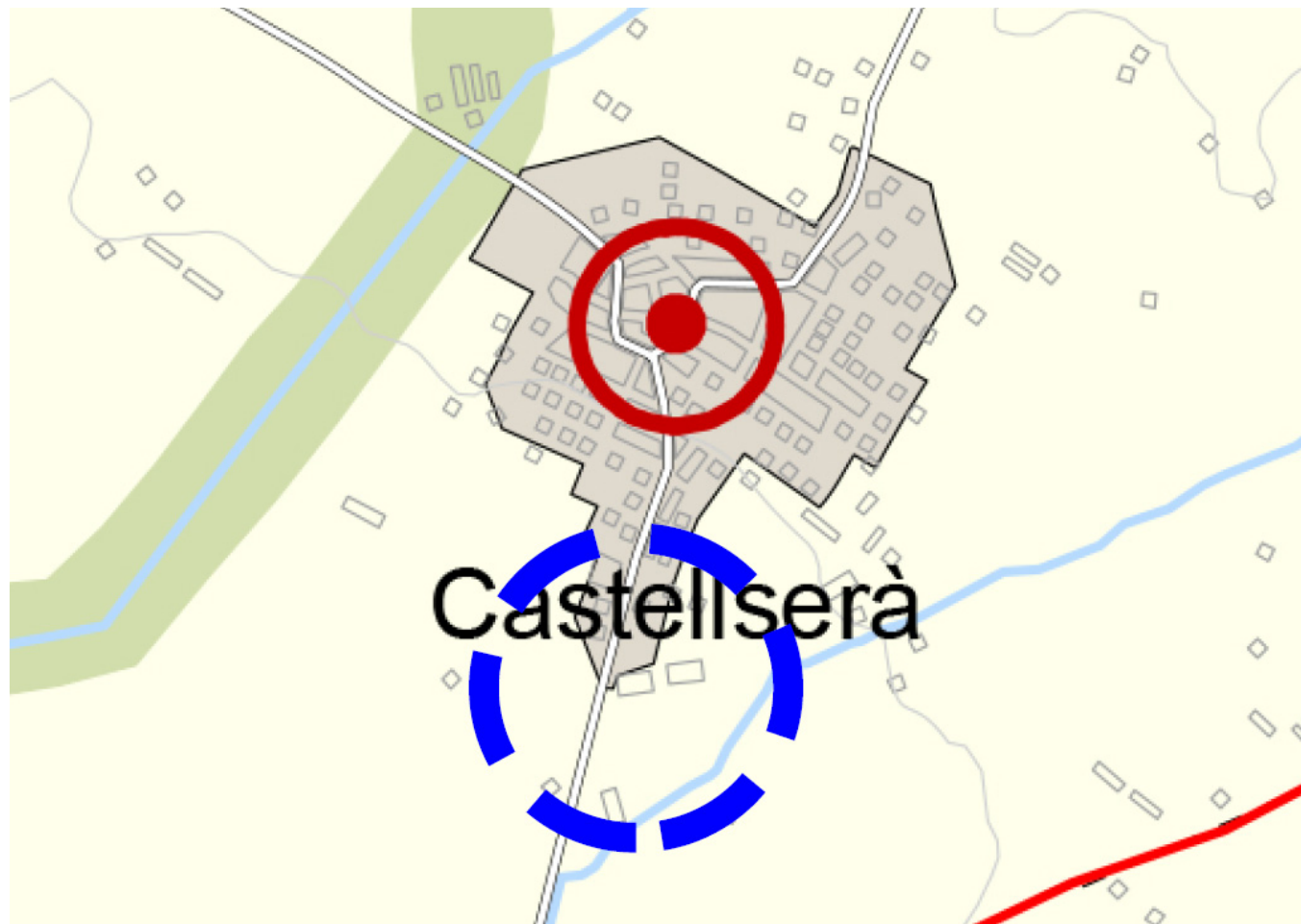
02-02  
03-13  
14-14  
15-15  
16-52  
53-57

**CTULL**

02

## Consulta d'avaluació ambiental de la Modificació del Pla d'ordenació urbanística municipal per ampliació del sòl d'ús industrial al sud del nucli urbà

PTPP



CASTELLSERÀ

Urgell

### • Objecte

Canviar la classificació del sòl d'uns terrenys, de sòl no urbanitzable, a sòl urbà no consolidat per ampliar una indústria existent

### • Acord

Informar



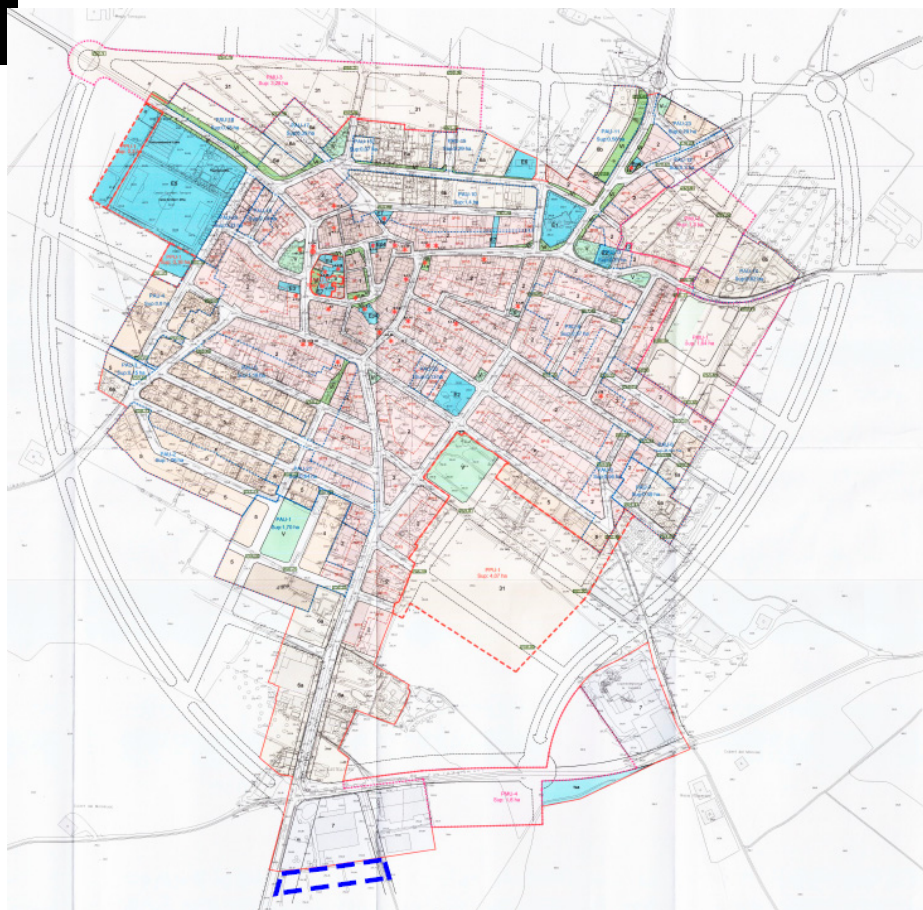
02

## Consulta d'avaluació ambiental de la Modificació del Pla d'ordenació urbanística municipal per ampliació del sòl d'ús industrial al sud del nucli urbà

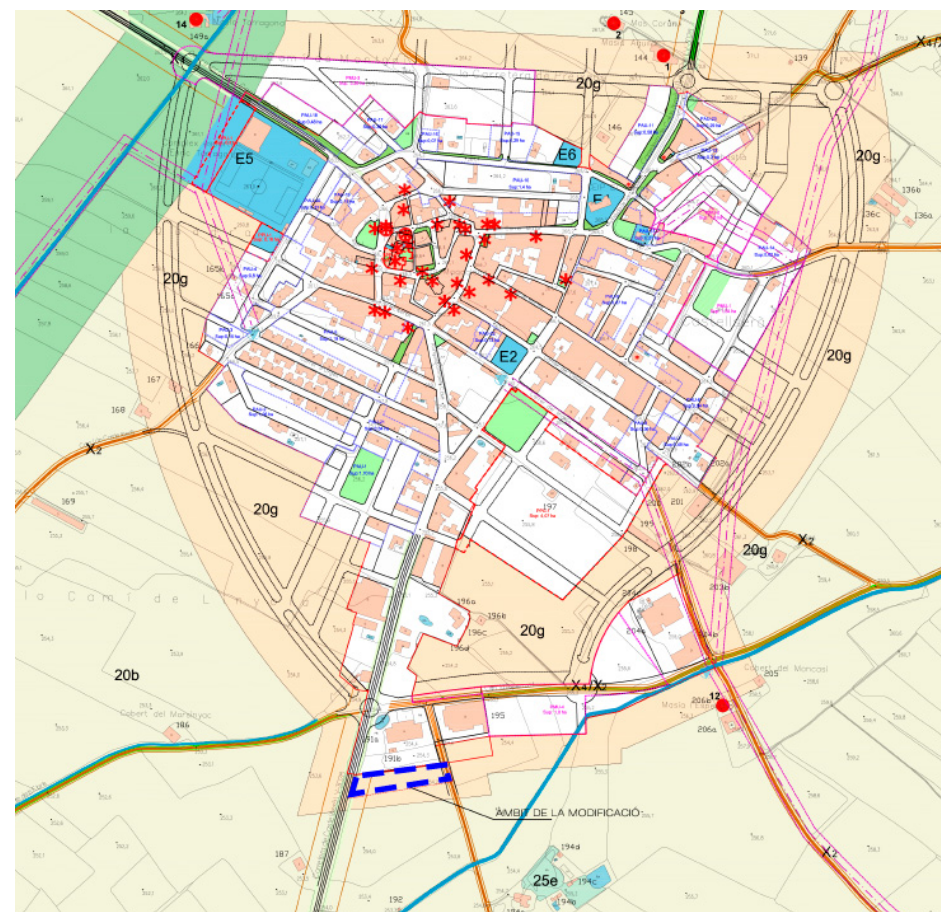
CASTELLSERÀ

Urgell

POUM



SNU POUM - Vigent





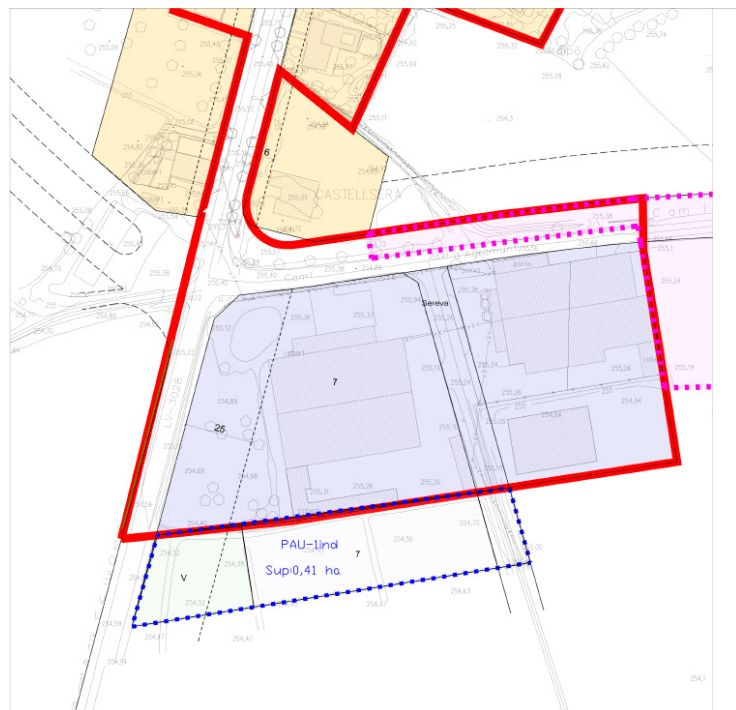
02

# Consulta d'avaluació ambiental de la Modificació del Pla d'ordenació urbanística municipal per ampliació del sòl d'ús industrial al sud del nucli urbà

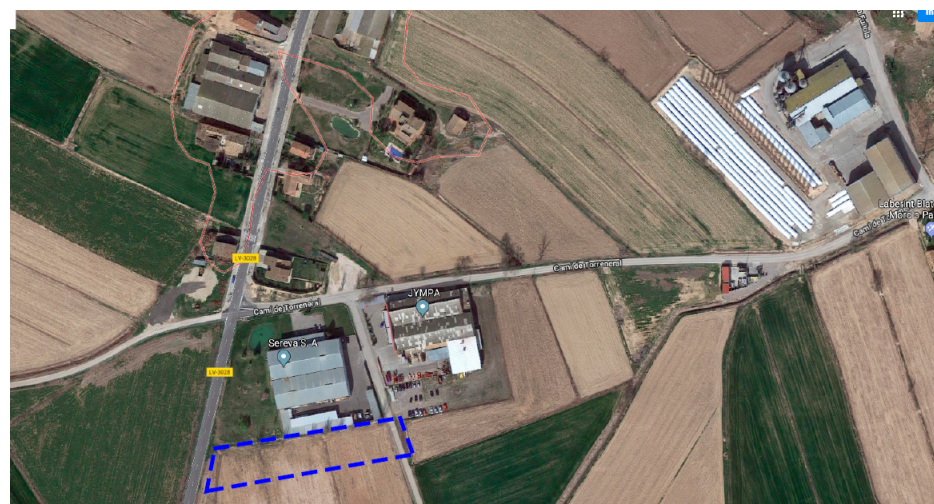
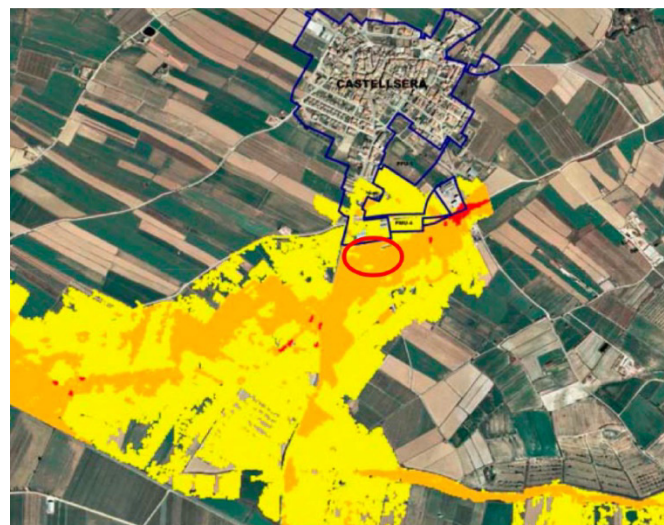
CASTELLSERÀ

Urgell

Proposta



Inundabilitat període 100 anys





02

## Consulta d'avaluació ambiental de la Modificació del Pla d'ordenació urbanística municipal per ampliació del sòl d'ús industrial al sud del nucli urbà

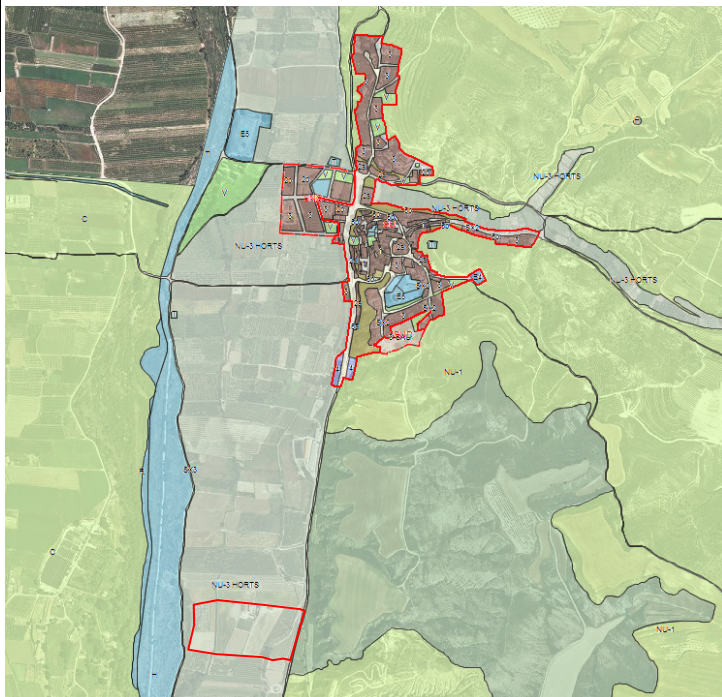
CASTELLSERÀ

Urgell





PV

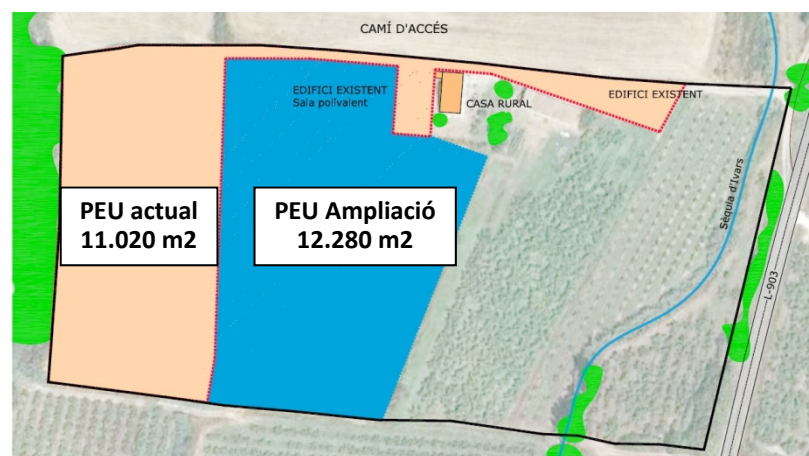


Estat actual

Noguera



Proposta

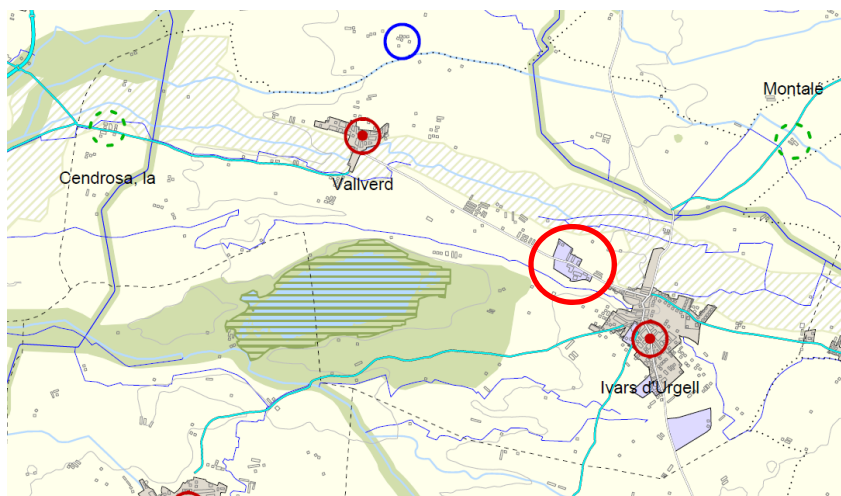


## • Objecte

Ampliar l'activitat preexistent de parc de les olors

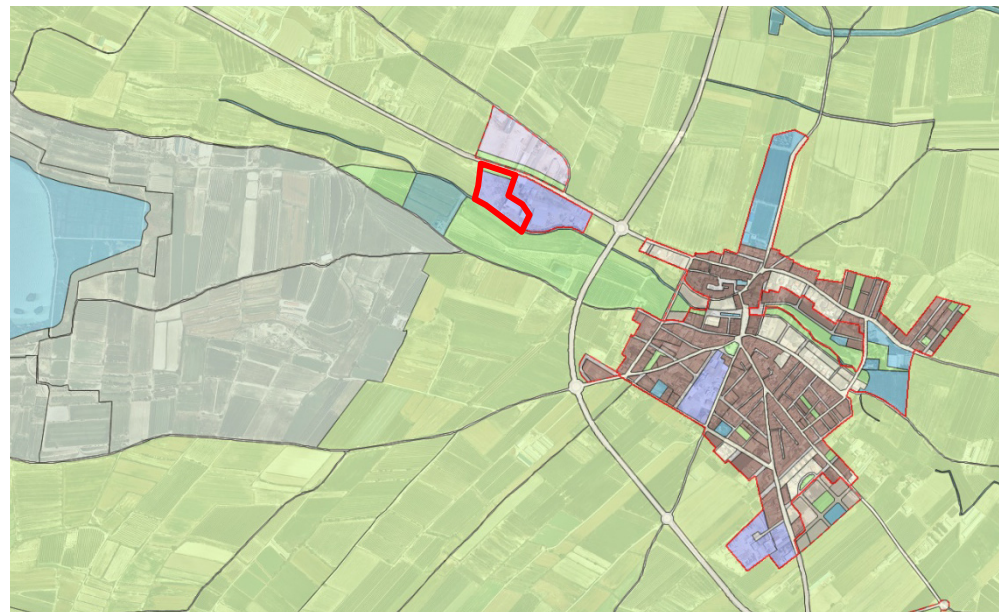


PTPP



PV

Pla d'Urgell



### • Objecte

Facilitar l'ampliació d'una activitat industrial existent

### • Acord

Informe desfavorable







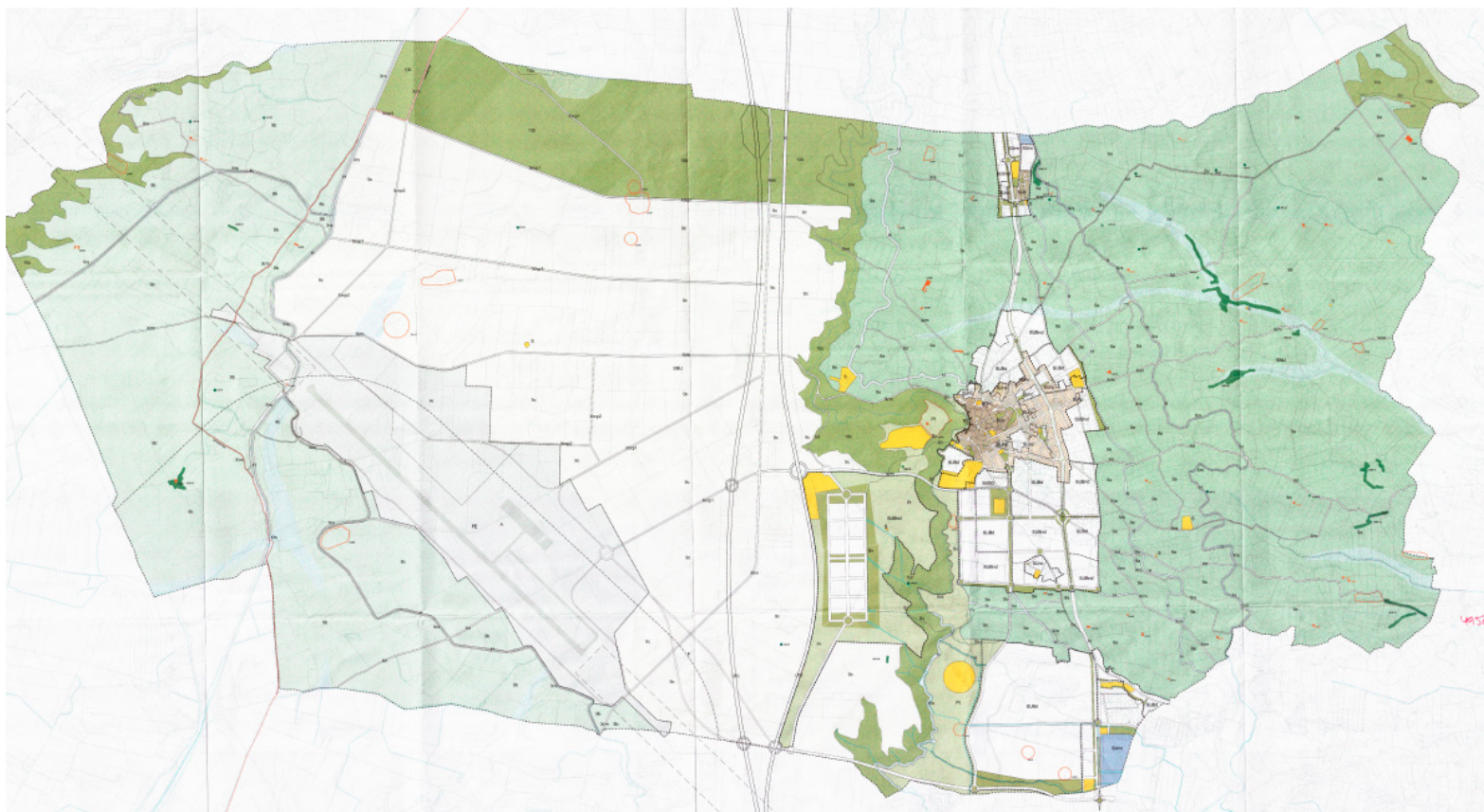
## PROPOSTA ORDENACIÓ

## Pla d'Urgell



PV

Segrià



## • Objecte

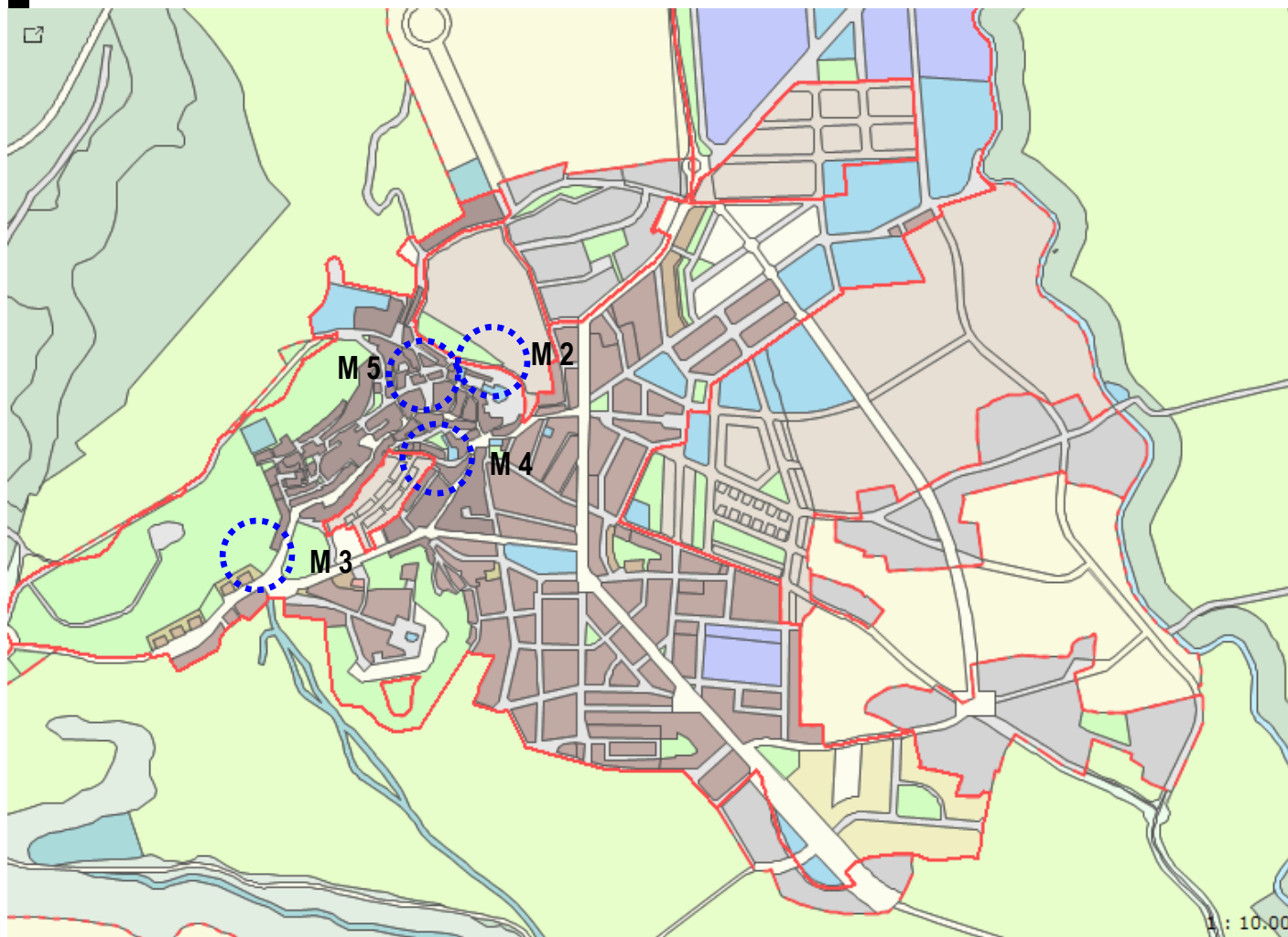
Flexibilitzar la distancia permesa entre edificacions per a usos ramaders i/o agrícoles

## • Acord

Aprovació definitiva



Segrià



### • Objecte

Facilitar la gestió del planejament i protegir el patrimoni històric i arquitectònic del municipi

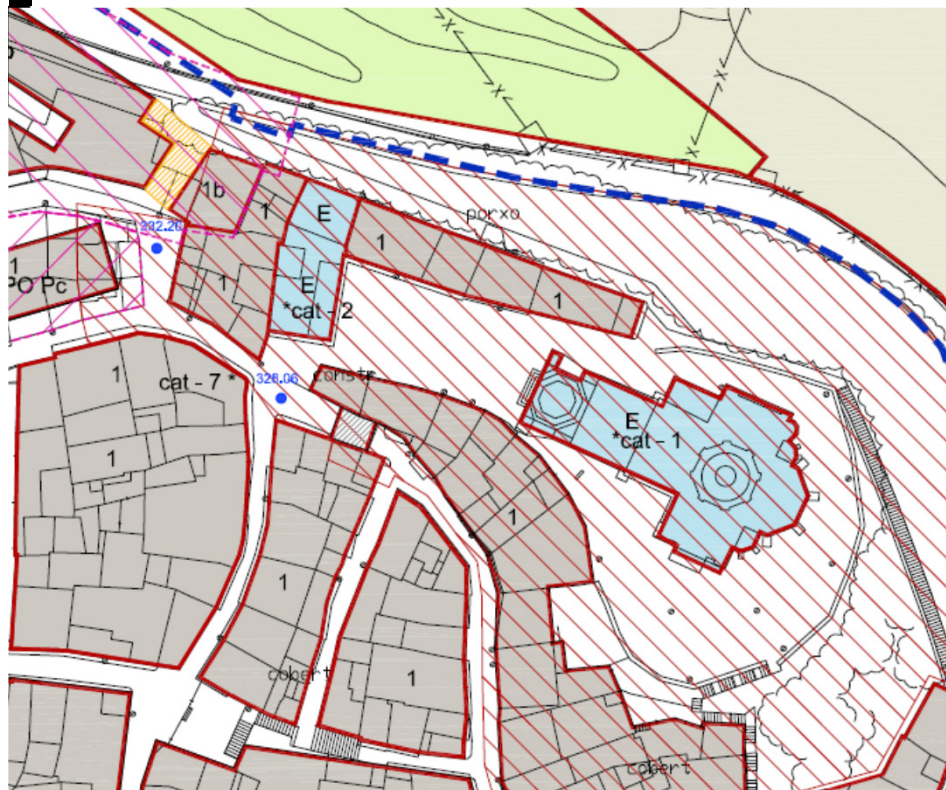
### • Acord

Mantenir suspensió



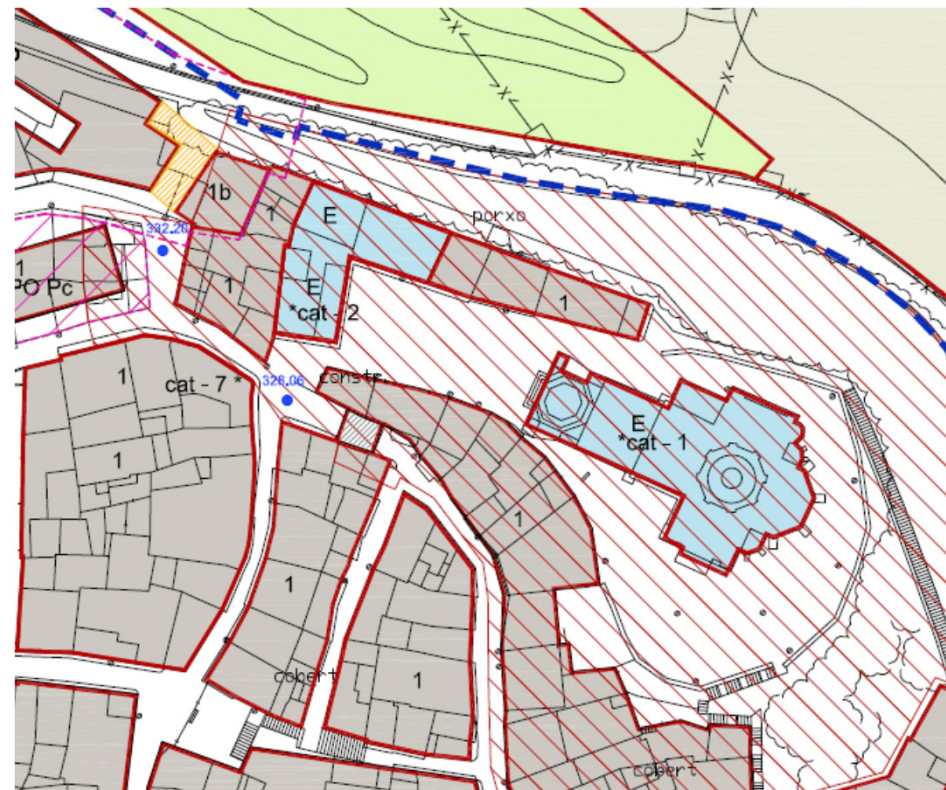
PV

## MODIFICACIÓ 2



Ordenació - Proposta

Segrià





Ortofoto

## MODIFICACIÓ 3



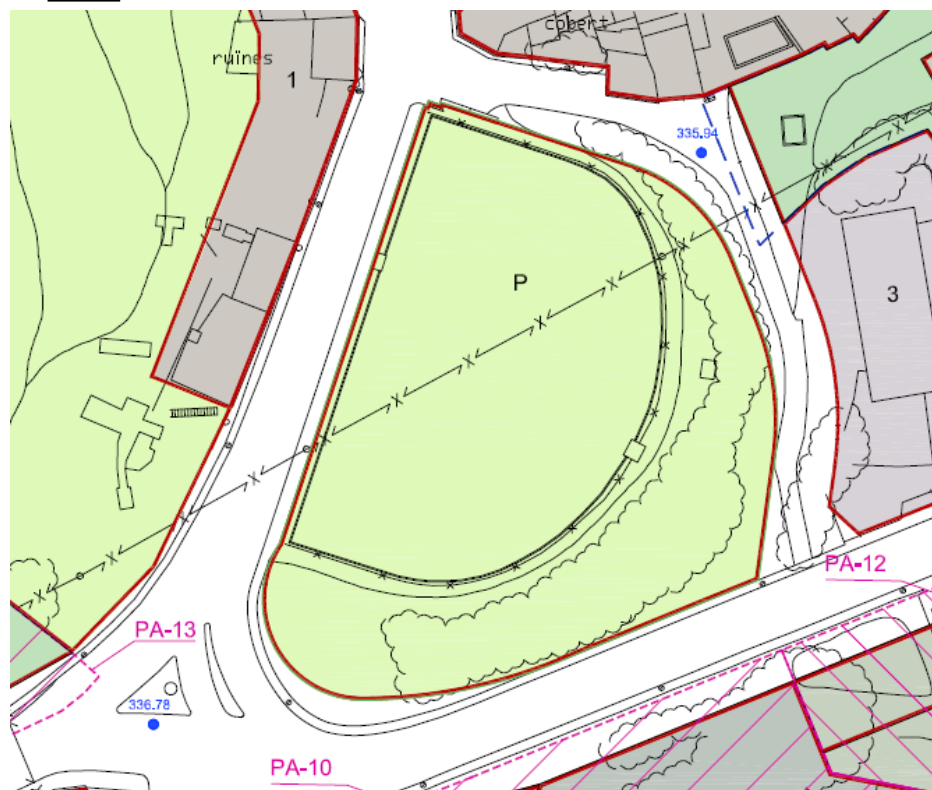
ALMENAR

Segrià

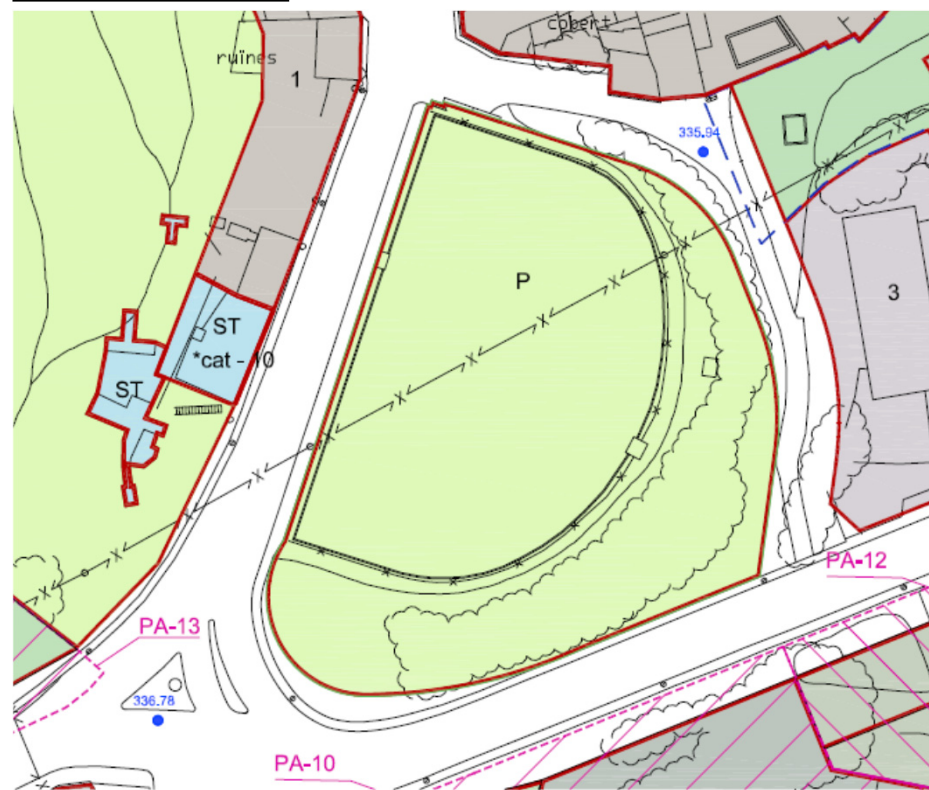


PV

## MODIFICACIÓ 3



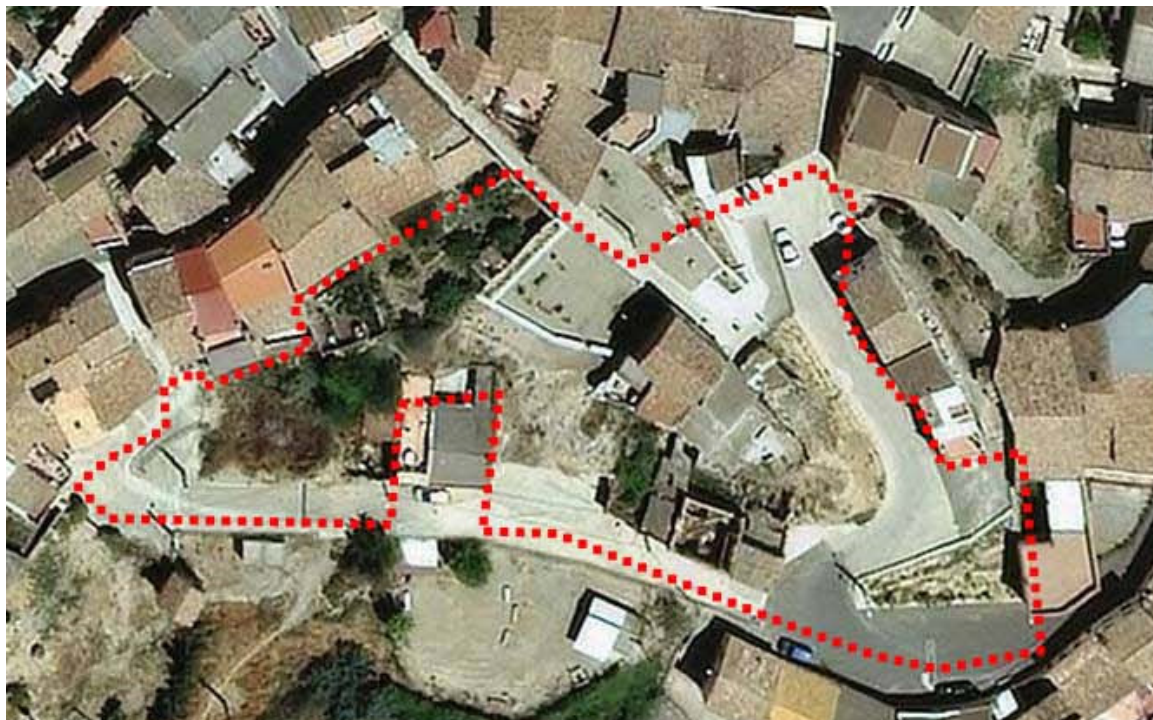
Ordenació - Proposta






Ortofoto

## MODIFICACIÓ 4



ALMENAR

Segrià

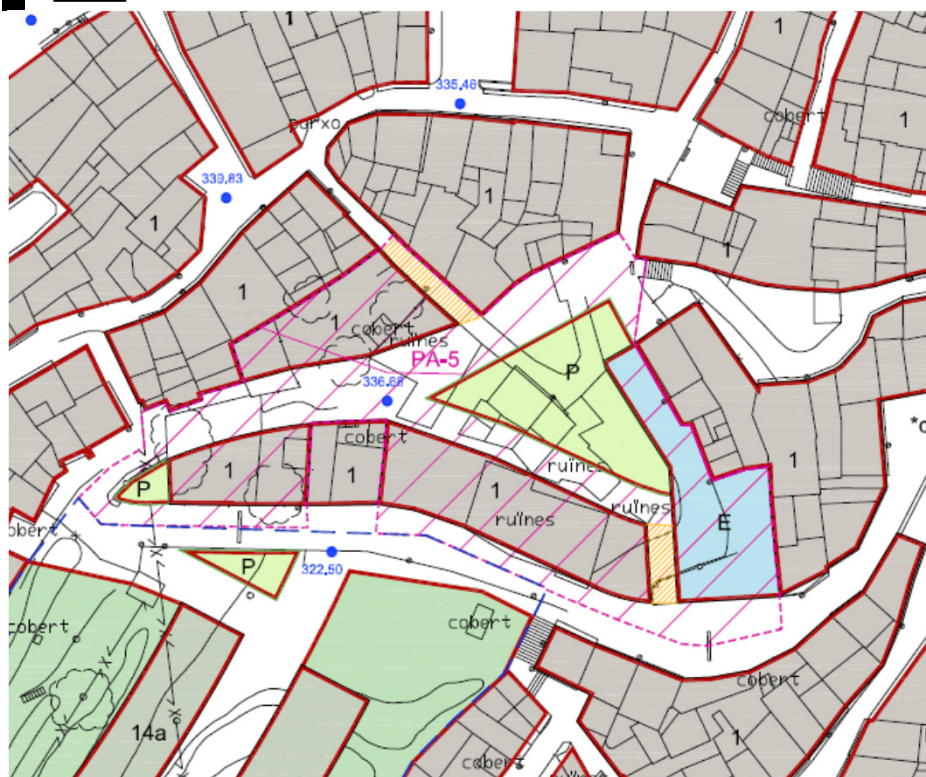




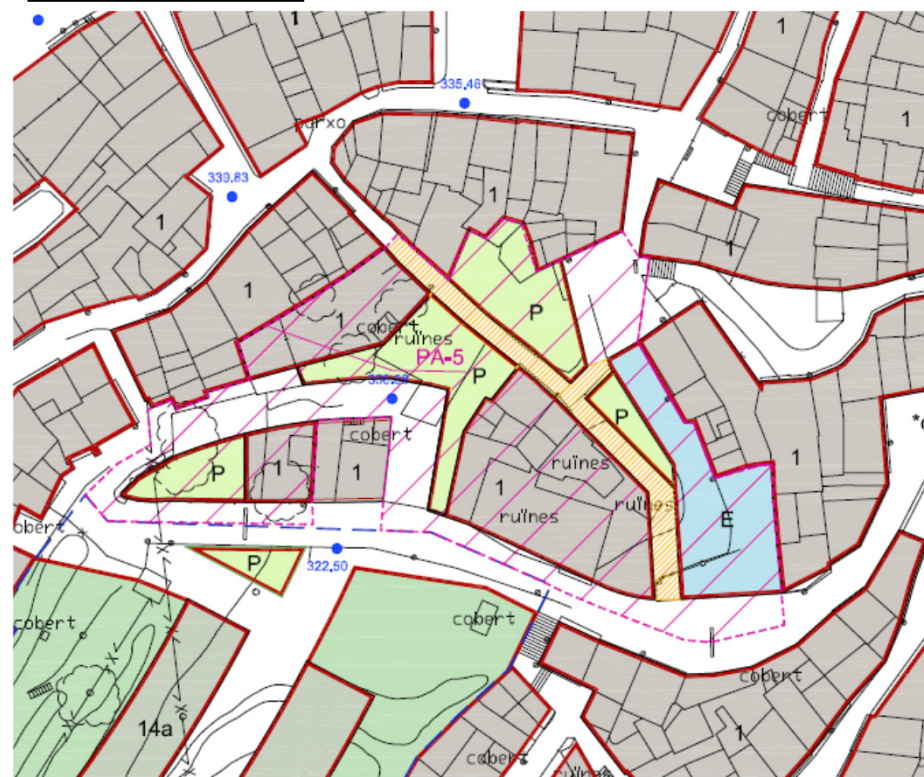
Segrià

PV

## MODIFICACIÓ 4



Ordenació - Proposta





## MODIFICACIÓ 5

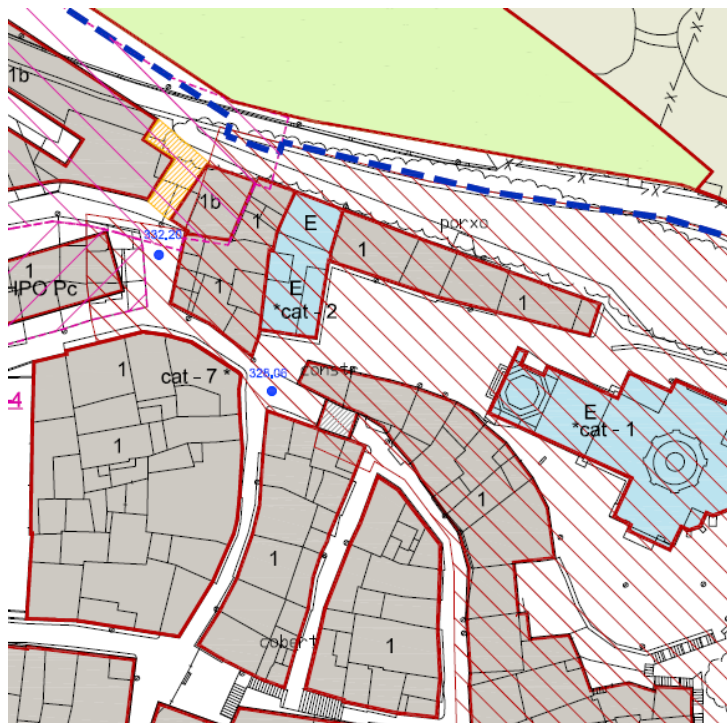
Segrià





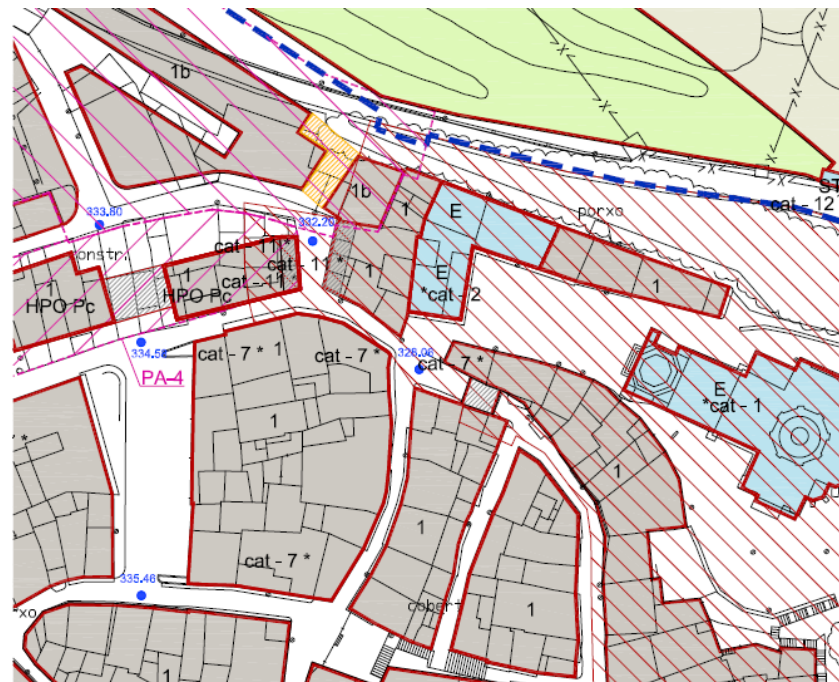
PV

## MODIFICACIÓ 5



Ordenació - Proposta

Segrià



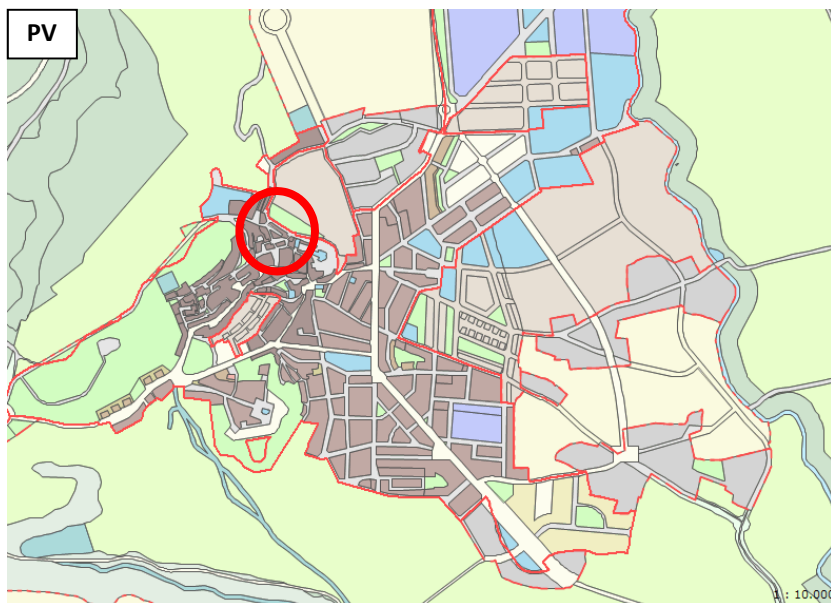


07

## Modificació núm. 4 del Pla d'ordenació urbanística municipal, ajust de límits de l'àmbit anomenat PA-3

ALMENAR

Segrià



### • Objecte

Millorar l'accessibilitat del centre històric

### • Acord

Suspendre aprovació definitiva



07

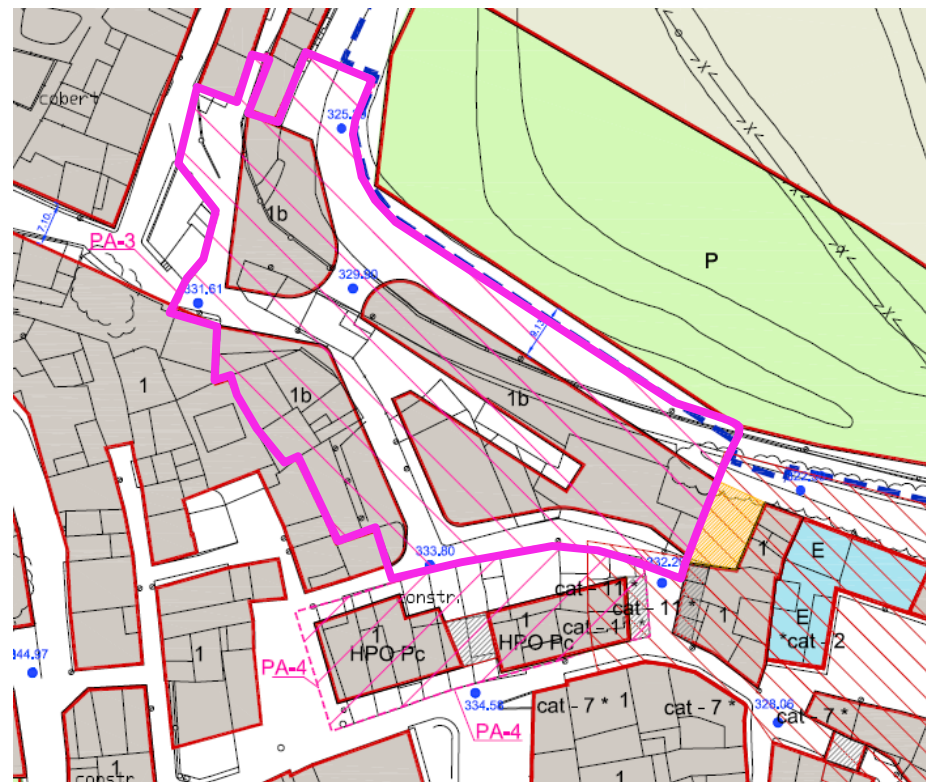
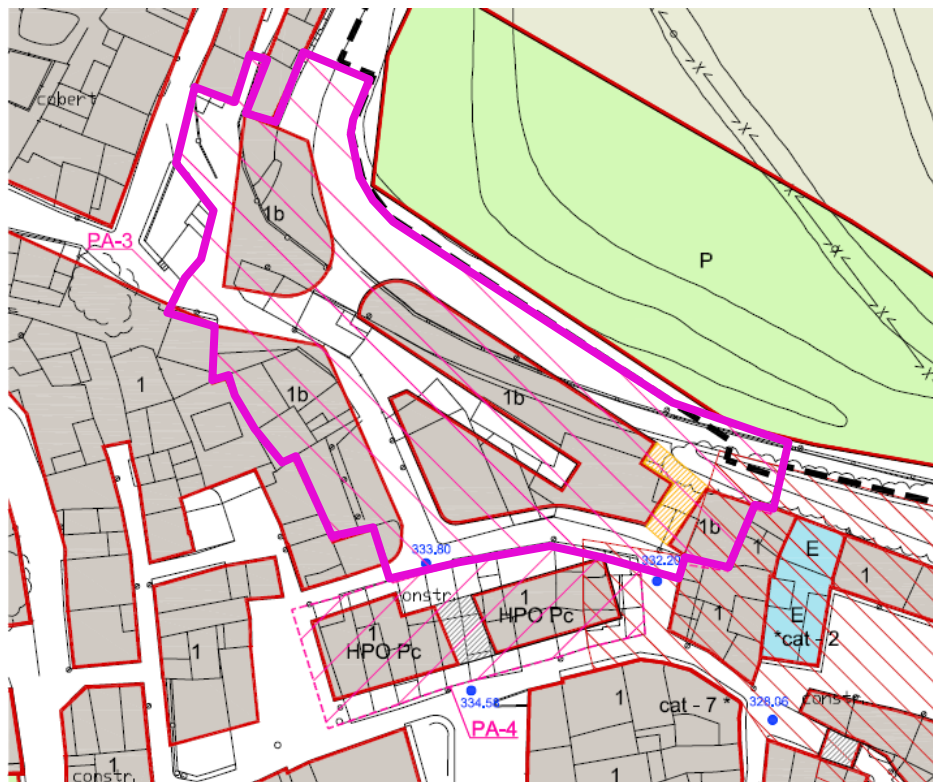
# Modificació núm. 4 del Pla d'ordenació urbanística municipal, ajust de límits de l'àmbit anomenat PA-3

ALMENAR

PV

Proposta

Segrià



CTULL

18 / gener / 2018

Exp. 2017 / 63413 / L



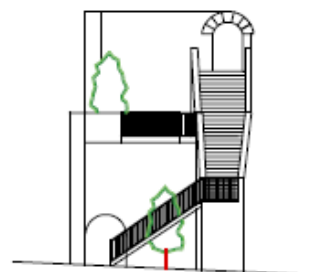
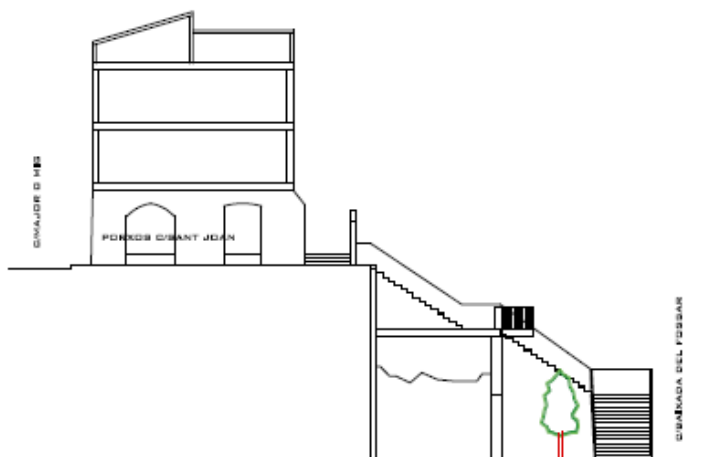
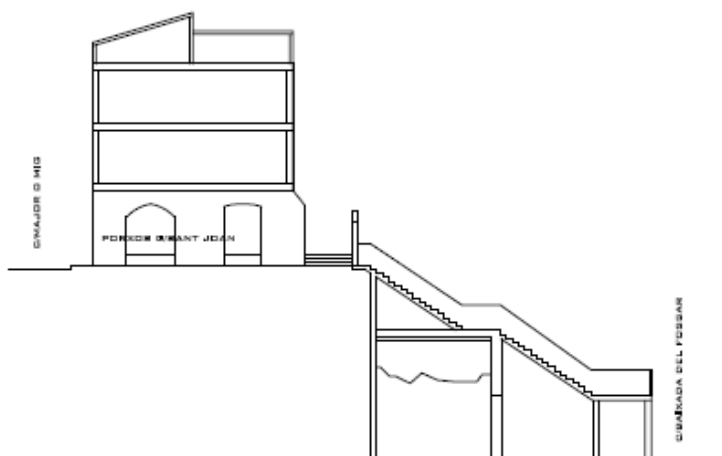
07

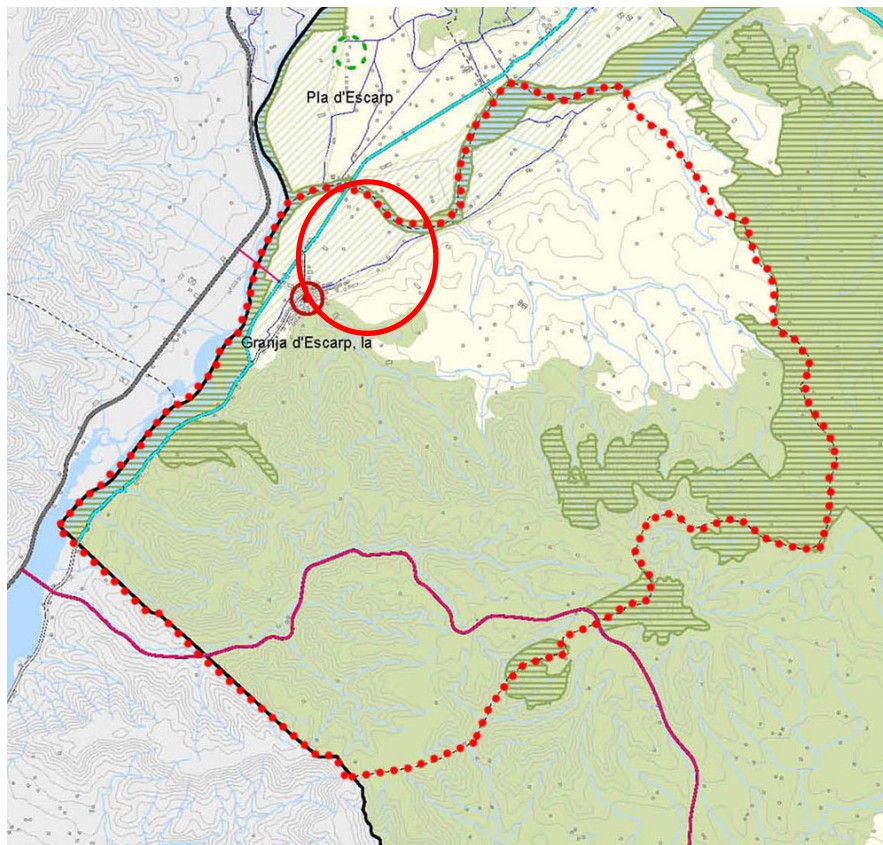
# Modificació núm. 4 del Pla d'ordenació urbanística municipal, ajust de límits de l'àmbit anomenat PA-3

Esquema proposta nou vial

ALMENAR

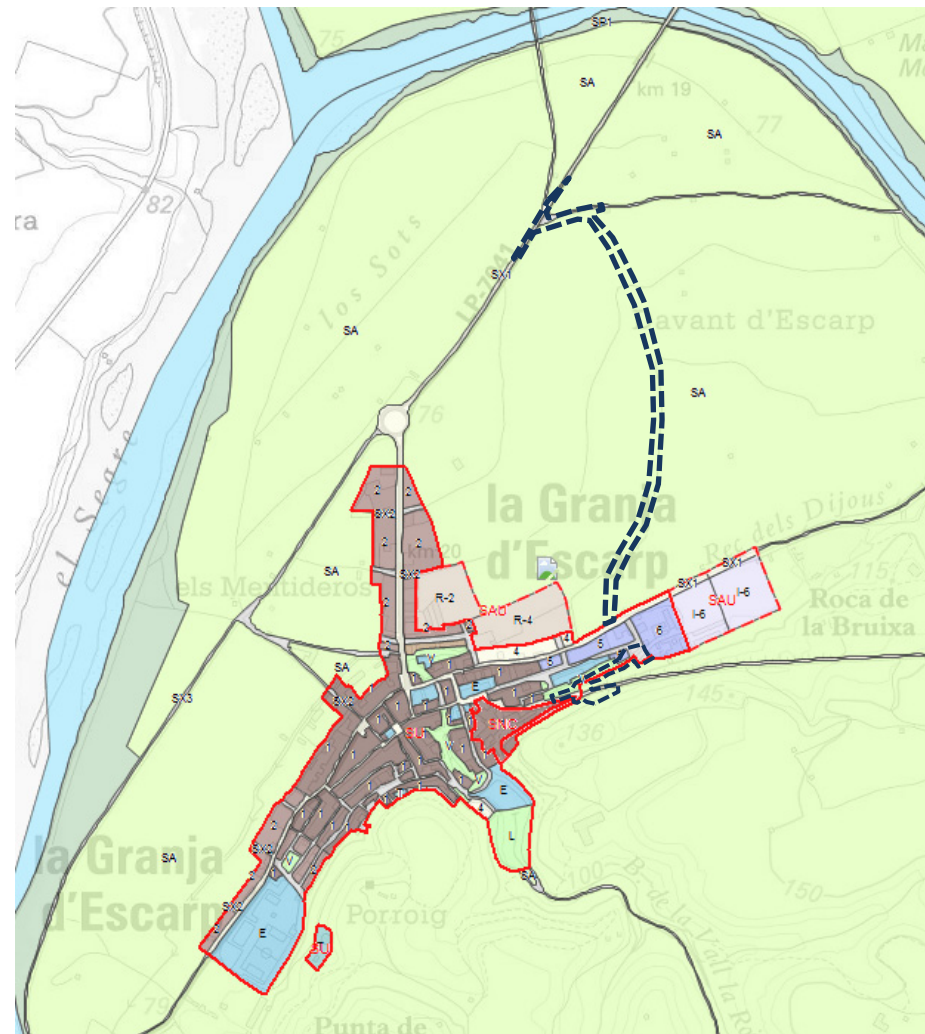
Segrià





## Objecte

Construcció d'un vial alternatiu per reduir el trànsit de vehicles pesants associats a la producció de fruita per l'interior del nucli urbà



## Acord

Aprovació definitiva



08

# Modificació de les Normes subsidiàries de planejament per a la incorporació d'un sistema viari

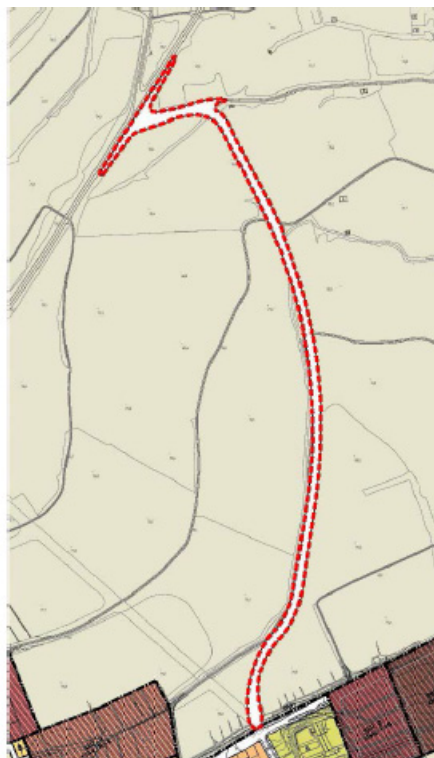
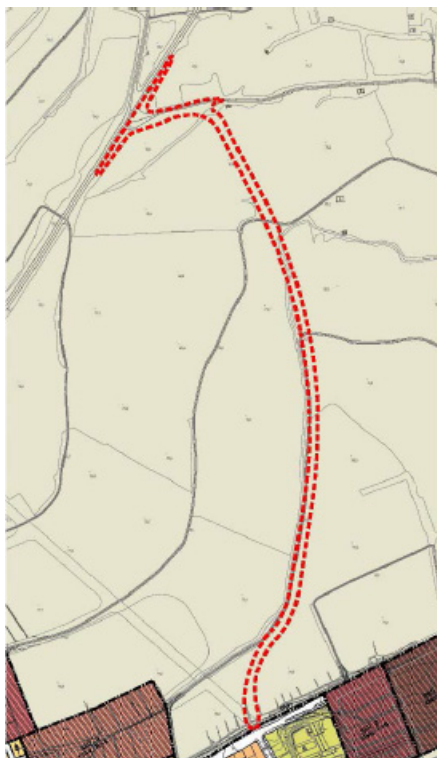
ÀMBIT A

LA GRANJA D'ESCARP

Segrià

PV

PROPOSTA



CTULL

18 / gener / 2018

Exp. 2017 / 63446 / L

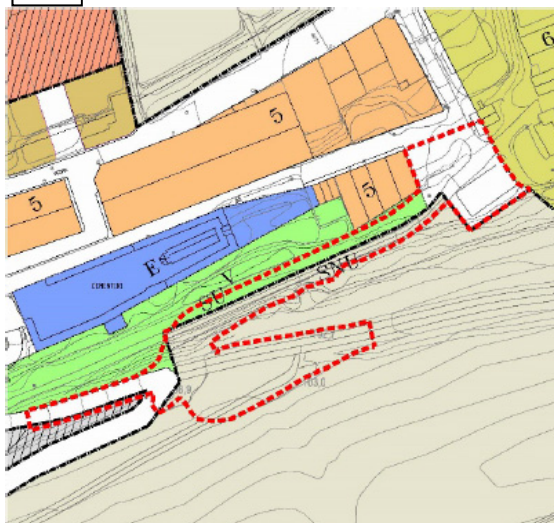


08

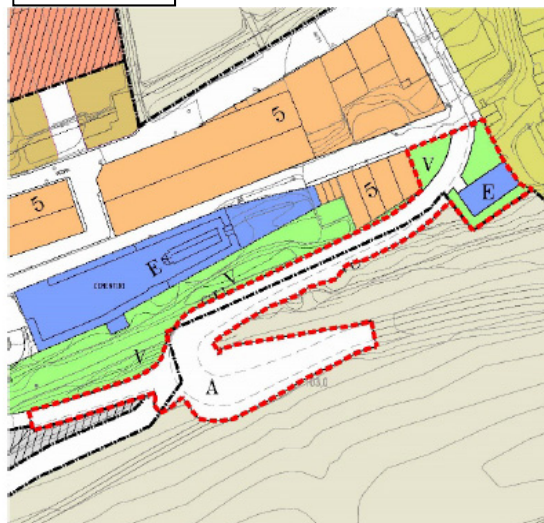
# Modificació de les Normes subsidiàries de planejament per a la incorporació d'un sistema viari

ÀMBIT B

PV

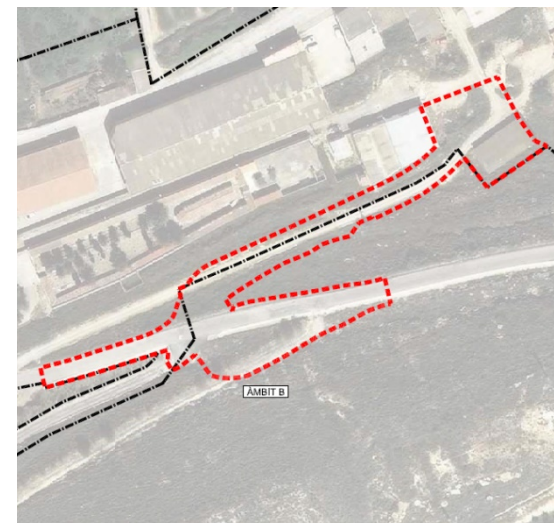


PROPOSTA



LA GRANJA D'ESCARP

Segrià



CTULL

18 / gener / 2018

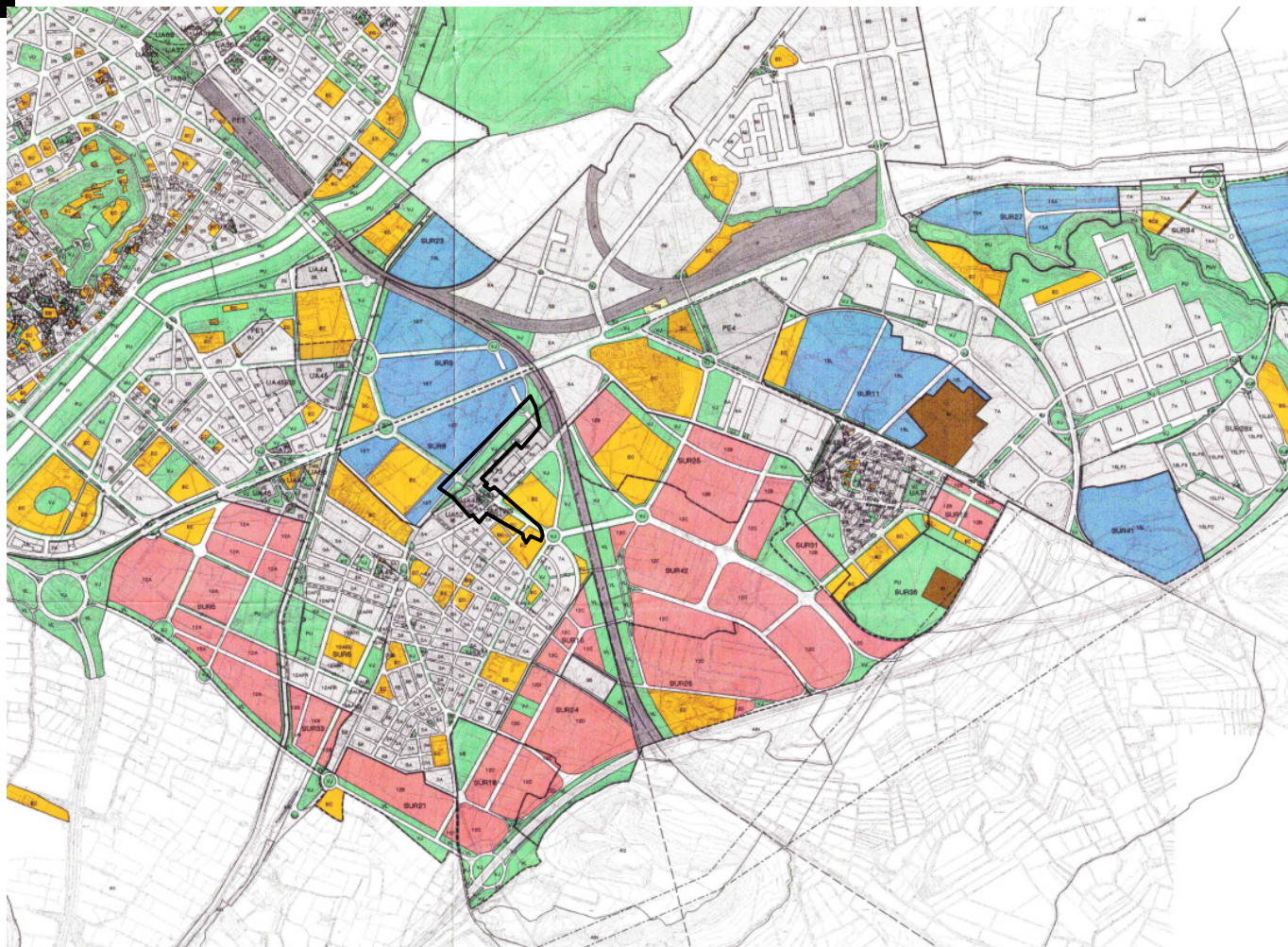
Exp. 2017 / 63446 / L



09

**Modificació del Pla general d'ordenació urbana per reajustar el traçat de l'av. Víctor Torres, entre el carrer dels Alamús i el pont sobre el ferrocarril, d'accés al SUR 42 (art. 181, 182 i el 197.6, UA 51, UA 51 bis, UA 73 i UA 96)**

PV



LLEIDA

Segrià

## • Objecte

Millorar la mobilitat de la ciutat entre el centre, els barris de Cappont, la Bordeta, Magraners i la seva connexió amb la variant sud.

## • Acord

Informar



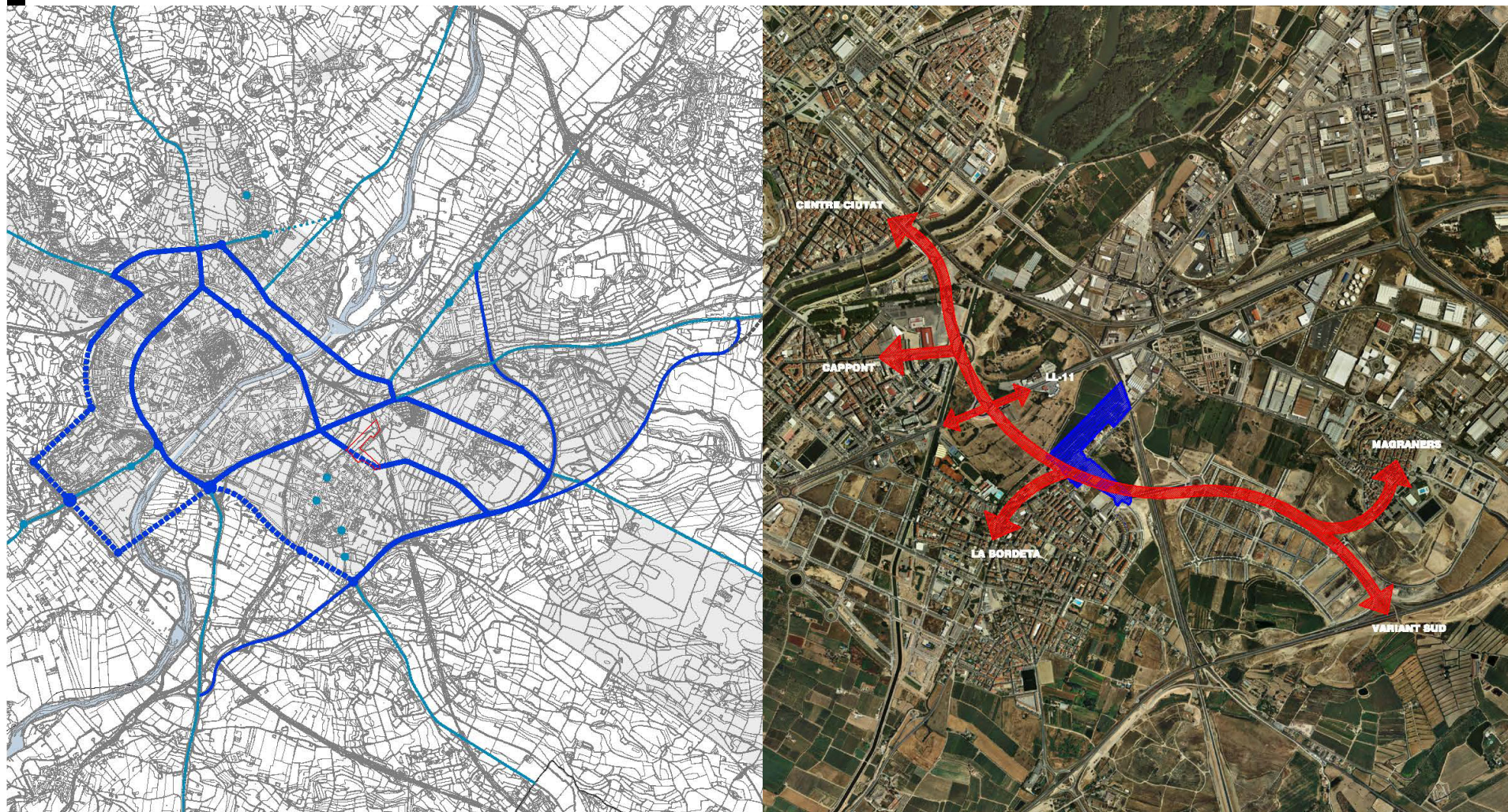
09

Modificació del Pla general d'ordenació urbana per reajustar el traçat de l'av. Víctor Torres, entre el carrer dels Alamús i el pont sobre el ferrocarril, d'accés al SUR 42 (art. 181, 182 i el 197.6, UA 51, UA 51 bis, UA 73 i UA 96)

LLEIDA

Segrià

Estructura general viària





**Modificació del Pla general d'ordenació urbana per reajustar el traçat de l'av. Víctor Torres, entre el carrer dels Alamús i el pont sobre el ferrocarril, d'accés al SUR 42 (art. 181, 182 i el 197.6, UA 51, UA 51 bis, UA 73 i UA 96)**

Estructura propietat



LLEIDA

Segrià

Parcel·la	Propietari	Referència cadastral	Superfície m2
1	AJUNTAMENT DE LLEIDA	4089201CG0048G	4.901,85
2	AJUNTAMENT DE LLEIDA		492,80
3	BETRIU ALDOMA JOSEP	4089215CG0048G	17.251,48
4	BETRIU ALDOMA JOSEP	4089202CG0048G	1.960,00
5	AJUNTAMENT DE LLEIDA		759,00
6	TREBOR 2010 SL	3992629CG0039D	224,98
7	ARIZA SERES ROSA	3992628CG0039D	188,38
	SUMALLA VELLILA ANTONIO		
8	VIDAL PRIM RAMONA	3992627CG0039D	212,47
9	ARANDA UREÑA FRANCISCO	3992626CG0039D	210,70
10	PEREZ CACHON BALDOMERO	3992625CG0039D	172,16
	ALFONSO ALFONSO MARIA		
11	PRIM DUAGUES ISIDORO	3992624CG0039D	309,09
12	TREBOR 2010 SL	3992623CG0039D	28.134,75
13	TREBOR 2010 SL	3992631CG0039D	19.629,42
14	AJUNTAMENT DE LLEIDA		2.429,55
15	AJUNTAMENT DE LLEIDA		514,34
16	ADIF (pendent acreditació de la titularitat)		1.530,74
17	ARDANUY ROMEO ANTONIO	4089214CG0048G	223,58
18	ADIF (pendent acreditació de la titularitat)		3.329,06
TOTAL ÀMBIT			80.474,35

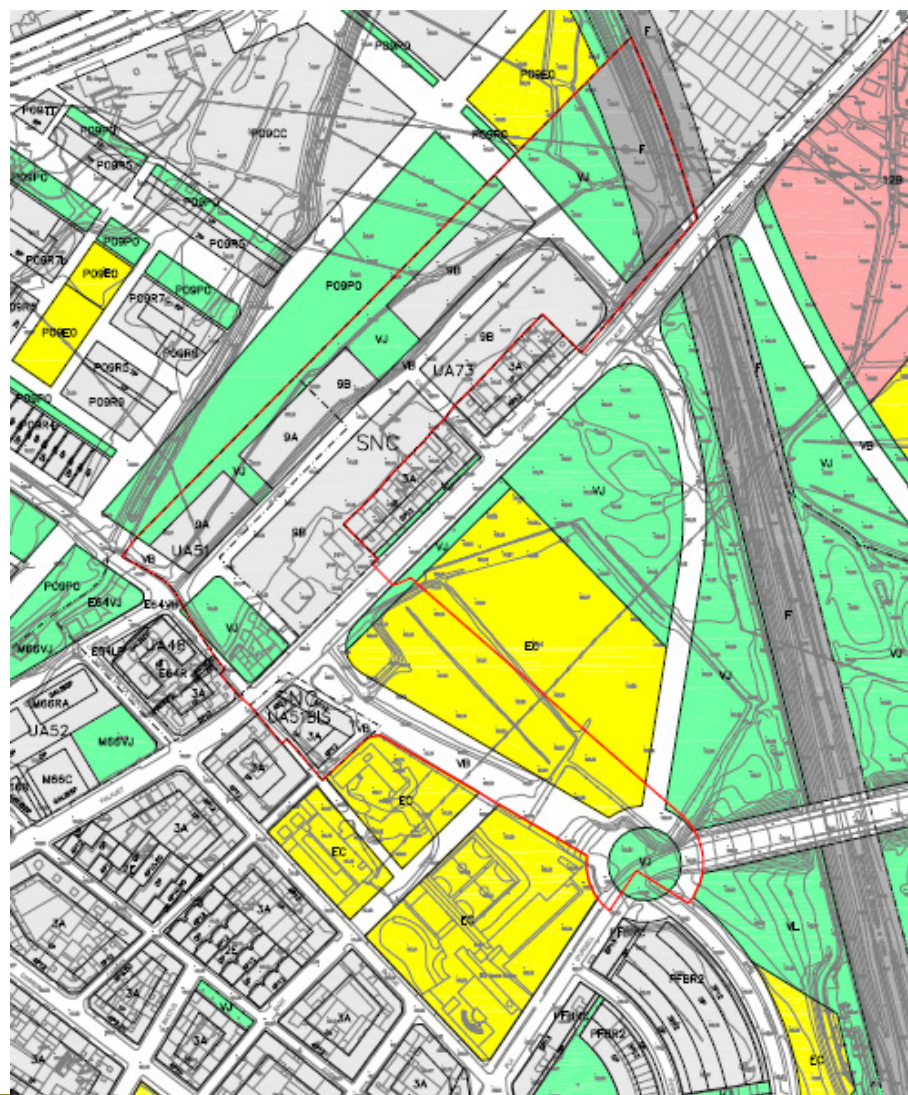
Parcel·la	Propietari	Referència cadastral	Superfície m2
1	AJUNTAMENT DE LLEIDA	4089201CG0048G	4.650,02
2	AJUNTAMENT DE LLEIDA		492,80
3	BETRIU ALDOMA JOSEP	4089215CG0048G	11.852,67
5	AJUNTAMENT DE LLEIDA		392,48
15	AJUNTAMENT DE LLEIDA		69,81
16	AJUNTAMENT DE LLEIDA		514,34
TOTAL UA-96			17.972,12



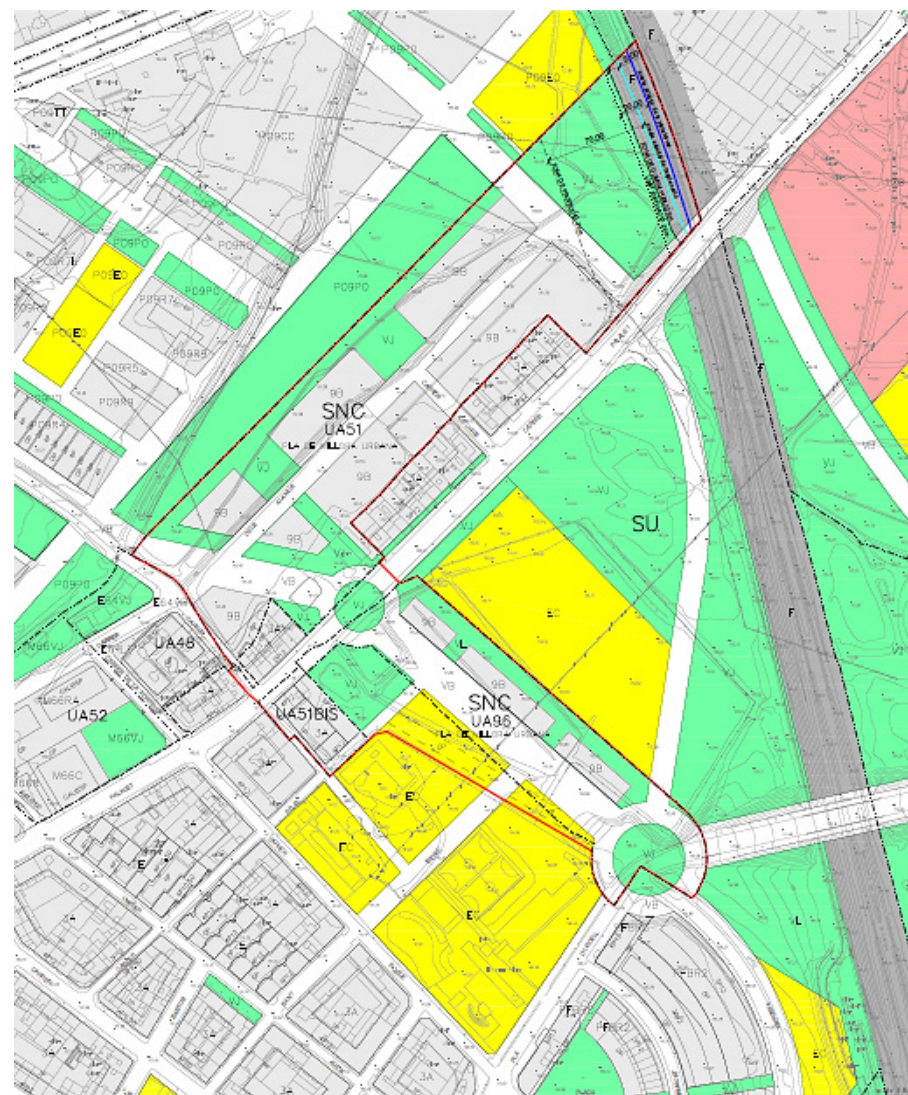
09

Modificació del Pla general d'ordenació urbana per reajustar el traçat de l'av. Víctor Torres, entre el carrer dels Alamús i el pont sobre el ferrocarril, d'accés al SUR 42 (art. 181, 182 i el 197.6, UA 51, UA 51 bis, UA 73 i UA 96)

PV



Proposta



LLEIDA

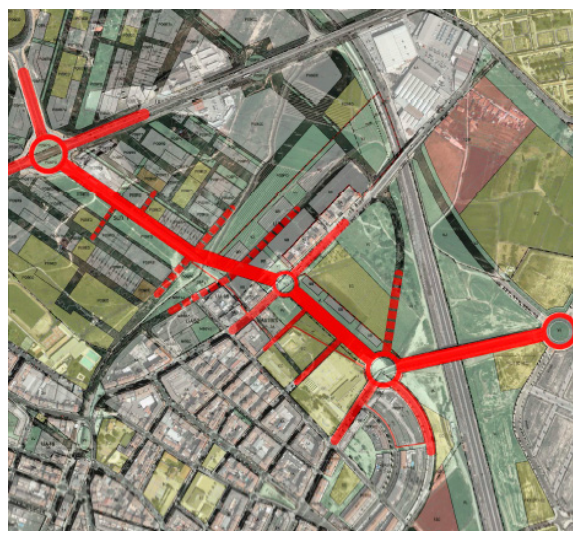
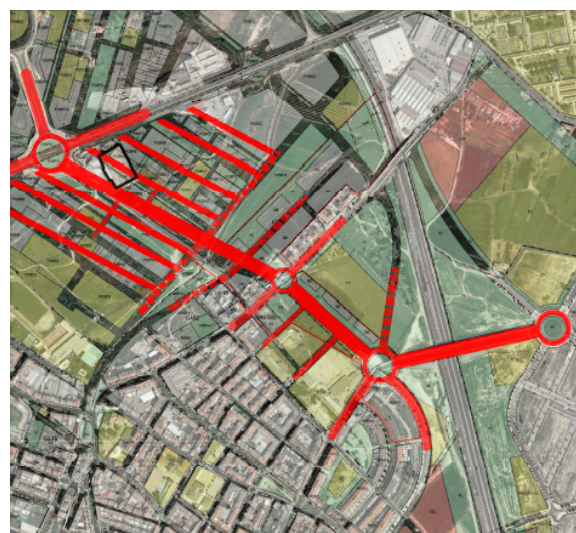
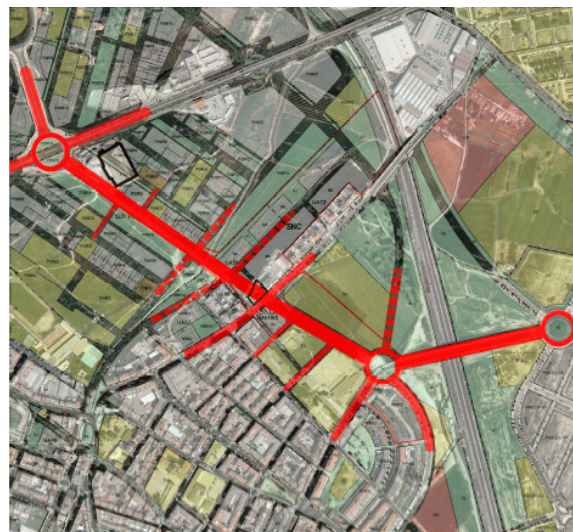
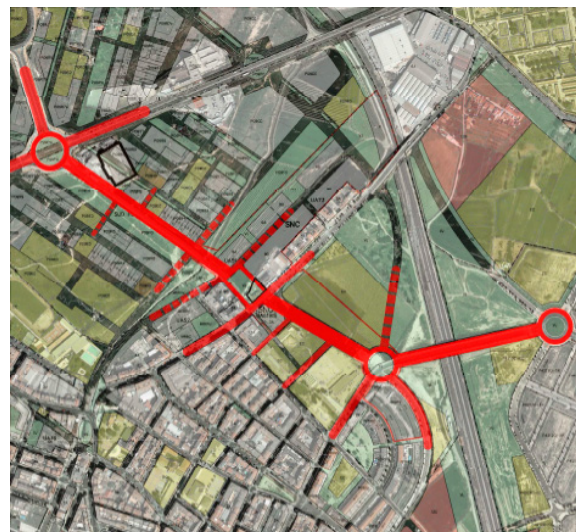
Segrià



09

Modificació del Pla general d'ordenació urbana per reajustar el traçat de l'av. Víctor Torres, entre el carrer dels Alamús i el pont sobre el ferrocarril, d'accés al SUR 42 (art. 181, 182 i el 197.6, UA 51, UA 51 bis, UA 73 i UA 96)

ESTUDI ALTERNATIVES TRAÇAT VÍCTOR TORRES



LLEIDA

Segrià

Habitatges C/ Palauet 69-71-73



Habitatges C/ Palauet 75-77



SAT N2447 LA SEO LL-11, 19



CTULL

18 / gener / 2018

Exp. 2016 / 60310 / L



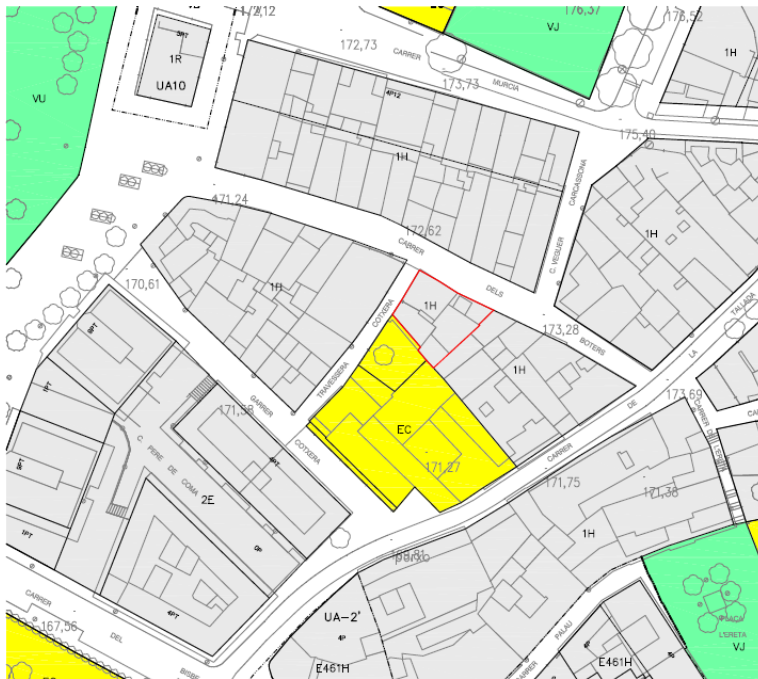




10

Modificació del Pla general d'ordenació urbana per al canvi de qualificació urbanística a equipament comunitari, clau EC, dels solars del c/ Boters, núm. 7, 9 i 11 i travessera de la Cotxera núm.16, situats a la vora de l'escola bressol i la ludoteca municipal del Centre Històric

PV



Proposta ordenació



LLEIDA

Segrià



CTULL

18 / gener / 2018

Exp. 2017 / 63410 / L



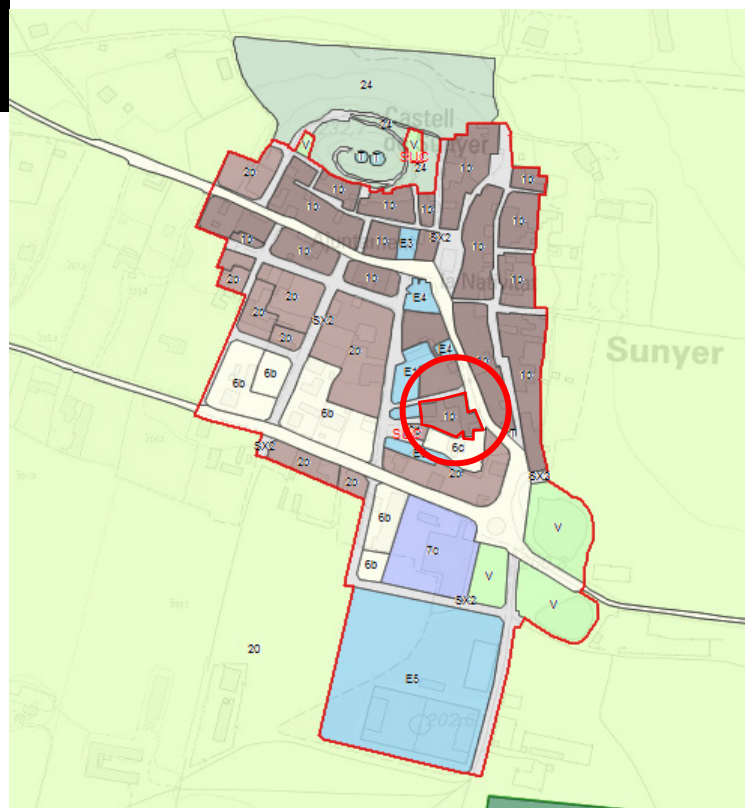
11•

## Modificació de les Normes de planejament urbanístic a l'àmbit del carrer de la Bassa, amb travessia de les Escoles i de l'article 34

SUNYER

PV

Segrià



### • Objecte

Es proposen dues modificacions:  
La modificació de l'article 34 preveu flexibilitzar els usos en les plantes soterrani i la modificació en l'àmbit del carrer de la Bassa, ajustar les condicions d'edificació de part d'una illa

### • Acord

Aprovació provisional

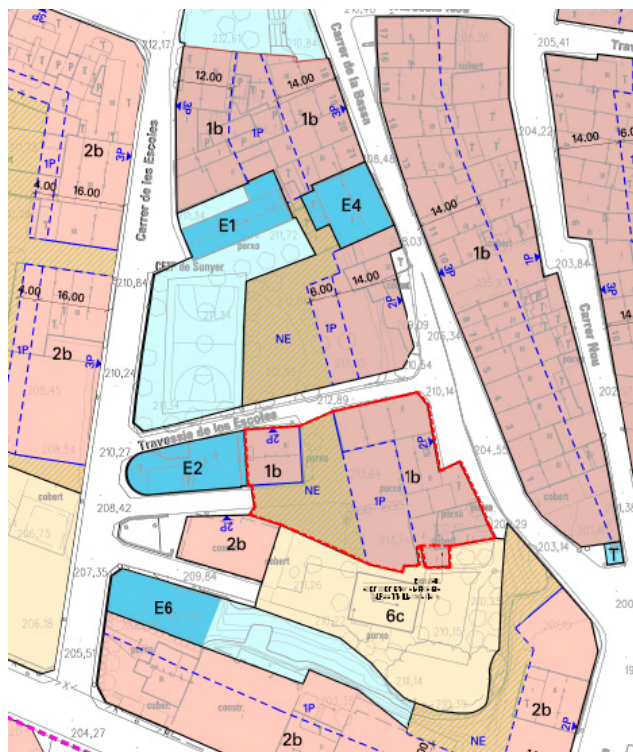


11·

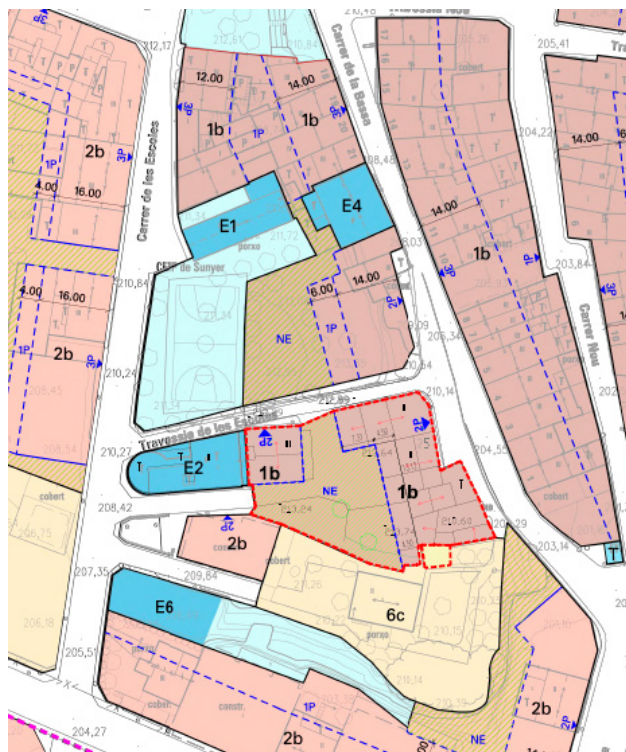
# Modificació de les Normes de planejament urbanístic a l'àmbit del carrer de la Bassa, amb travessia de les Escoles i de l'article 34

SUNYER

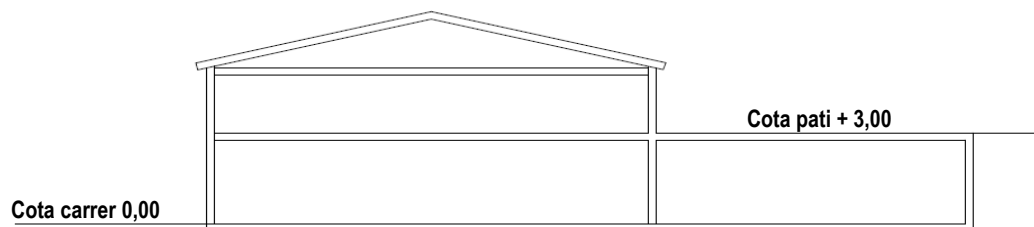
PV



Proposta



Esquema secció vigent



Segrià



Vistes Carrer



Vista pati



CTULL

18 / gener / 2018

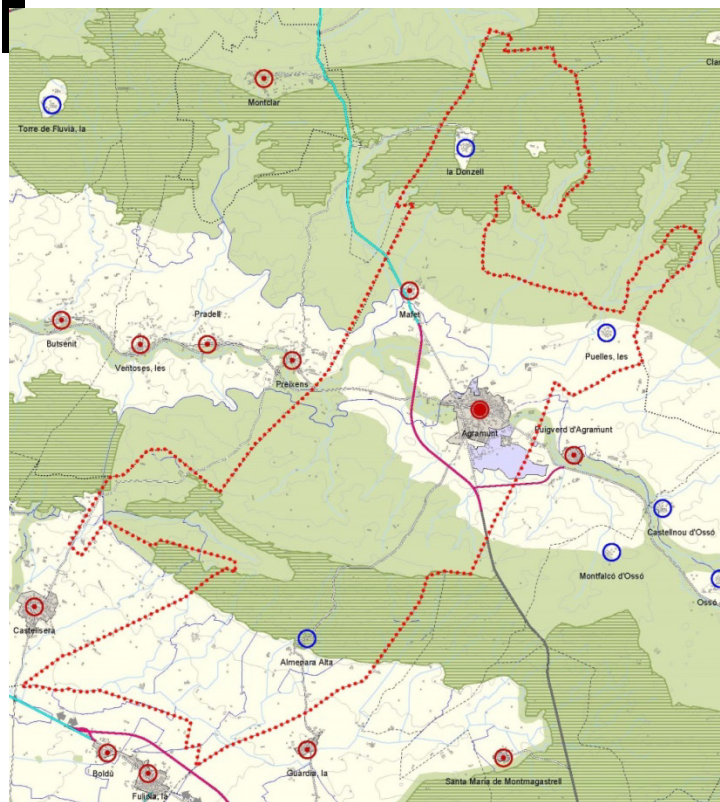
Exp. 2017 / 63984 / L



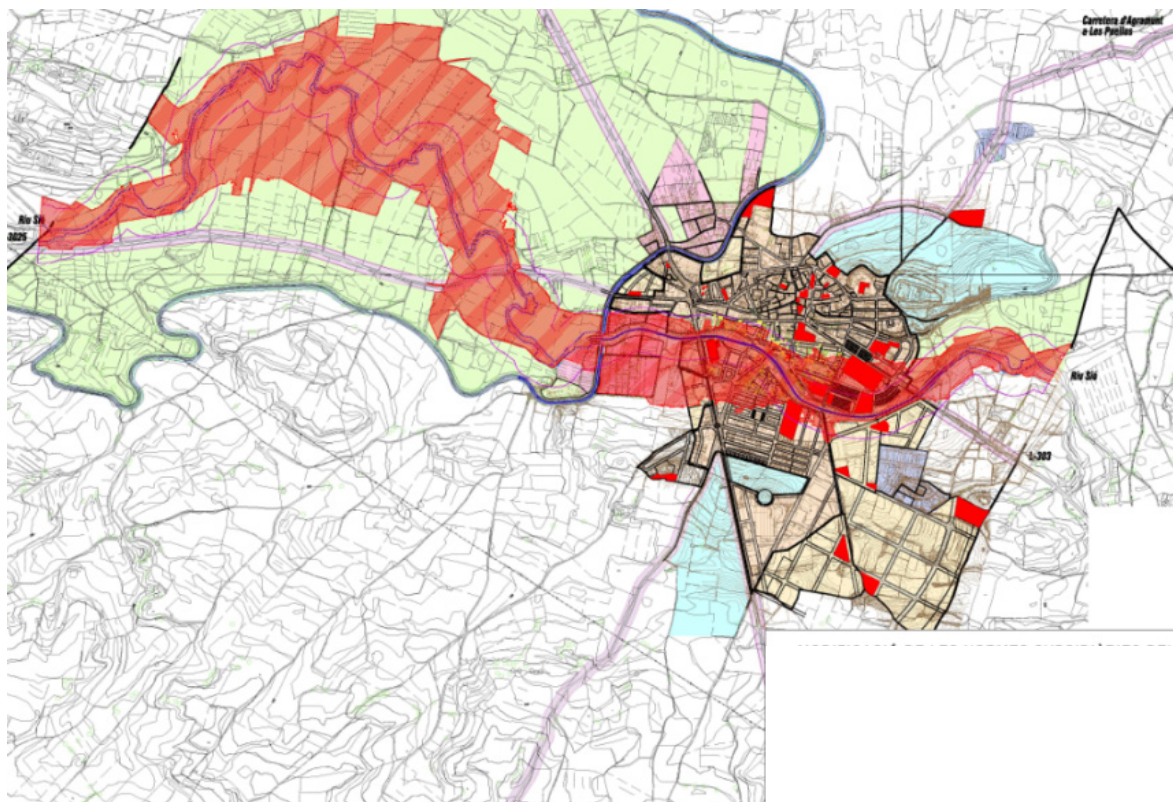
12

## Modificació de les Normes subsidiàries de planejament urbanístic per introduir-hi prevencions específiques en front del risc de riudes i regular els sistemes d'equipaments

PTPP



Àmbit - modificació



AGRAMUNT

Urgell

### Objecte

Identificar i regular la zona de risc per riudes i el sistema d'equipaments

### Acord

Aprovació definitiva pendent TR

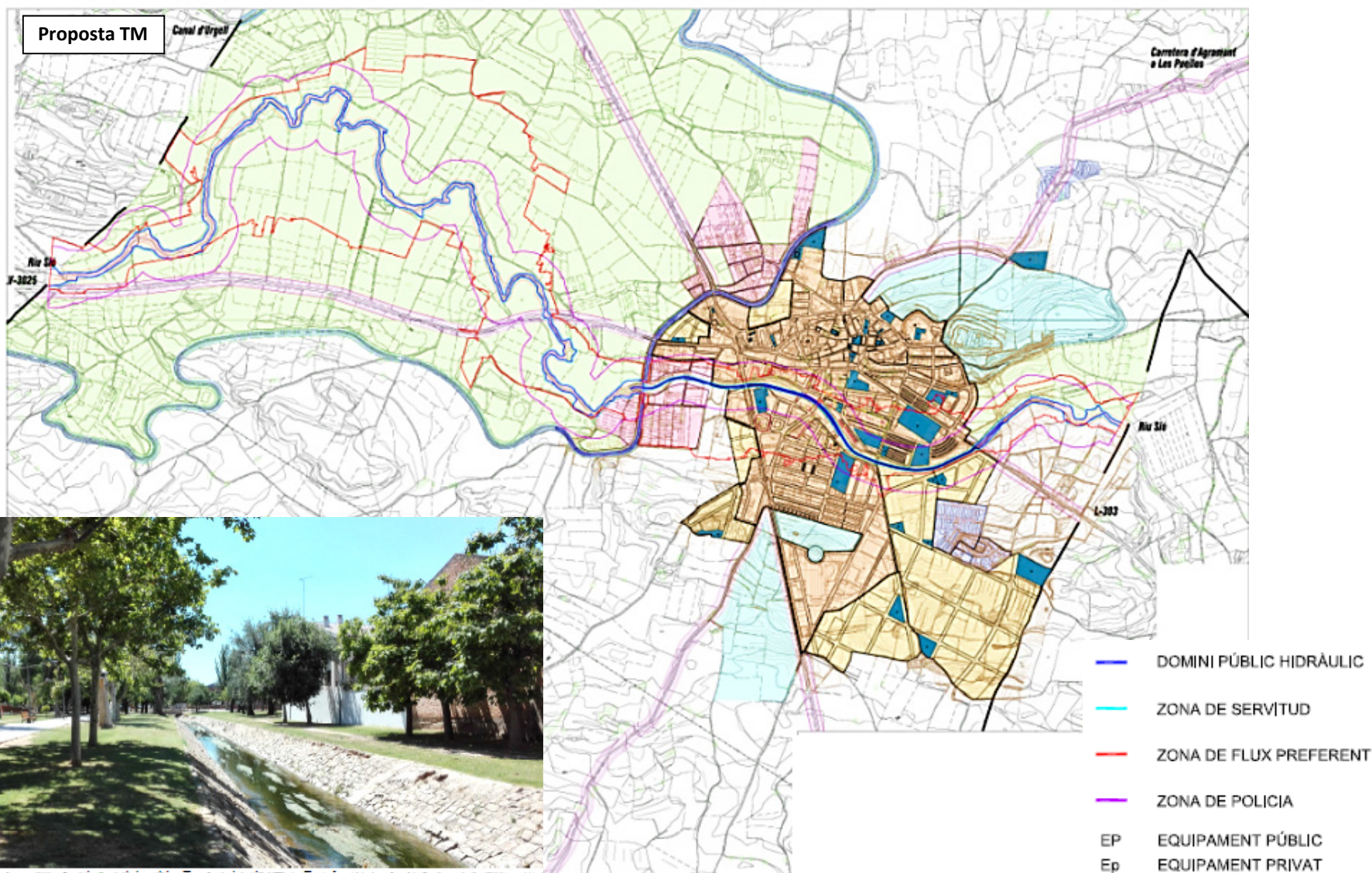


12

Modificació de les Normes subsidiàries de planejament urbanístic per introduir-hi prevencions específiques en front del risc de riudes i regular els sistemes d'equipaments

AGRAMUNT

Urgell





12

Modificació de les Normes subsidiàries de planejament urbanístic per introduir-hi prevencions específiques en front del risc de riudes i regular els sistemes d'equipaments

AGRAMUNT

Urgell

Proposta SU

Residència geriàtrica



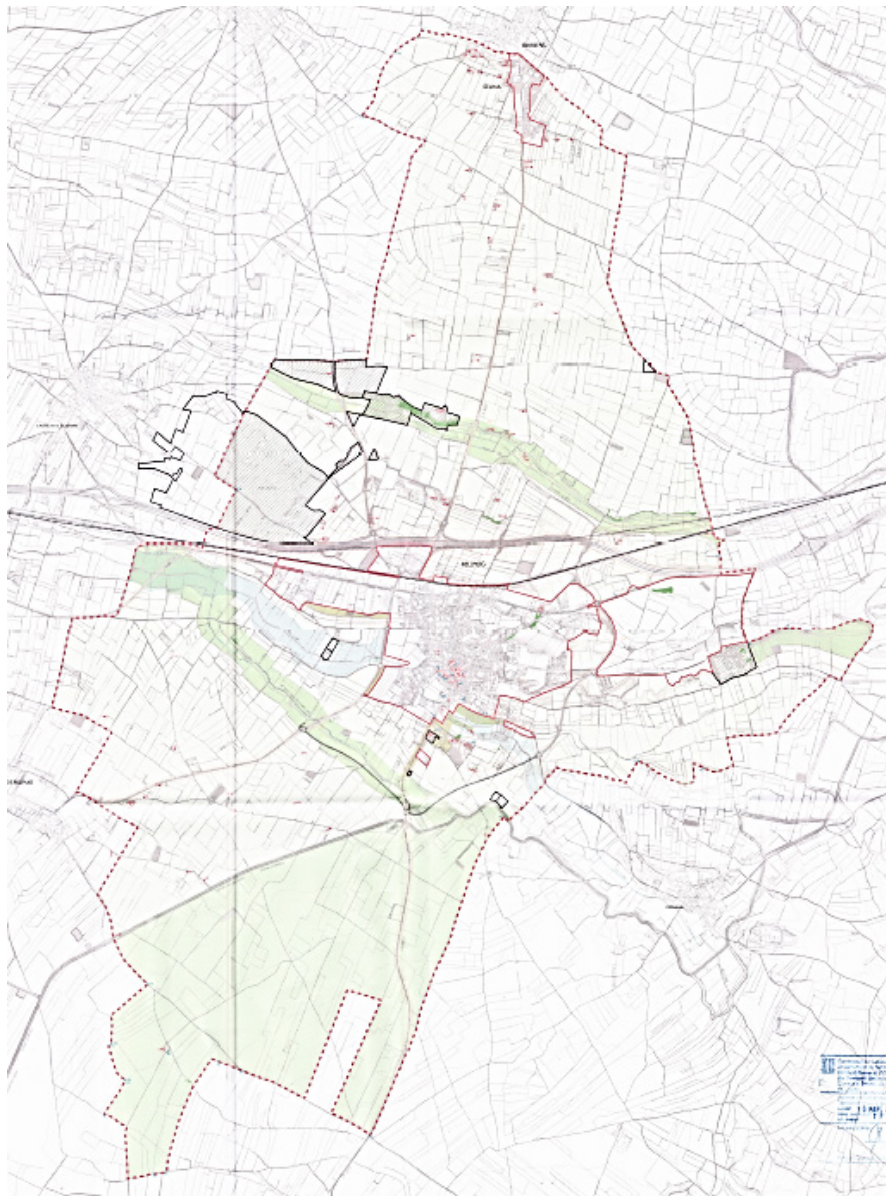
Agrupació escolta



- DOMINI PÚBLIC HIDRÀULIC
- ZONA DE SERVITUD
- ZONA DE FLUX PREFERENT
- ZONA DE POLICIA
- EP EQUIPAMENT PÚBLIC
- Ep EQUIPAMENT PRIVAT



PV



Urgell

## • Objecte

Adaptació del tràmit urbanístic de les activitats d'explotació de recursos naturals i de l'ús extractiu a la legislació urbanística

## • Acord

Aprovació definitiva pendent TR



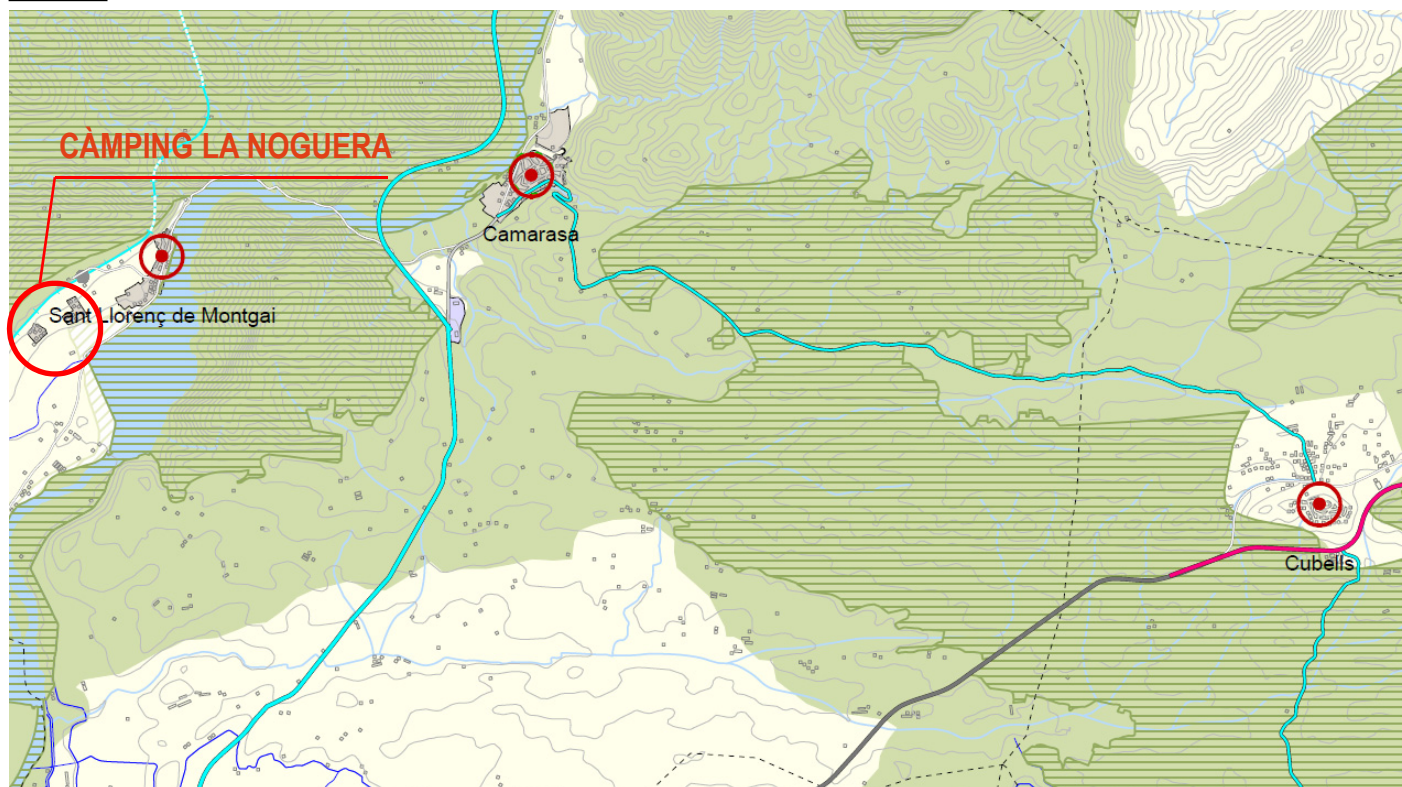
14•

## Modificació de les Normes subsidiàries de planejament urbanístic a l'àmbit del càmping la Noguera de Sant Llorenç de Montgai

CAMARASA

Noguera

PTPP



### • Objecte

Unificació dels dos àmbits de càmping, ajust dels límits a la realitat i increment de la capacitat d'unitats d'acampada fixes

### • Acord

No donar conformitat pendent TR



## Modificació de les Normes subsidiàries de planejament urbanístic a l'àmbit del càmping la Noguera de Sant Llorenç de Montgai

PEU B Vigent



**Noguera**

**CAMARASA**





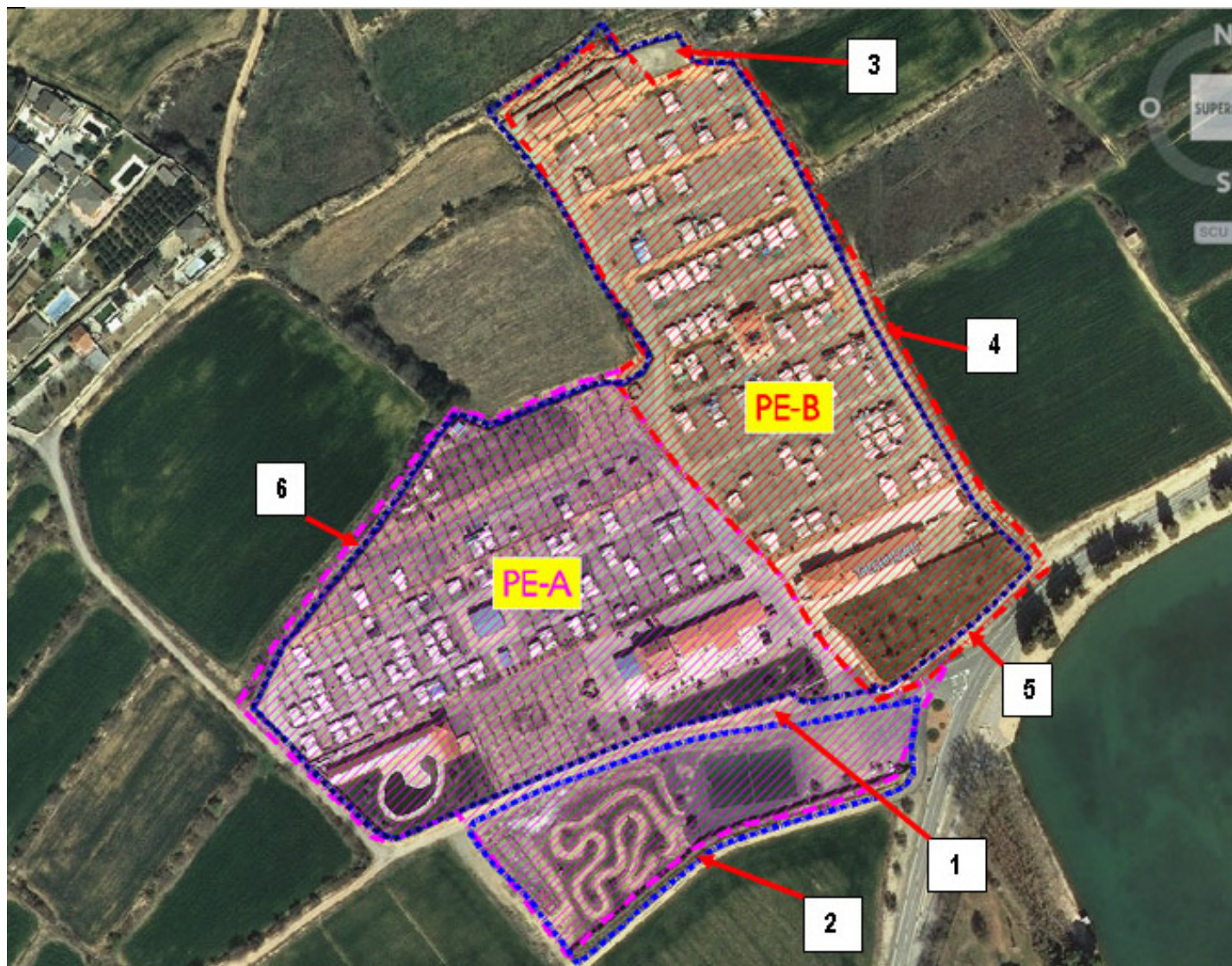
14•

# Modificació de les Normes subsidiàries de planejament urbanístic a l'àmbit del càmping la Noguera de Sant Llorenç de Montgai

Proposta: unificació i ajustos límit

CAMARASA

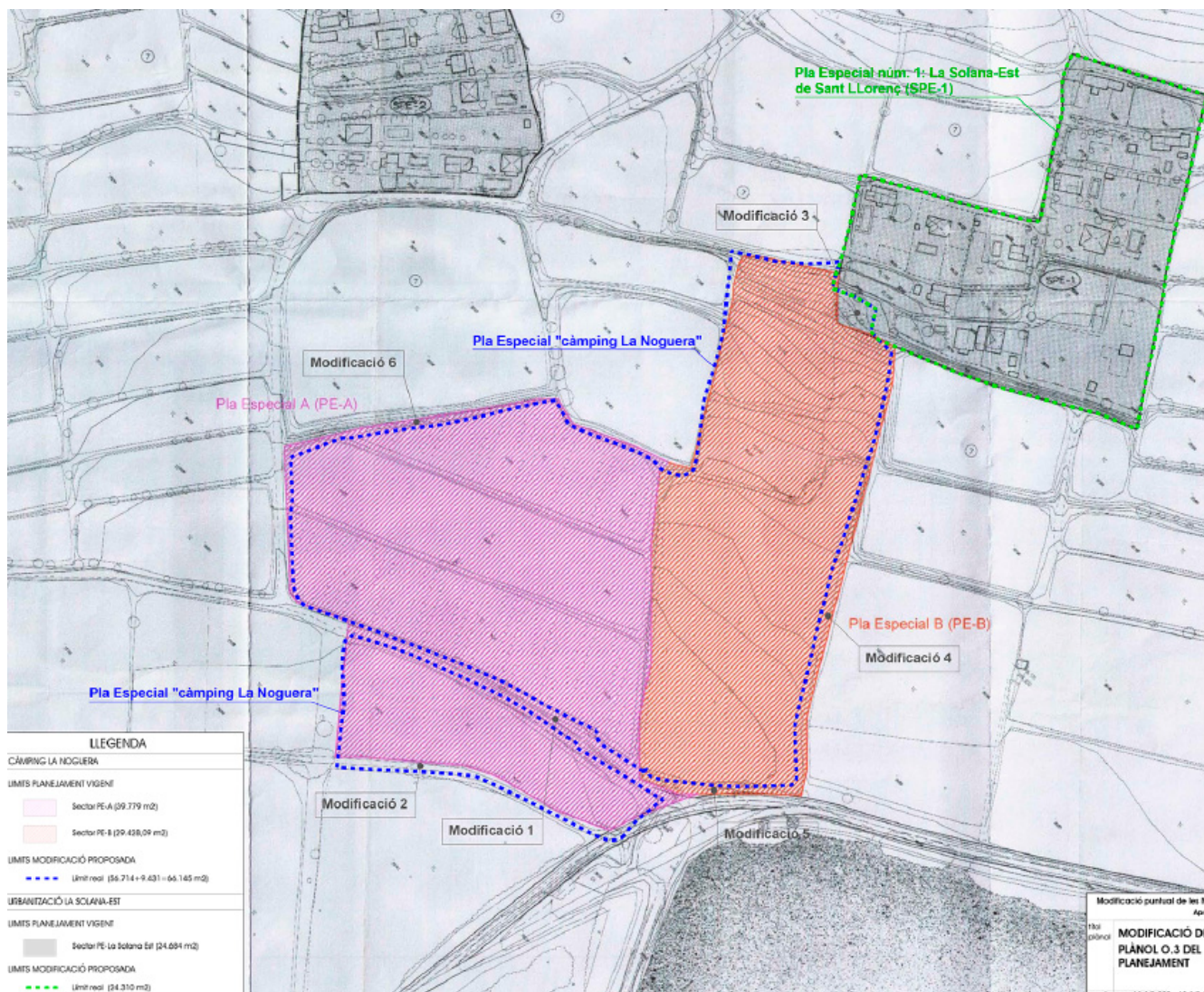
Noguera





Noguera

Proposta





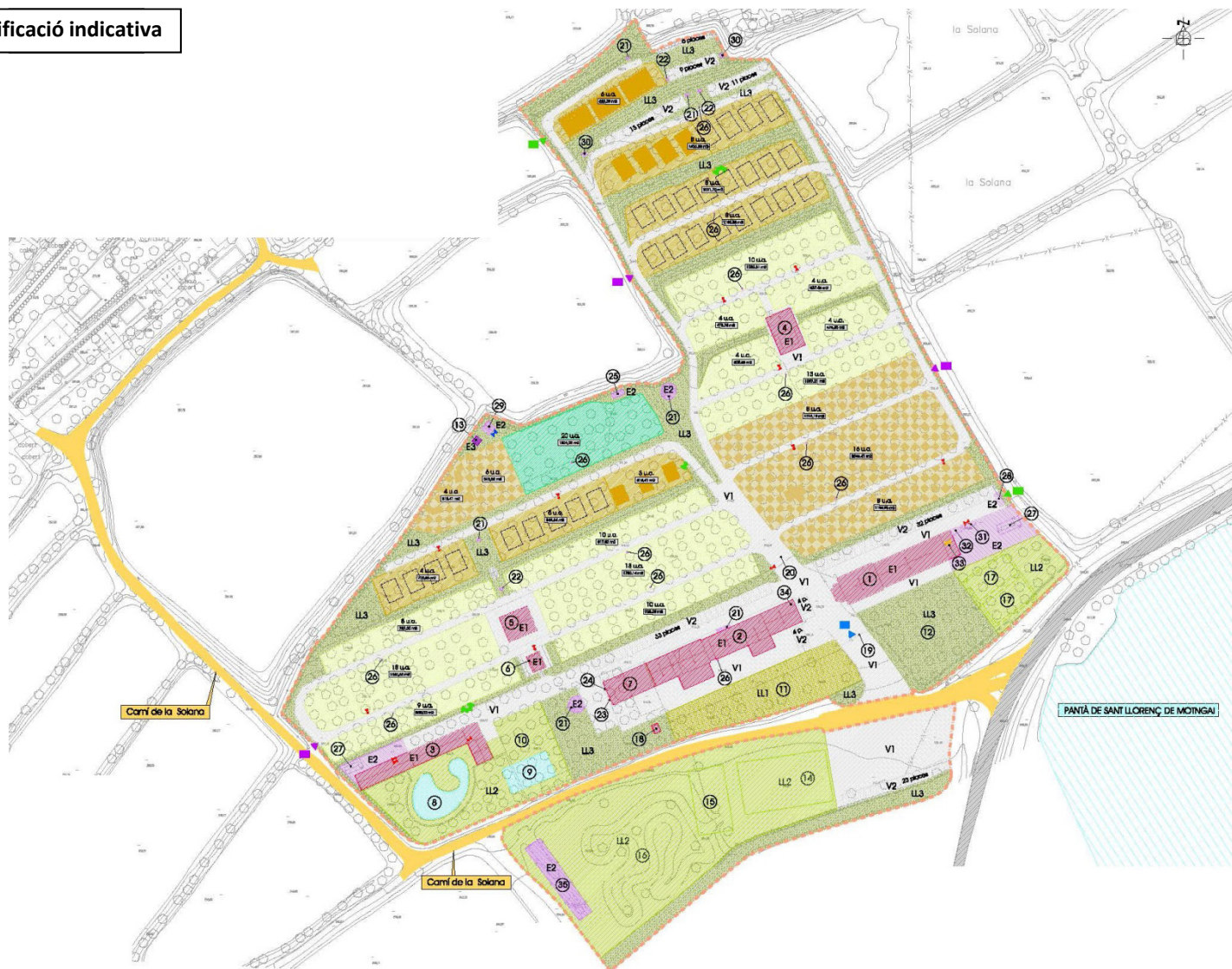
14•

## Modificació de les Normes subsidiàries de planejament urbanístic a l'àmbit del càmping la Noguera de Sant Llorenç de Montgai

CAMARASA

Noguera

Zonificació indicativa





14•

# Modificació de les Normes subsidiàries de planejament urbanístic a l'àmbit del càmping la Noguera de Sant Llorenç de Montgai

CAMARASA

Noguera

Inundabilitat

Ordenació



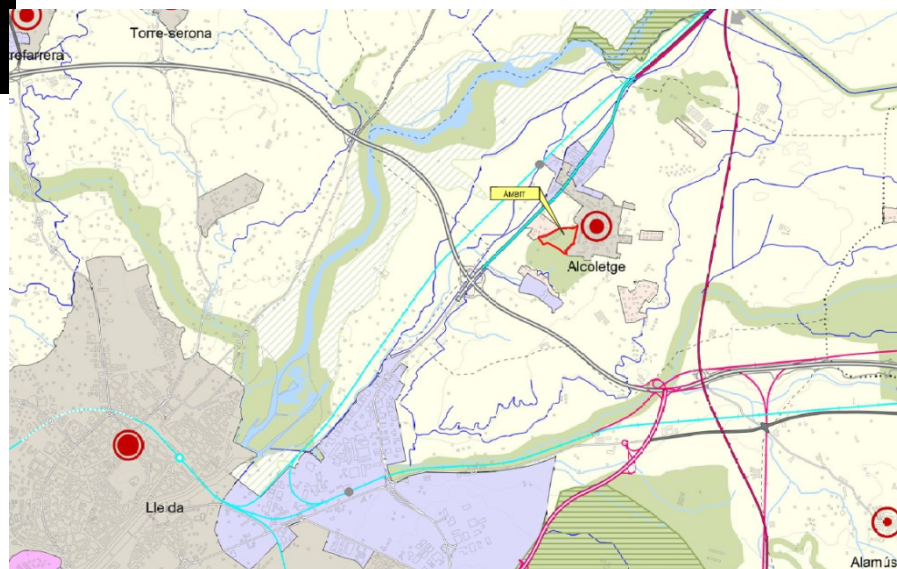


15

## Modificació del Pla d'ordenació urbanística municipal sector SUNDr-2 Les Forques

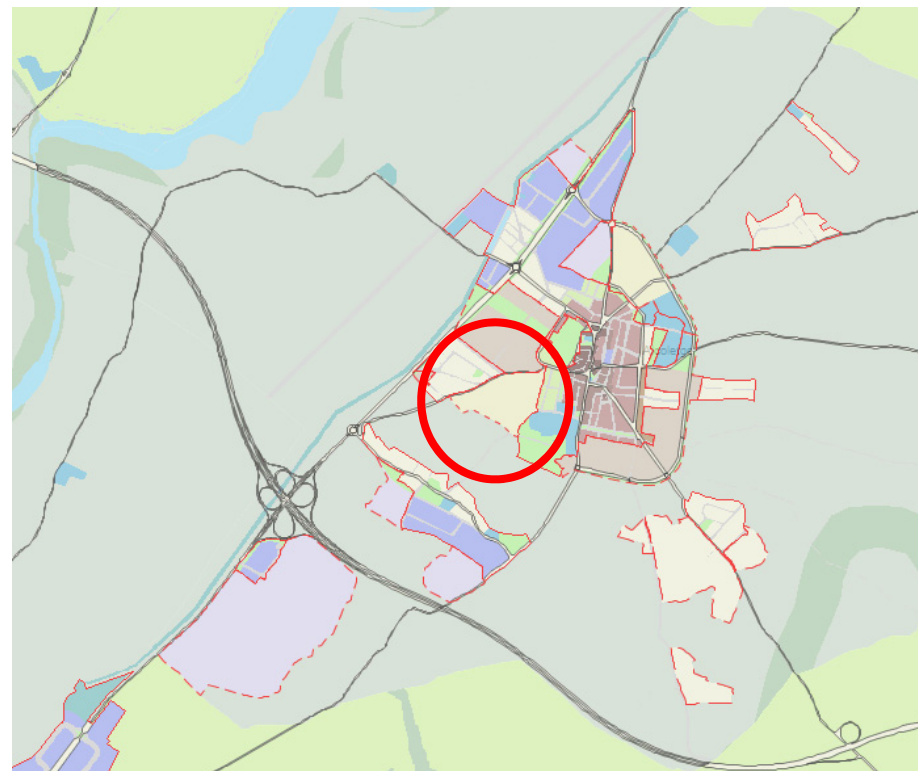
ALCOLETGE

PTPP

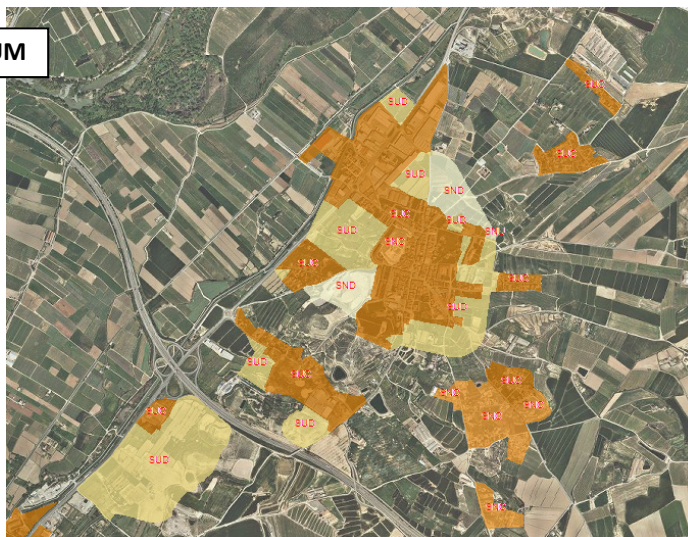


PV

Segrià



REGIM SÒL POUM



### • Objecte

Delimitar un sector de sòl urbanitzable d'ús industrial i terciari

### • Acord

Informe desfavorable

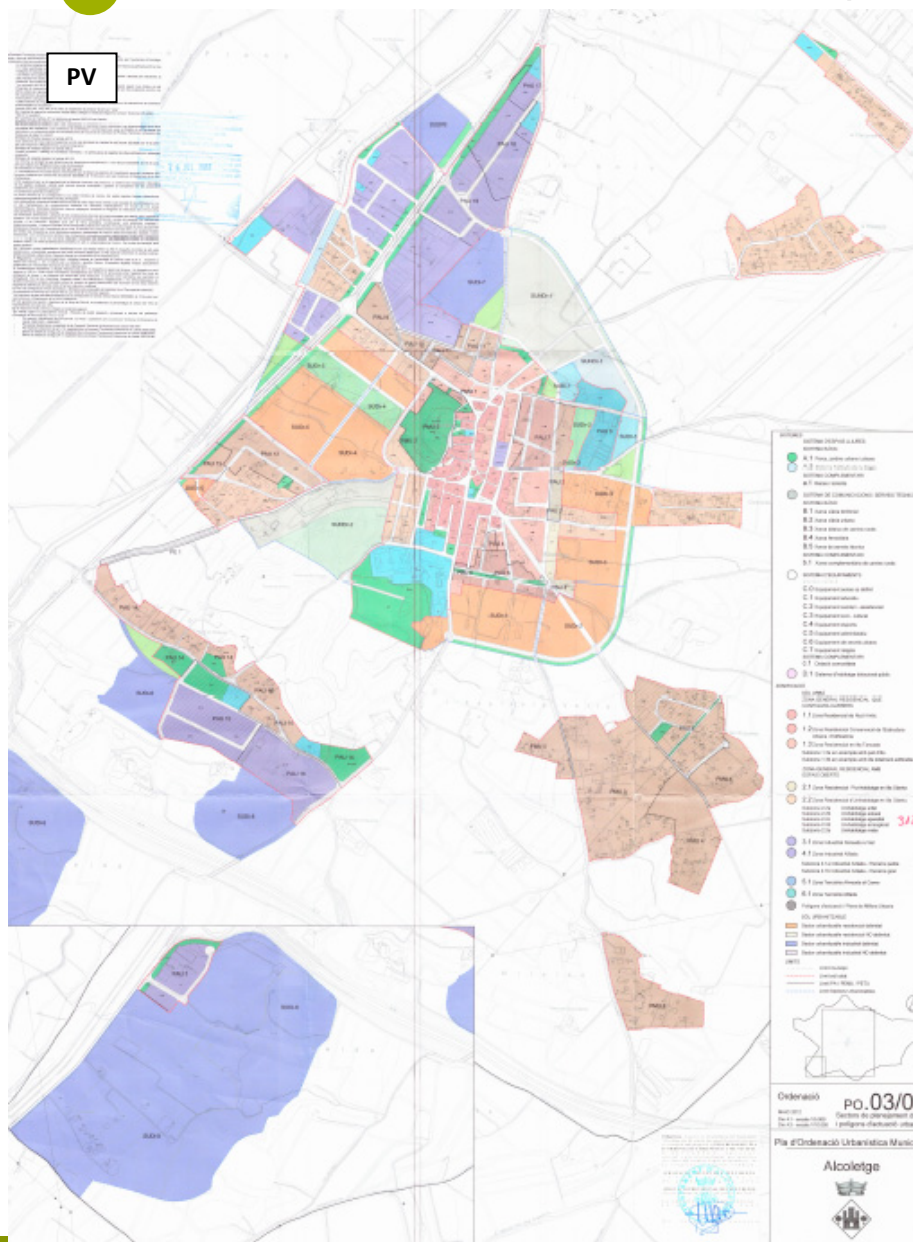


15

# Modificació del Pla d'ordenació urbanística municipal sector SUNDr-2 Les Forques

ALCOLETGE

Segrià



CTULL

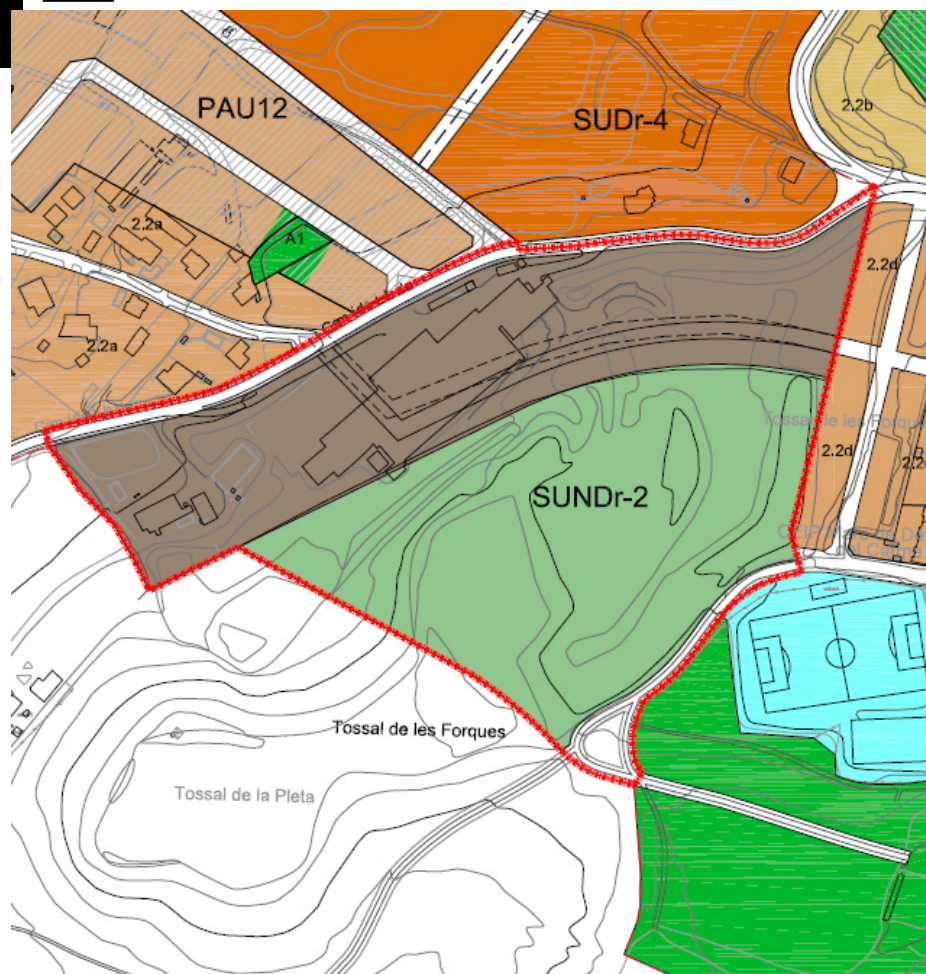
18 / gener / 2018

Exp. 2017 / 64873 / L

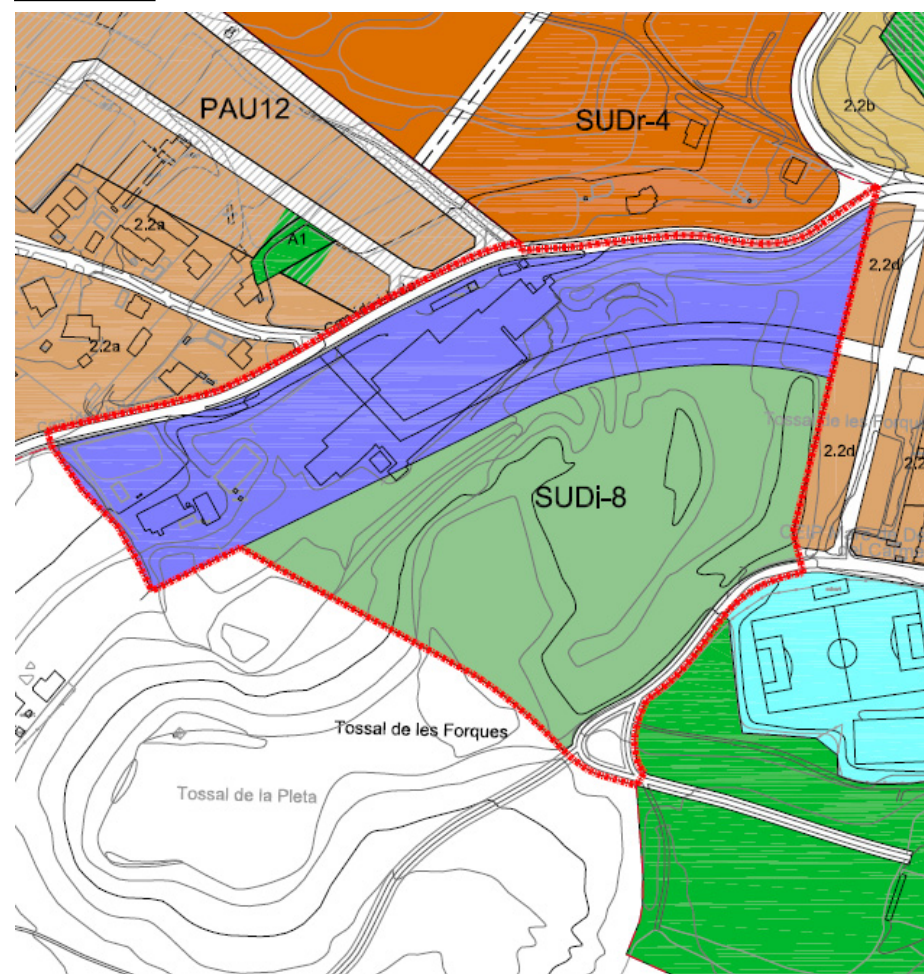


Segrià

PV



Proposta





15

## Modificació del Pla d'ordenació urbanística municipal sector SUNDr-2 Les Forques

IMATGES

ALCOLETGE

Segrià



CTULL

18 / gener / 2018

Exp. 2017 / 64873 / L



16


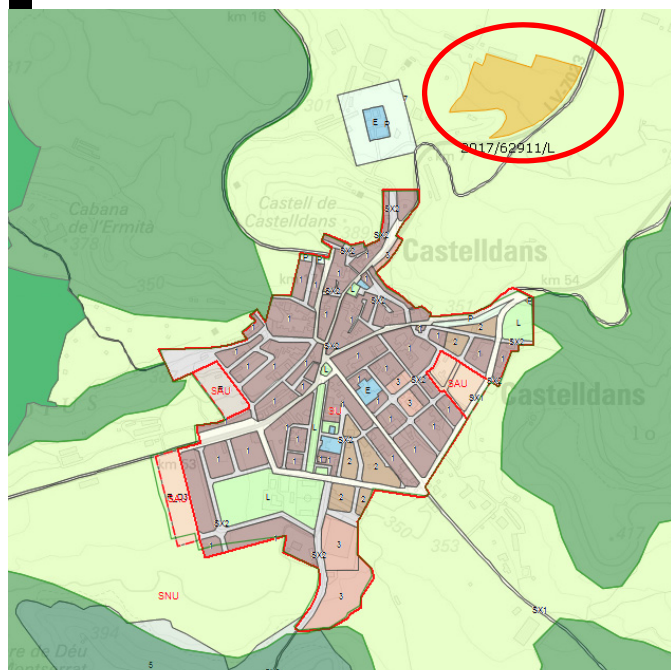
# Construcció d'un magatzem agrícola situat al polígon 1, parcel·la 305

CASTELLDANS

MUC

Planta general

Garrigues



Acord

Informe favorable

CTULL

18 / gener / 2018

Exp. 2017 / 62911 / L



17

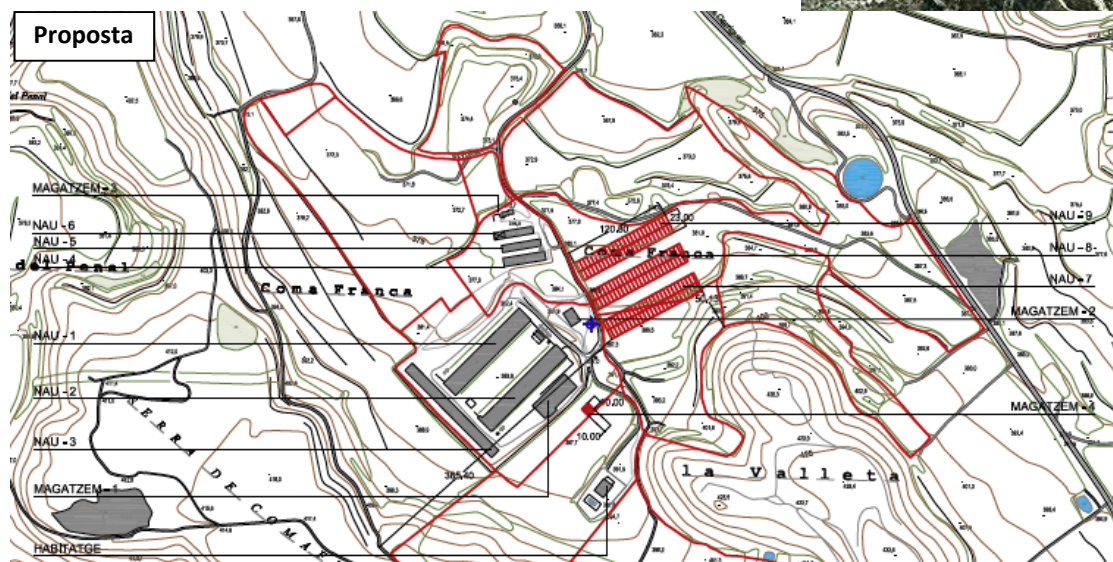
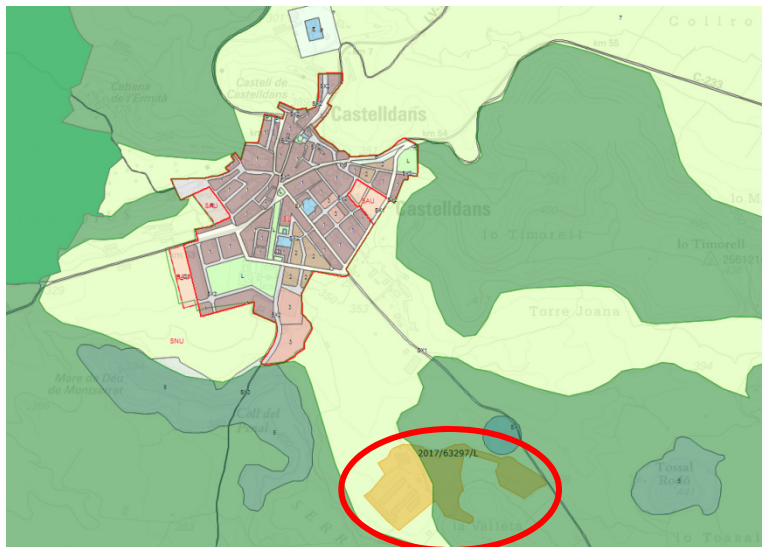
## Ampliació d'una explotació avícola situada al polígon 504, parcel·les 23, 111A i 90

CASTELLDANS

MUC

Planta general

Garrigues



Acord

Suspendre emissió informe

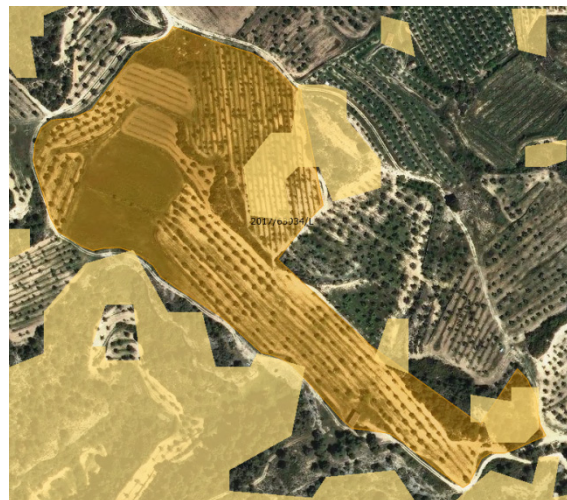
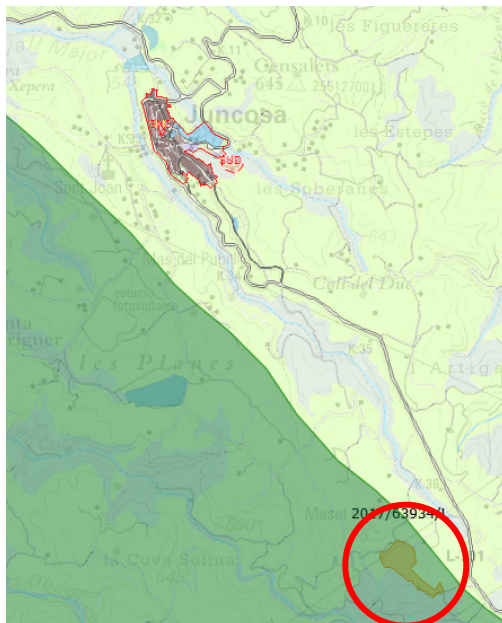
CTULL

18 / gener / 2018

Exp. 2017 / 63297 / L

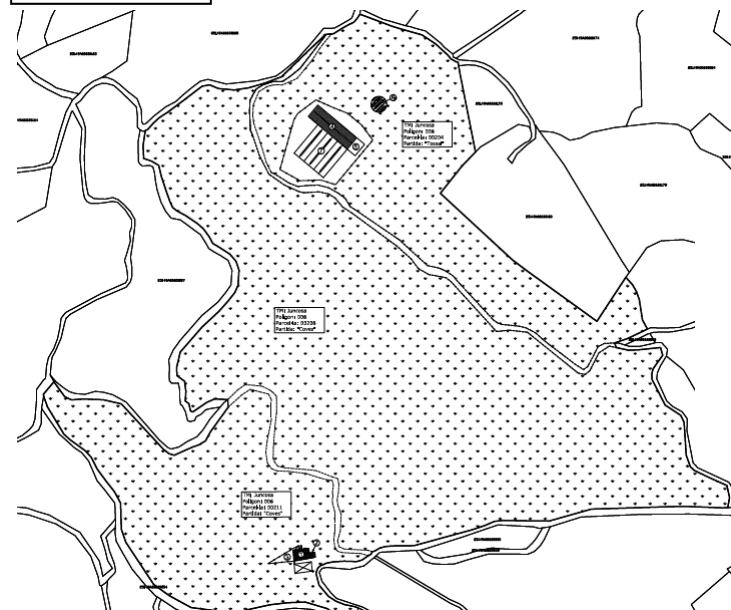


MUC

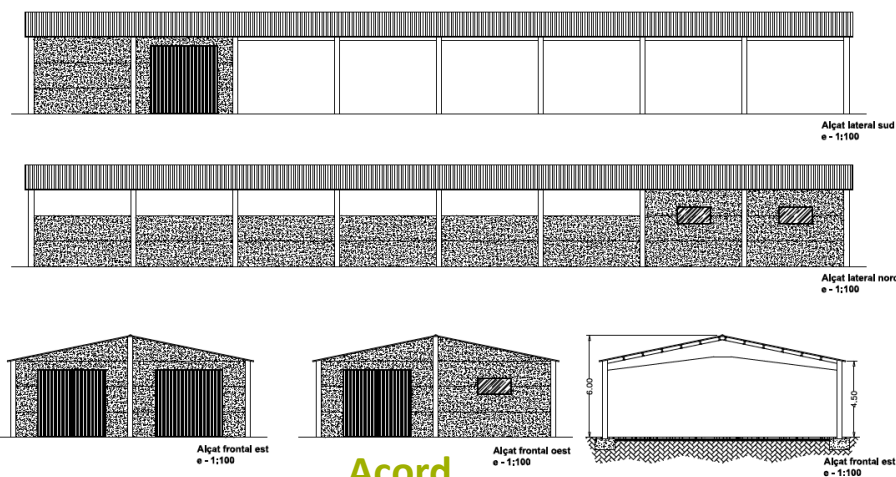


Planta general

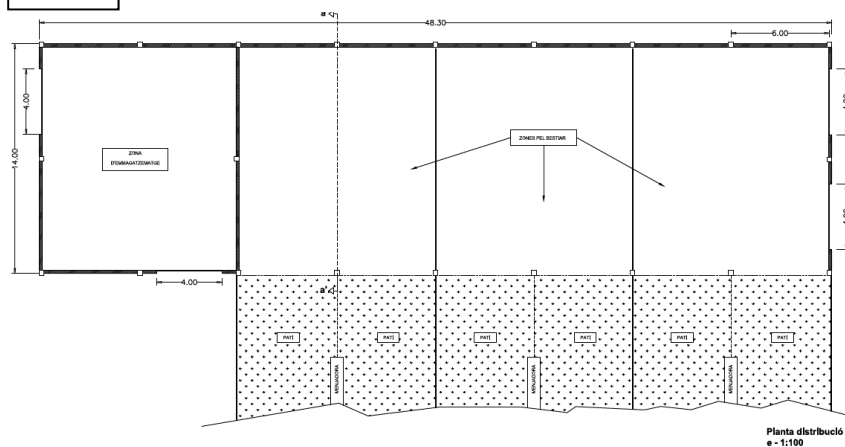
Garrigues



Façanes



Planta



Acord

Informe favorable



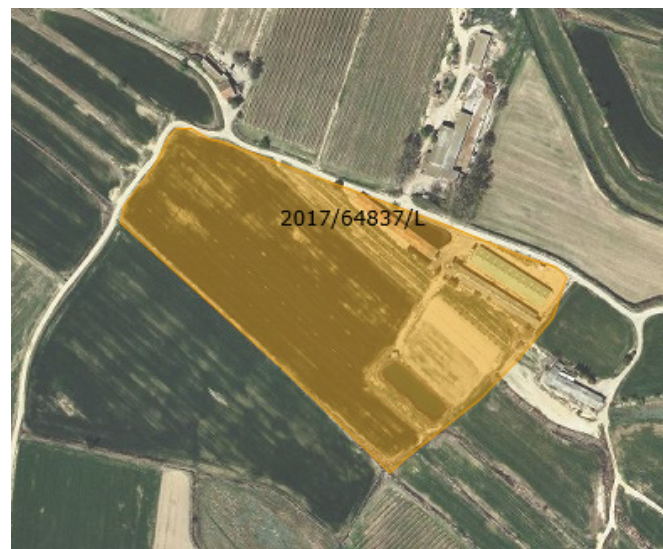
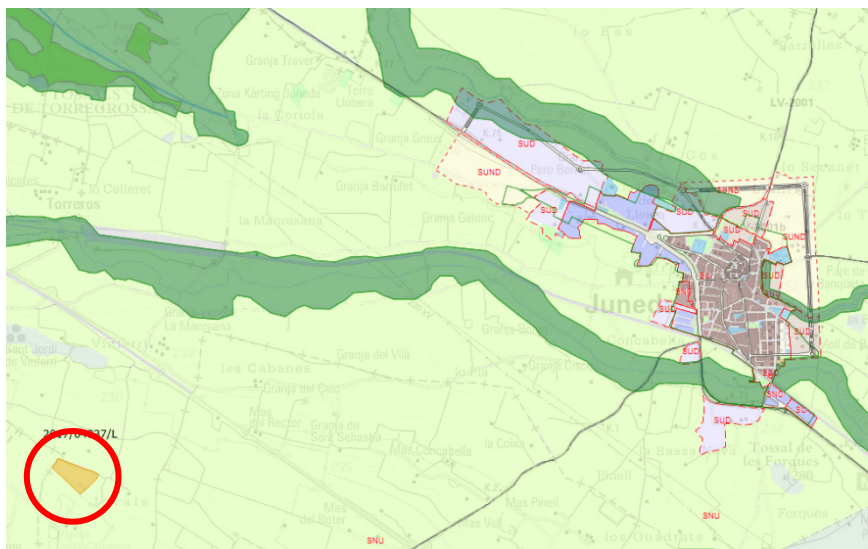
19

# Instal·lació solar fotovoltaica per autoconsum en explotació ramadera situada al polígon 6, parcel·la 125

JUNEDA

MUC

Garrigues



Planta



Acord

Informe favorable

CTULL

18 / gener / 2018

Exp. 2017 / 64837 / L

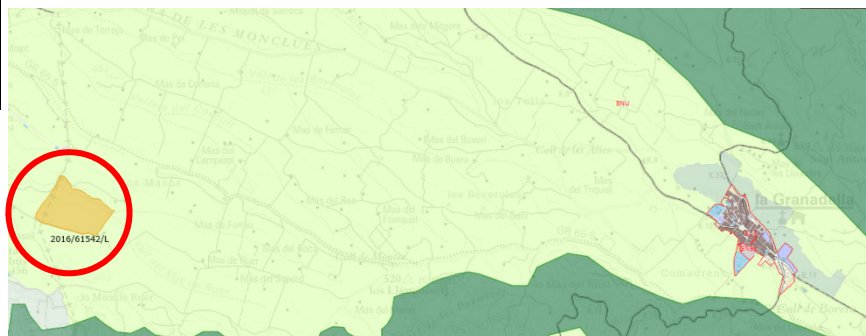


20

## Construcció d'explotació porcina situada al polígon 14, parcel·la 1

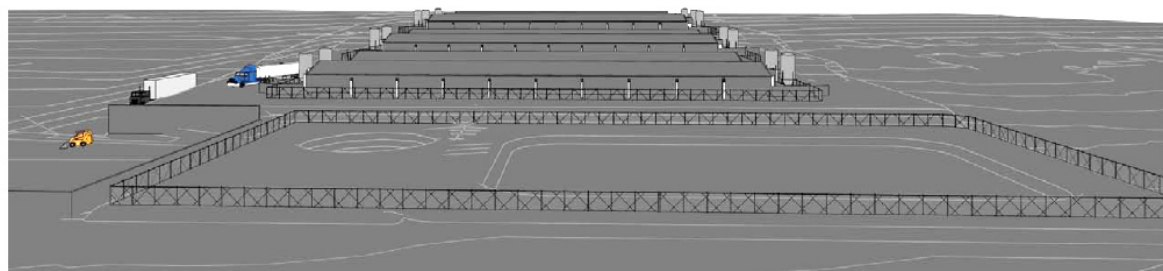
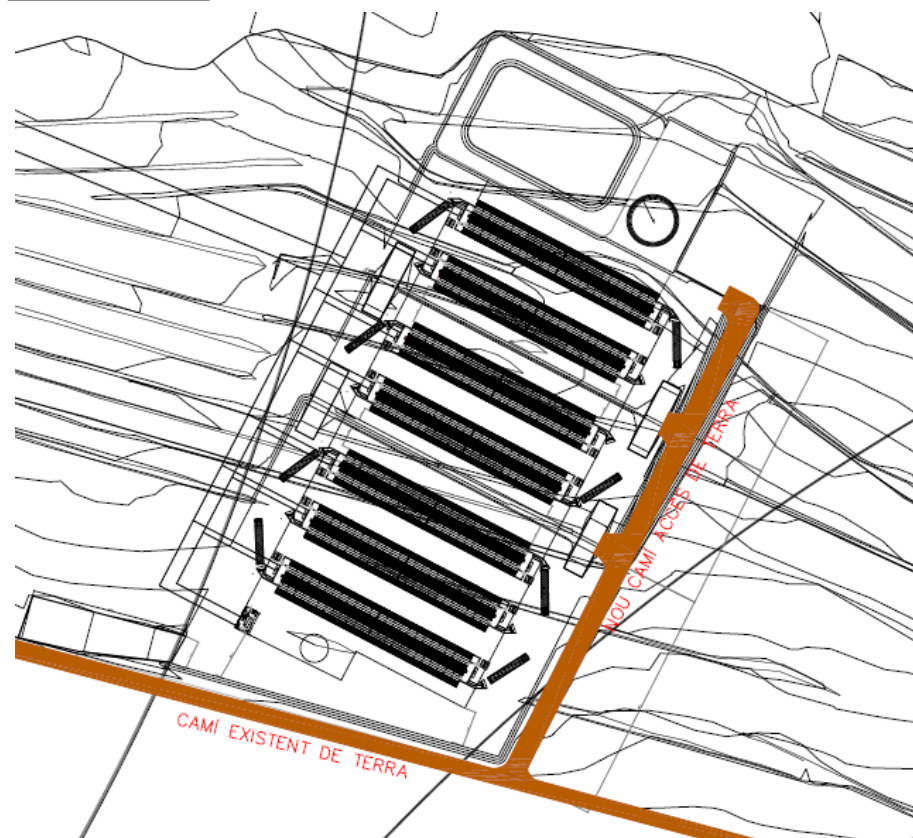
LA GRANADELLA

MUC



Planta general

Garrigues



Acord

Informe favorable

CTULL

18 / gener / 2018

Exp. 2016 / 61542 / L



21

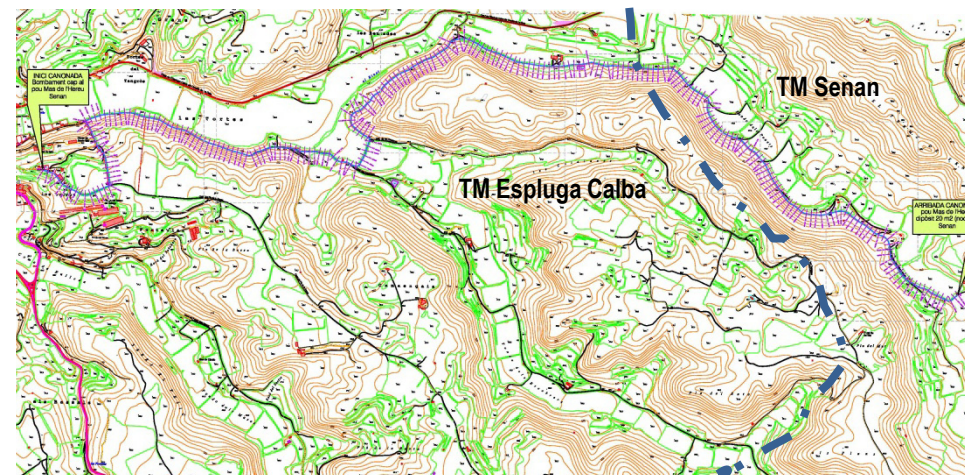
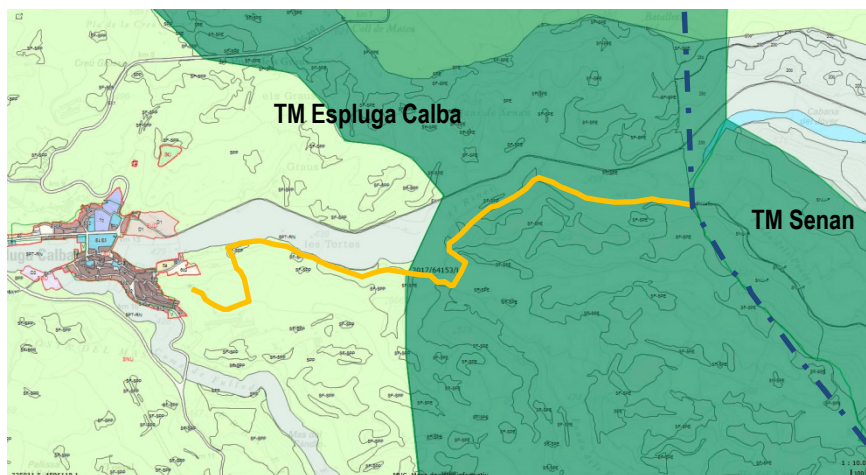
# Projecte de nova connexió a la xarxa de la Mancomunitat d'Aigües de les Garrigues en el dipòsit de l'Espluga Calba per l'abastament d'aigua potable al municipi de Senan

L'ESPLUGA CALBA

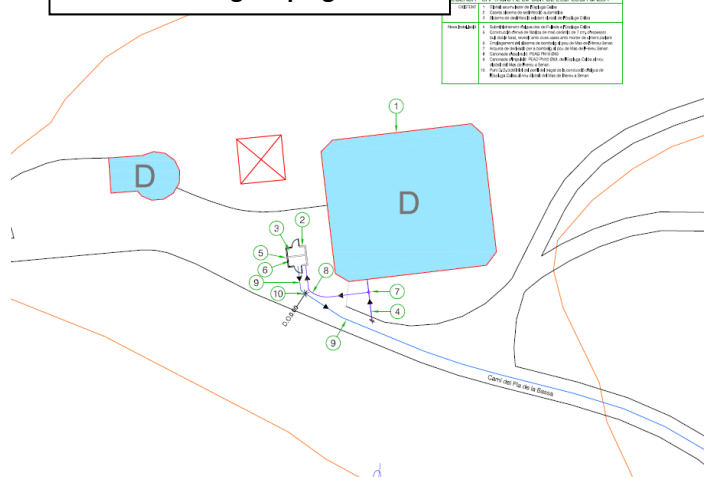
Garrigues

MUC

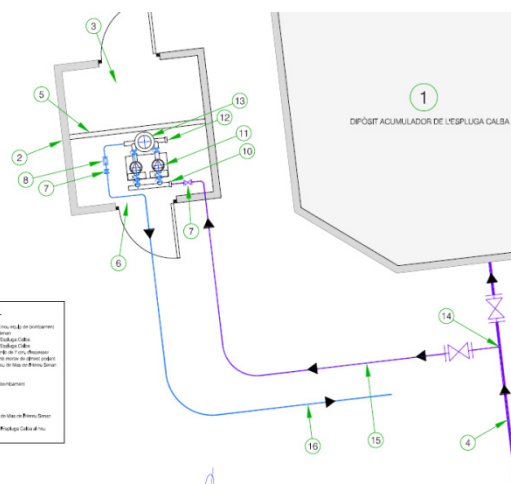
Traçat canonada



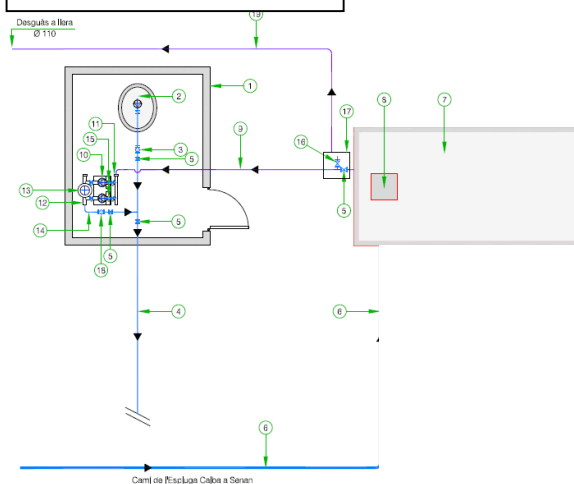
Planta Bombeig - Espluga Calba



Dipòsit acumulador - Espluga Calba



Caseta Pou Mas de l'Hereu



Acord

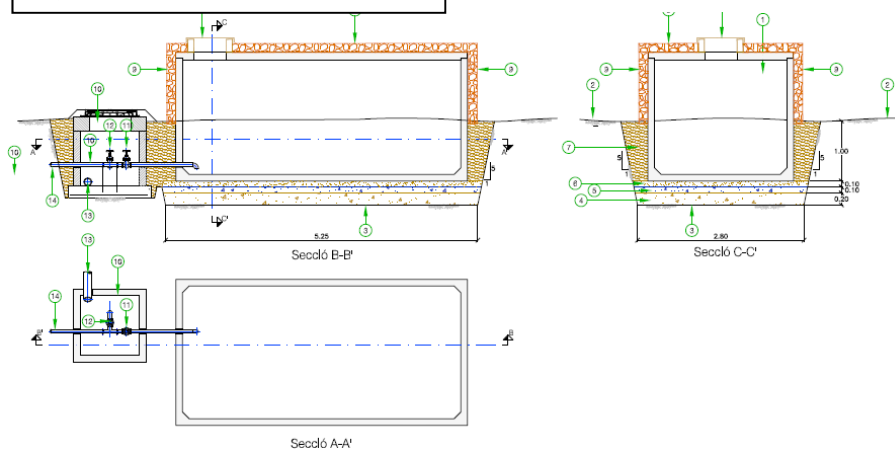
Aprovació projecte



21·

# Projecte de nova connexió a la xarxa de la Mancomunitat d'Aigües de les Garrigues en el dipòsit de l'Espluga Calba per l'abastament d'aigua potable al municipi de Senan

Dipòsit acumulador Mas de l'Hereu



L'ESPLUGA CALBA

Garrigues



CTULL

18 / gener / 2018

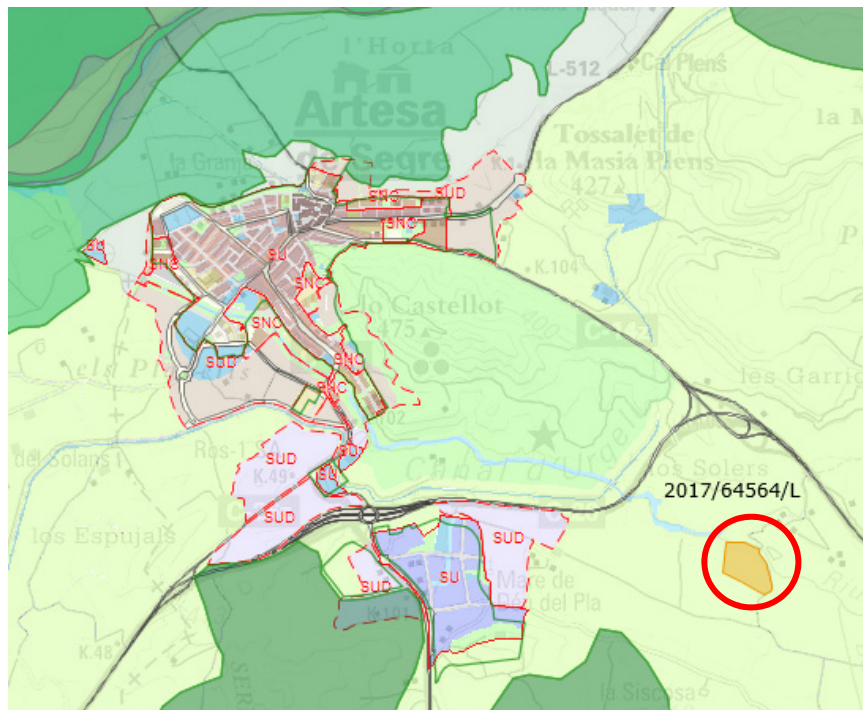
Exp. 2017 / 64153 / L



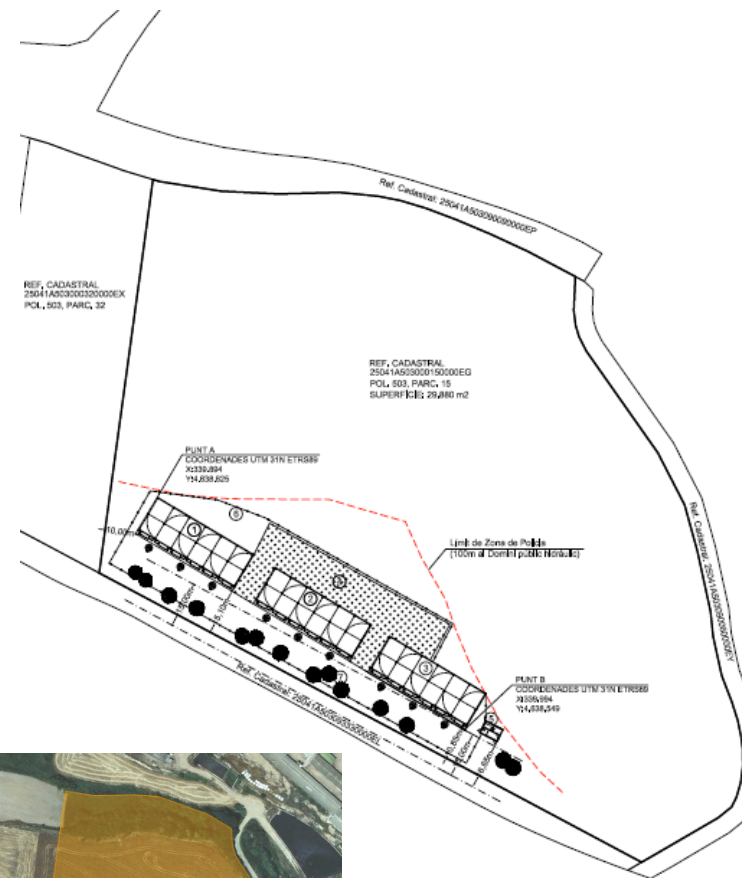
22

## Construcció d'explotació bovina situada al polígon 503, parcel·la 15

MUC



Planta general



ARTESA DE SEGRE

Noguera

Acord

Informe favorable

CTULL

18 / gener / 2018

Exp. 2017 / 64564 / L



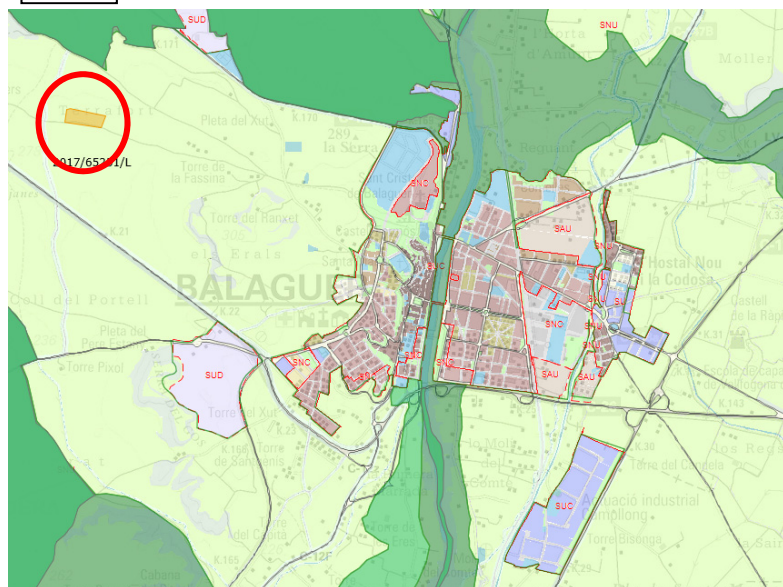
23

## Ampliació d'explotació avícola situada al polígon 501, parcel·la 67

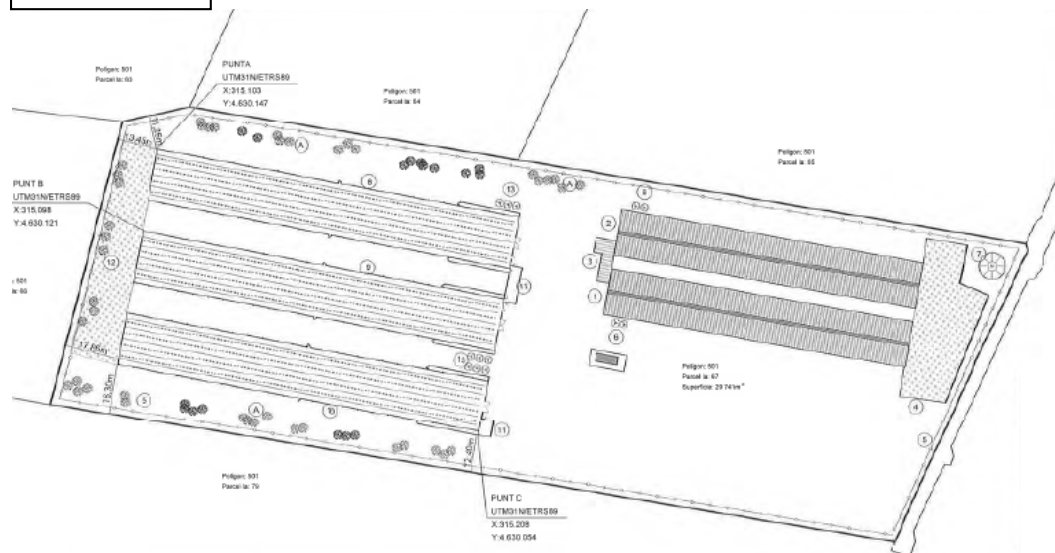
BALAGUER

Noguera

MUC



Planta general



ESTAT ACTUAL



ESTAT PROPOSAT



ESTAT PROPOSAT



Acord

Suspènre emissió informe



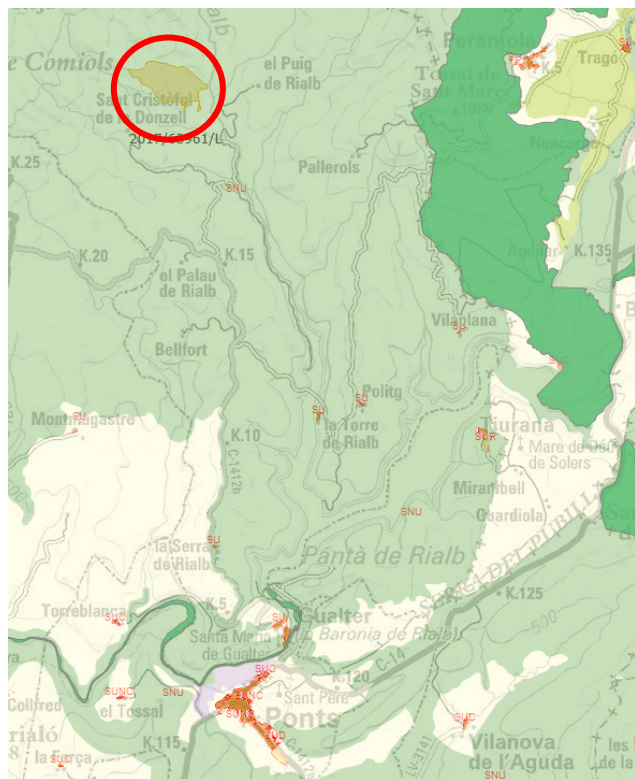
24

Ampliació d'explotació bovina situada al polígon 5, parcel·la 52

LA BARONIA DE RIALB

Noguera

MUC



Acord

Informe favorable

CTULL

18 / gener / 2018

Exp. 2017 / 63961 / L



Noguera

Magatzem 1 i granja ovina



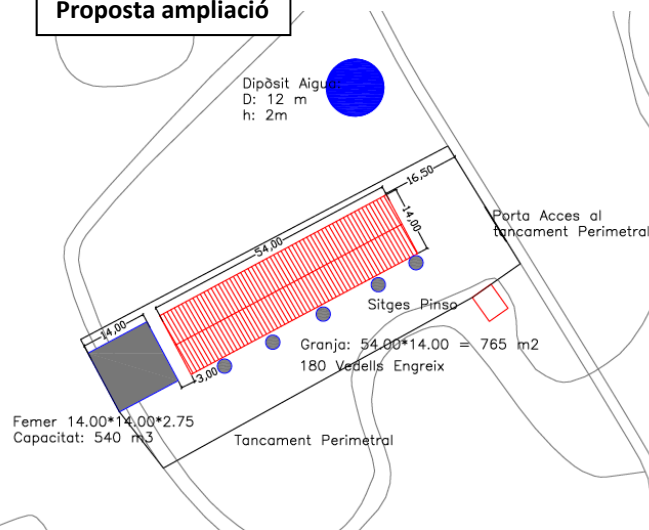
Magatzem 2 i 3



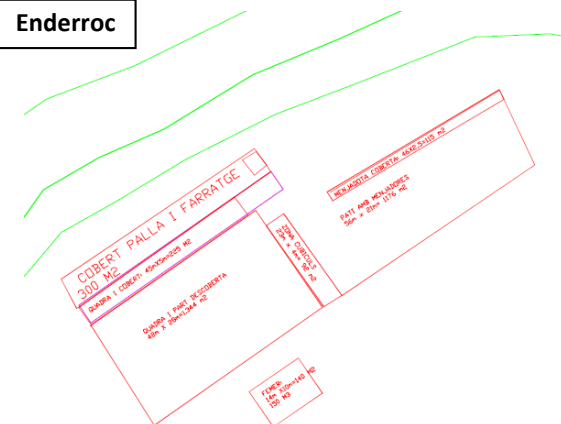
Magatzem 4,5,6 i 7, dipòsit i masia



Proposta ampliació



Enderroc

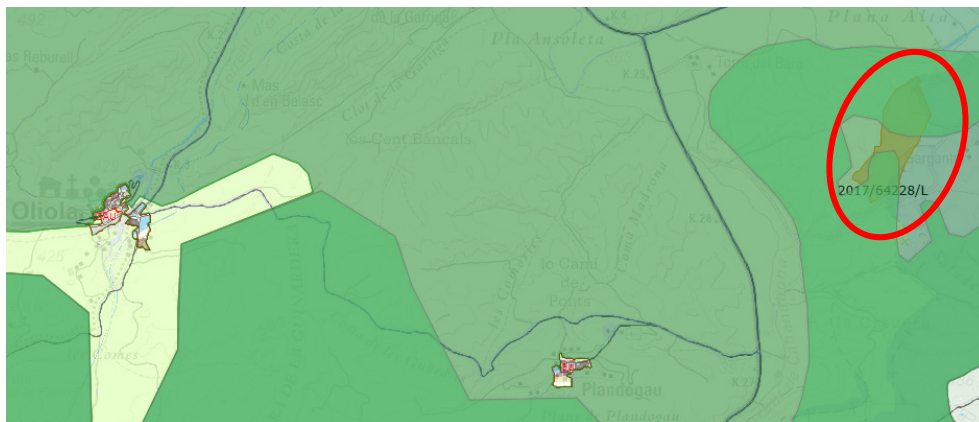




25

## Ampliació d'explotació porcina i bovina situada al polígon 4, parcel·la 60

MUC

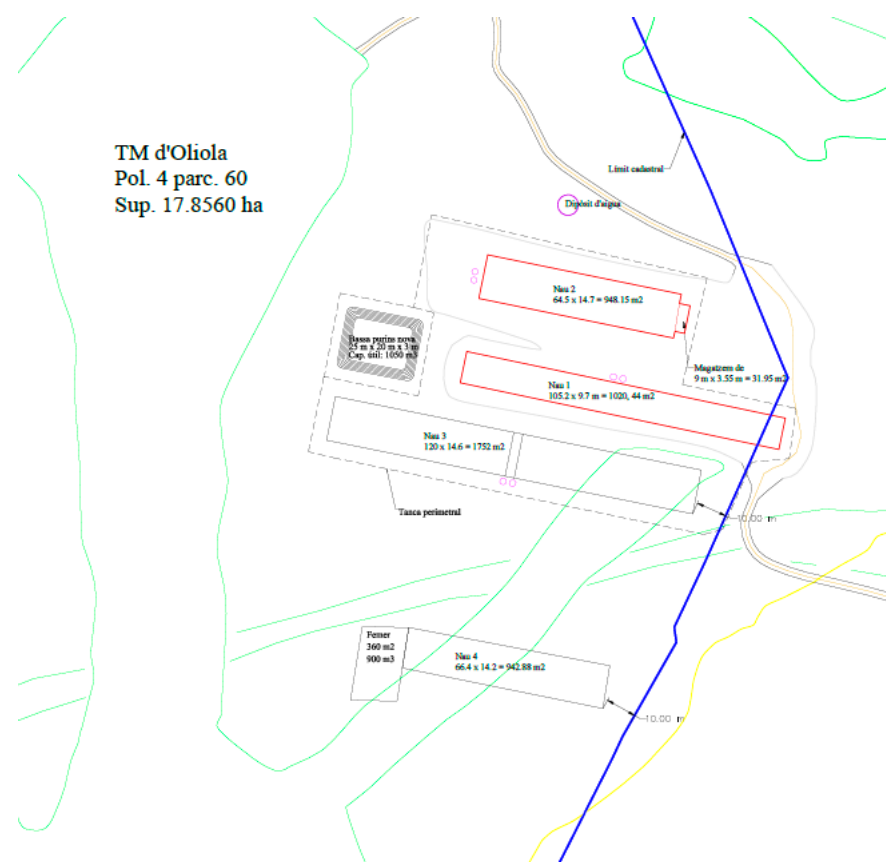


Planta general

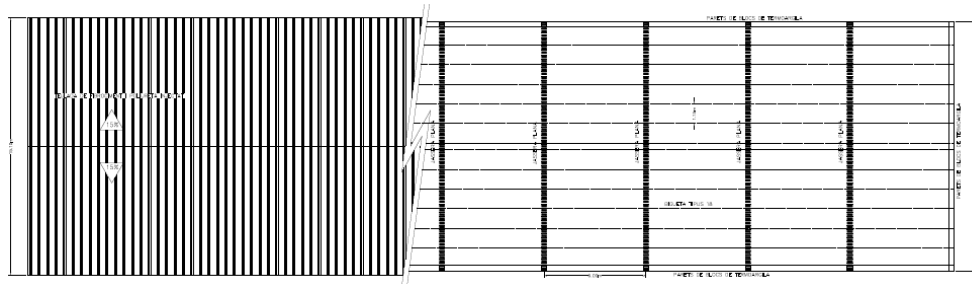
TM d'Oliola  
Pol. 4 parc. 60  
Sup. 17.8560 ha

OLIOLA

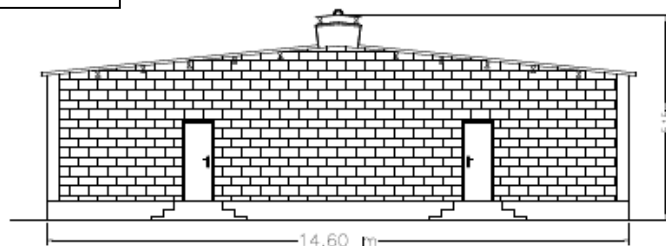
Noguera



Coberta



Façana lateral



Acord

Informe favorable



26

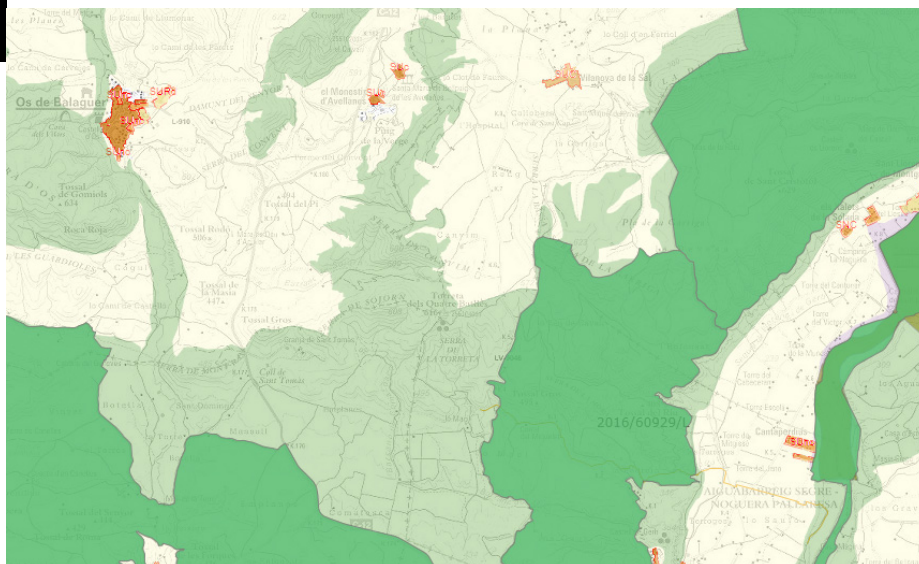
# Modificació i sol·licitud de concessió conjunta d'aigües superficials i subterrànies per al reg

OS DE BALAGUER

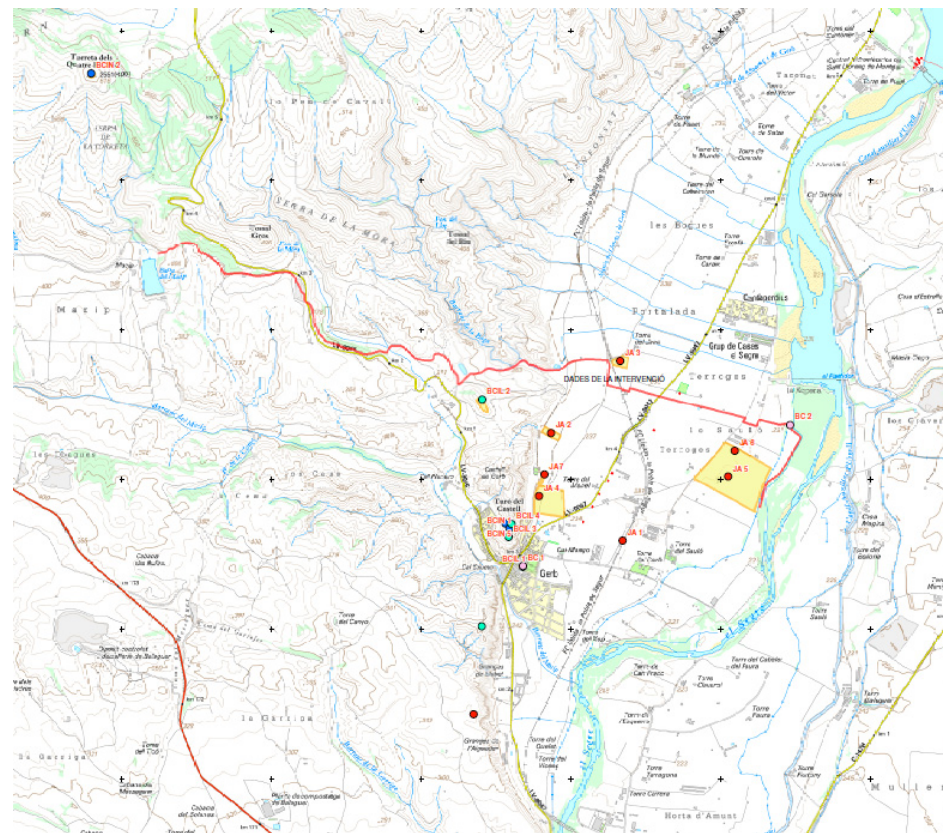
Noguera

MUC

Traçat canonada



Traçat canonada



Acord

Suspènre aprovació projecte

CTULL

18 / gener / 2018

Exp. 2017 / 60929 / L

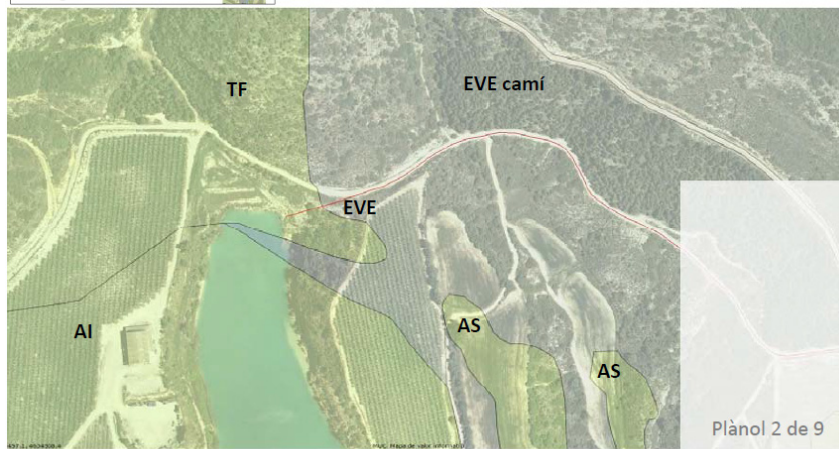


26

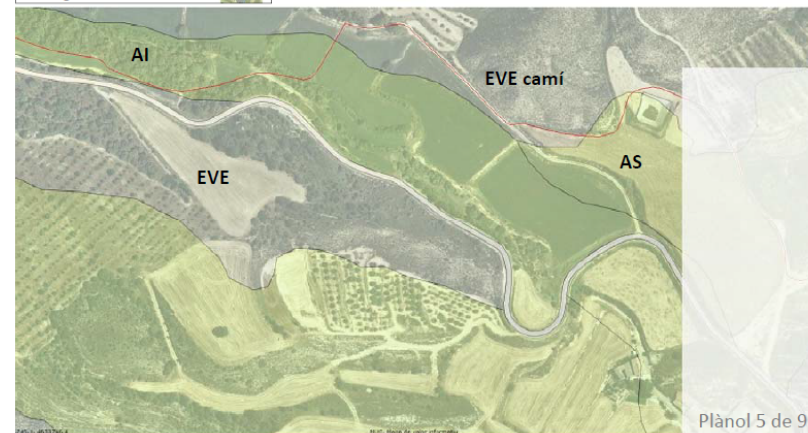
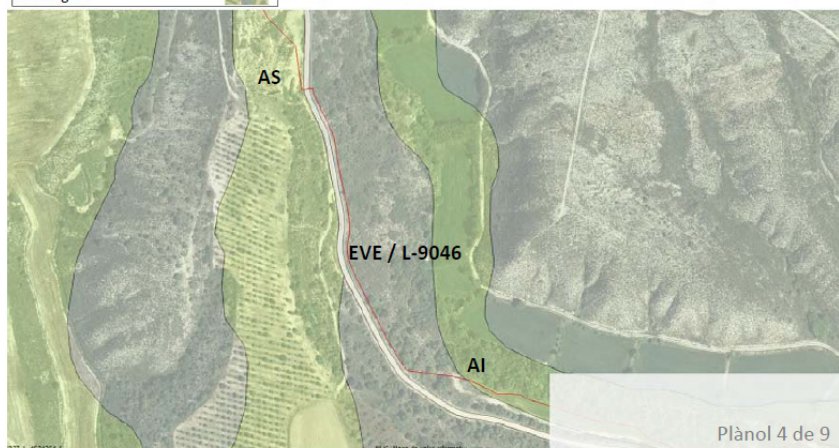
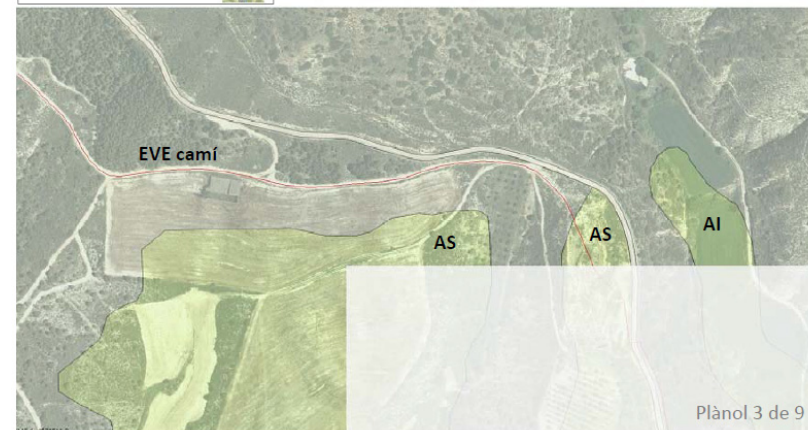
# Modificació i sol·licitud de concessió conjunta d'aigües superficials i subterrànies per al reg

OS DE BALAGUER

Noguera



Plànol 1 de 9: Traçat de la canonada solapant la classificació urbanística del sòl



CTULL

18 / gener / 2018

Exp. 2017 / 60929 / L

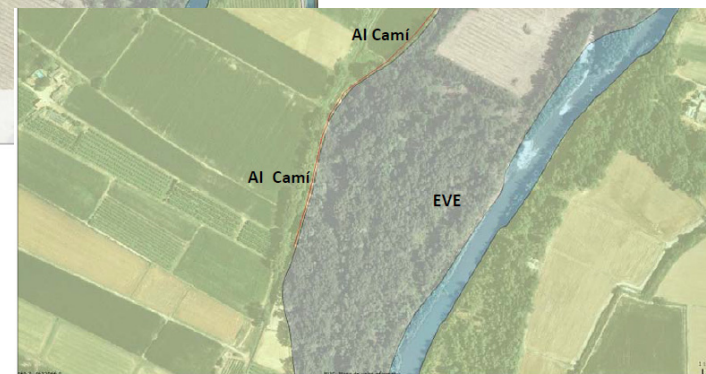
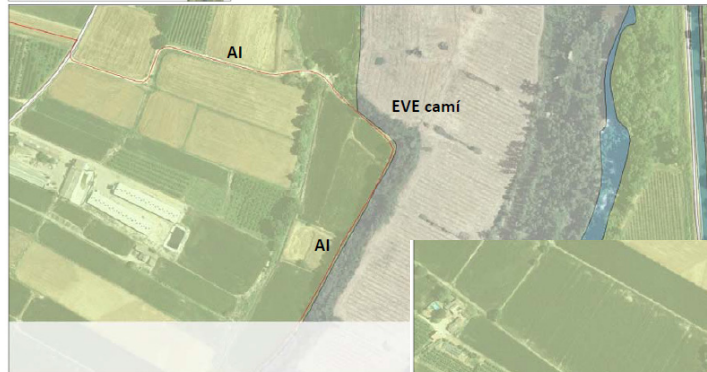
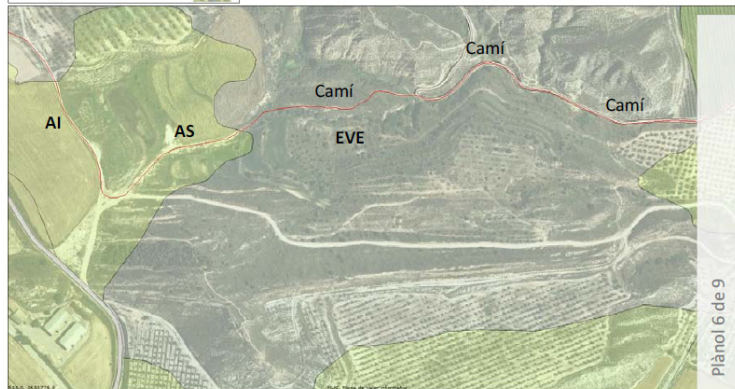


26

# Modificació i sol·licitud de concessió conjunta d'aigües superficials i subterrànies per al reg

OS DE BALAGUER

Noguera



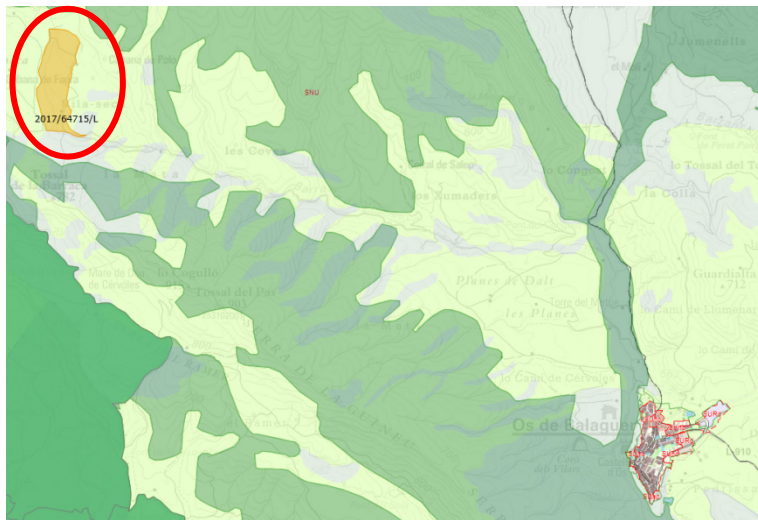


27

# Construcció d'una bassa d'aigua i instal·lació de plaques solars situades al polígon 8, parcel·la 138

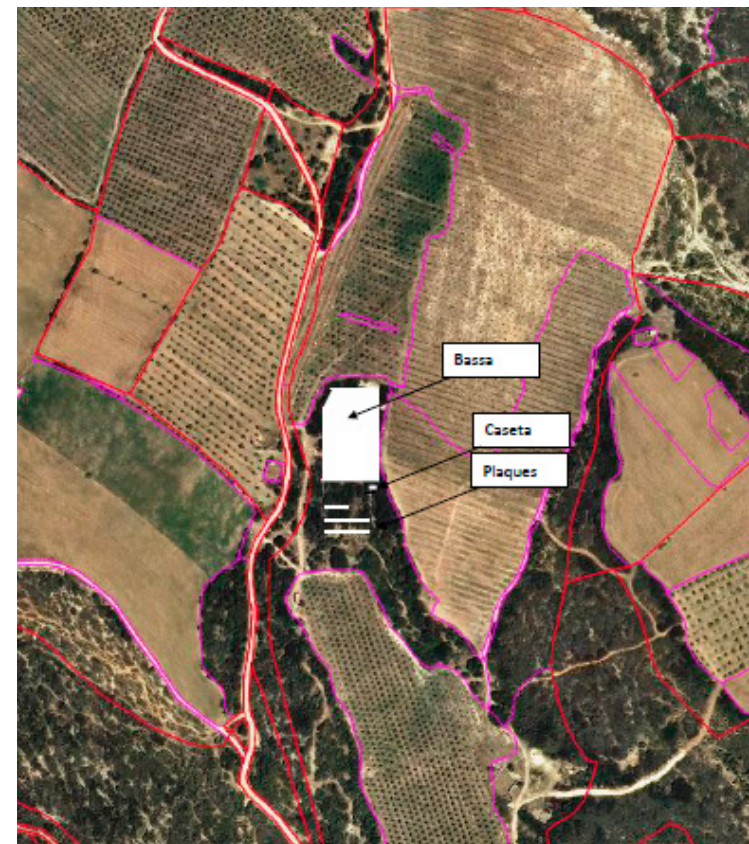
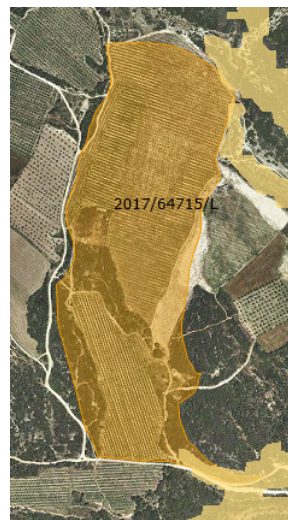
OS DE BALAGUER

MUC

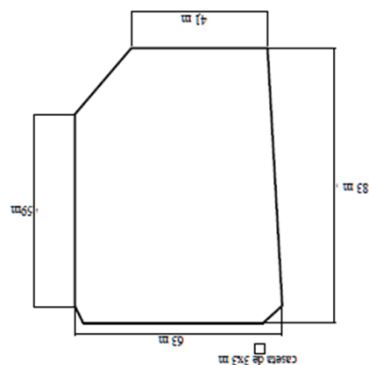


Planta general

Noguera



Planta

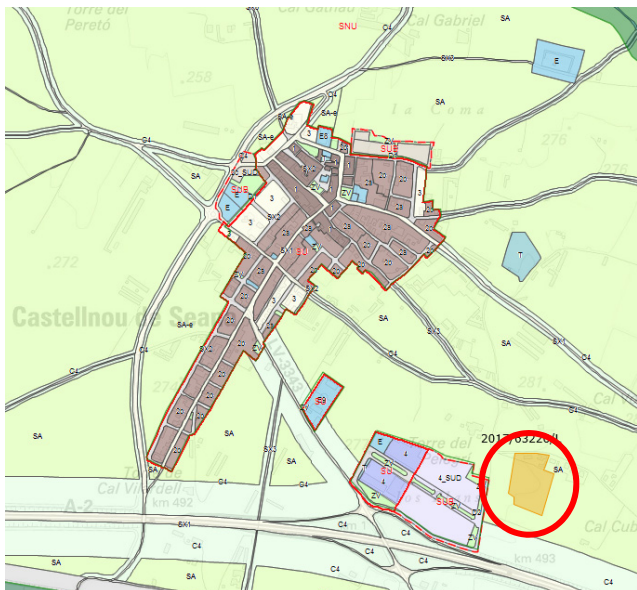


Acord

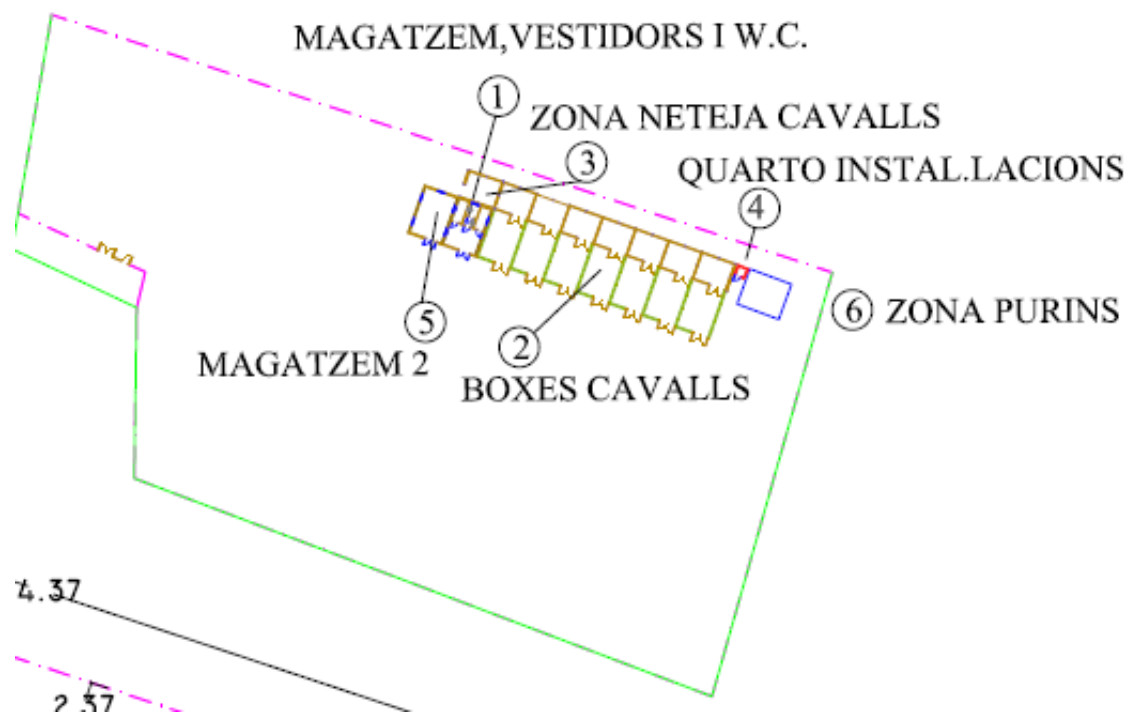
Suspindre aprovació projecte



MUC



Planta general



Pla d'Urgell

Acord

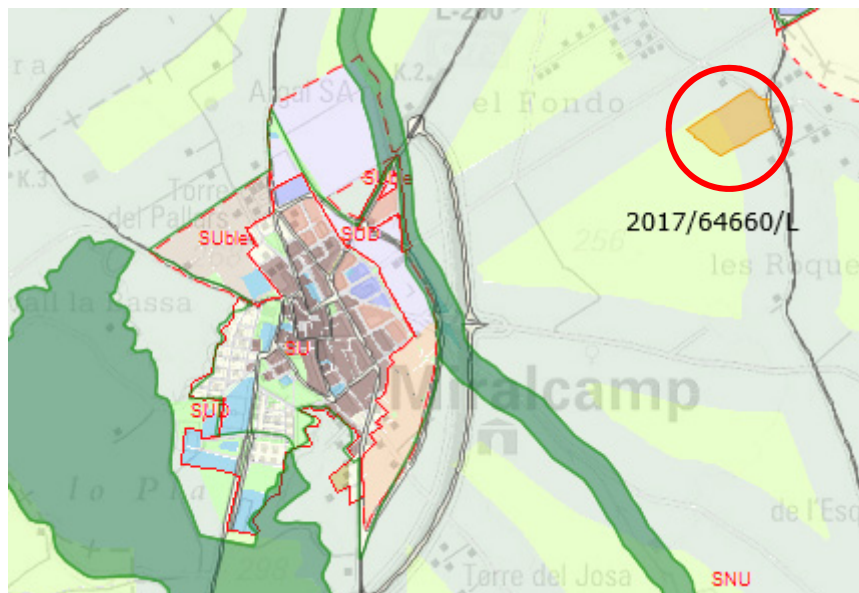
Aprovació projecte



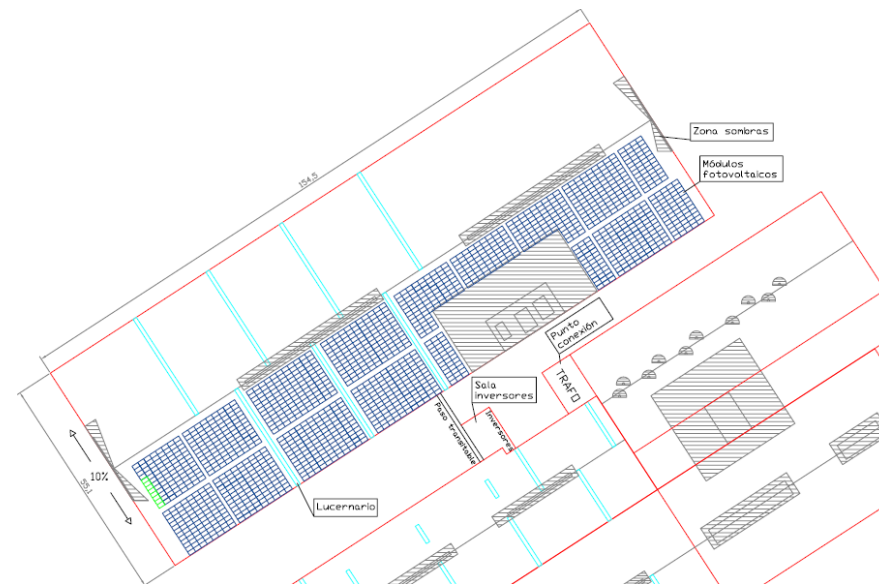
32

Instal·lació solar fotovoltaica per autoconsum, sobre coberta d'una nau situada al polígon 3, parcel·les 129, 141 i 188

MUC



Planta general



MIRALCAMP

Pla d'Urgell

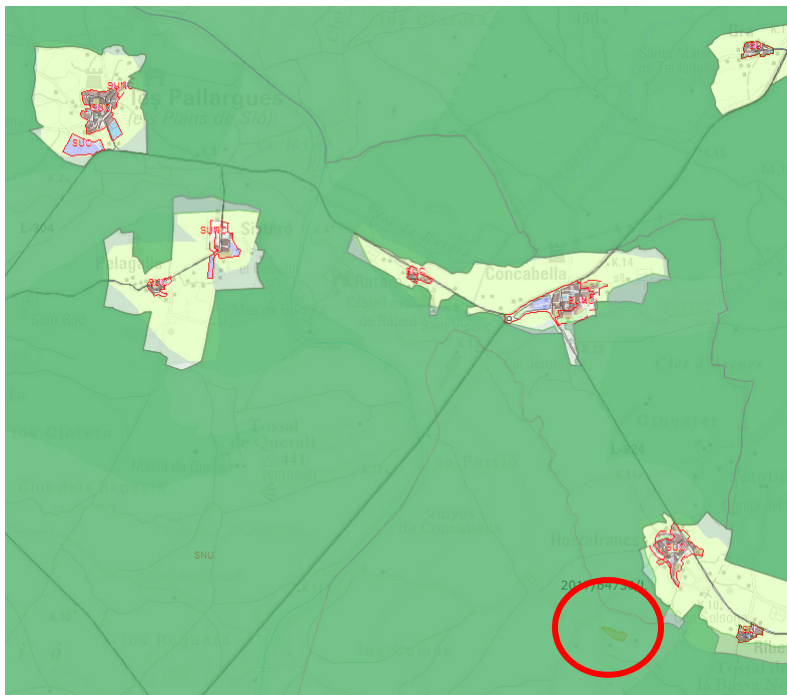


Acord

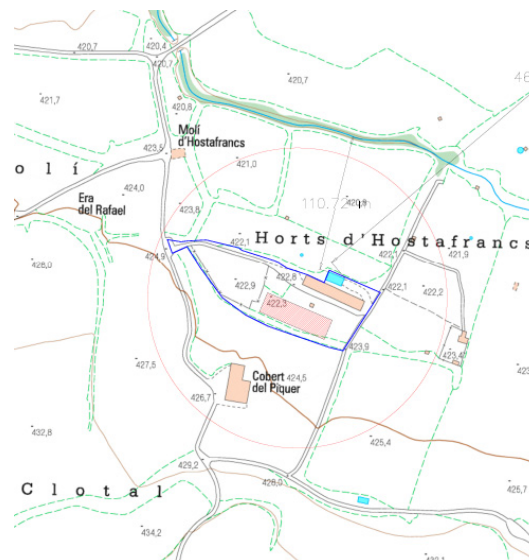
Informe favorable



MUC

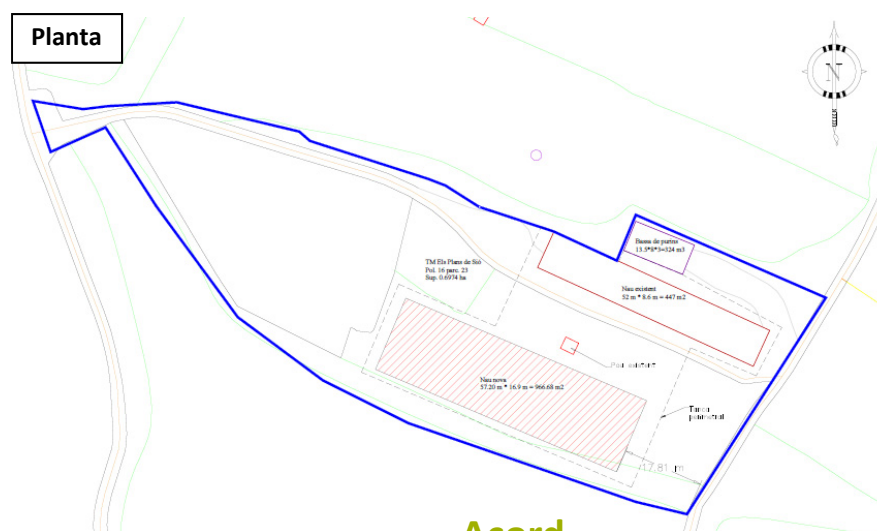


Planta general



Segarra

Planta

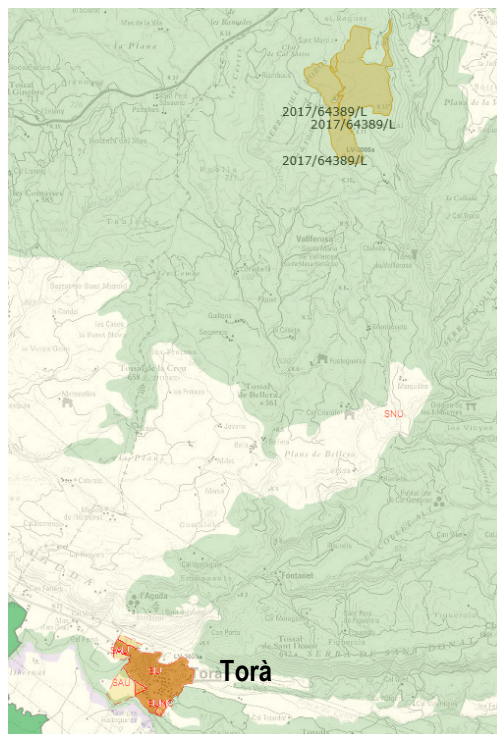


Acord

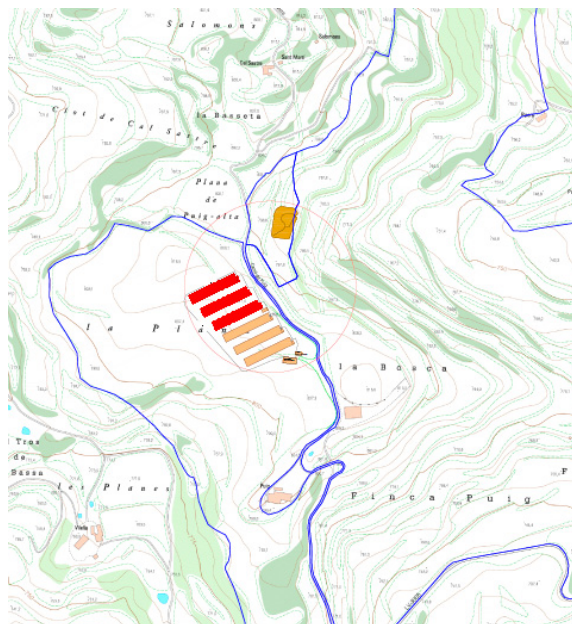
Suspense emissió informe



## MUC



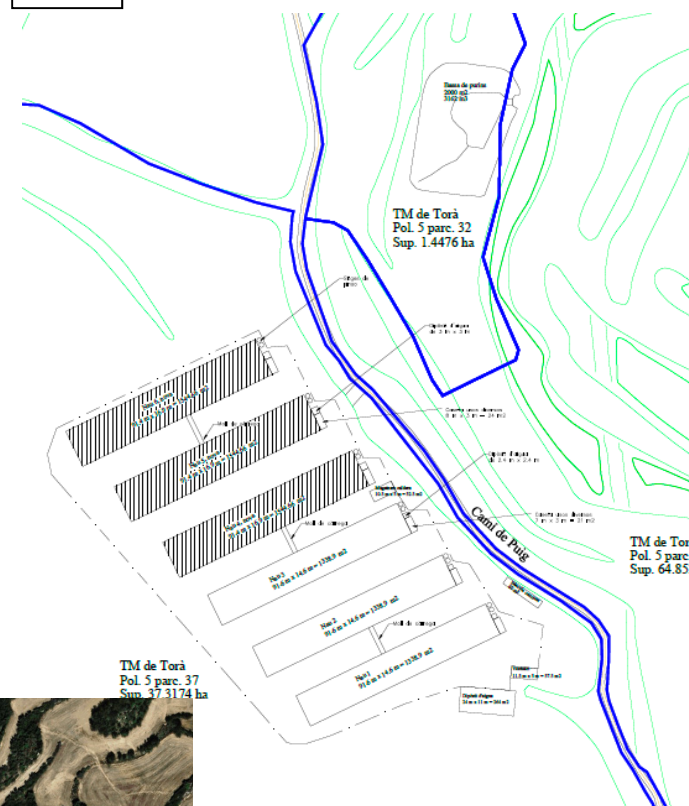
## Planta general



## Proposta



## Planta



## Segarra

## Acord

Informe favorable



36

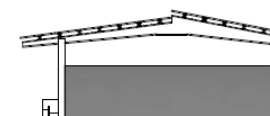
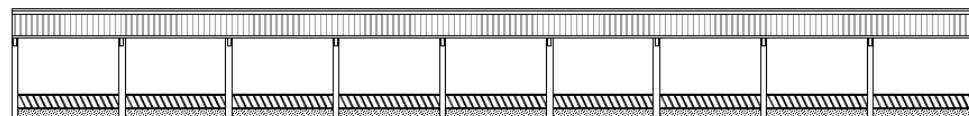
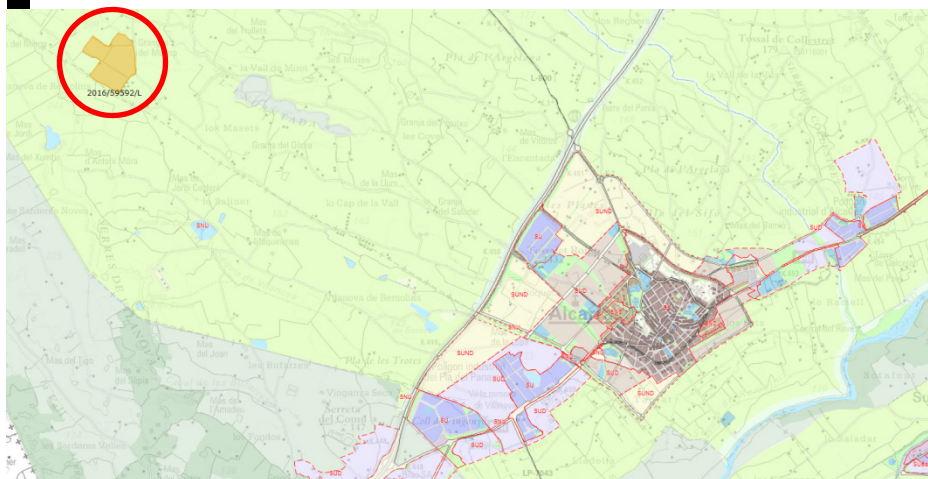
## Ampliació d'una explotació bovina situada al polígon 9, parcel·la 265

ALCARRÀS

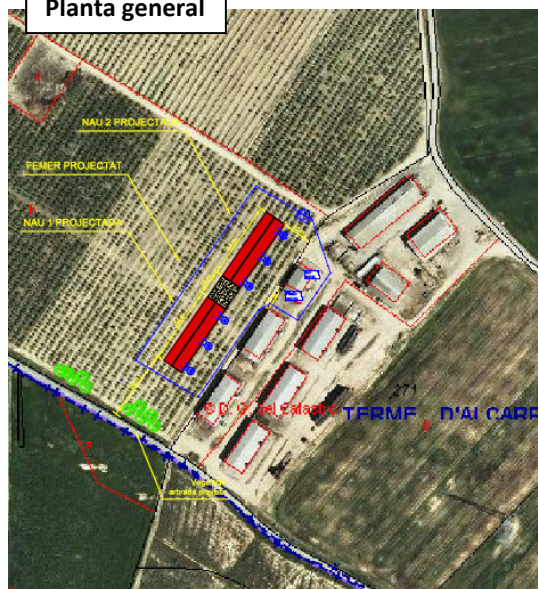
MUC

Alçats i Seccions

Segrià



Planta general



Fotomuntatge – Proposta



Acord

Informe favorable

CTULL

18 / gener / 2018


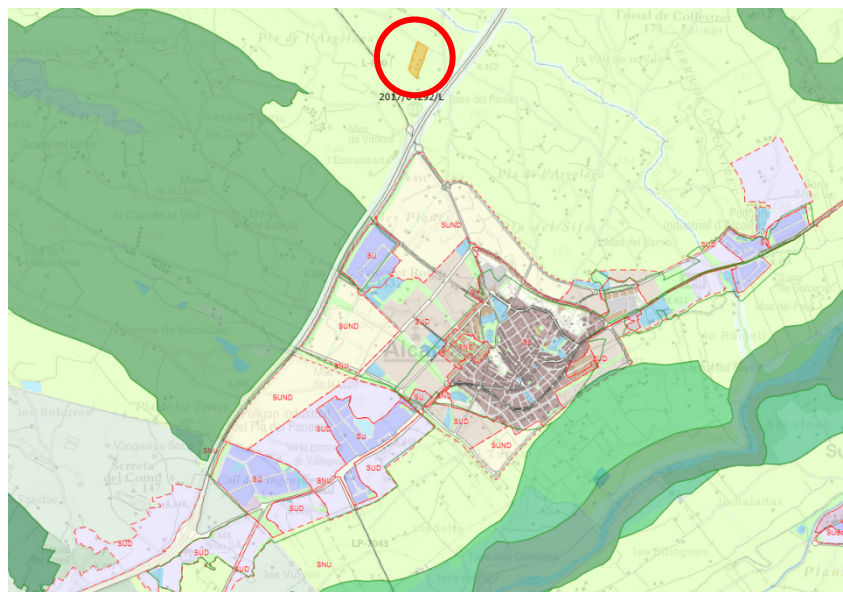
Exp. 2017 / 62610 / L



37

## Ampliació d'explotació bovina situada al polígon 4, parcel·la 67

MUC




Planta – Estat actual



Segrià

Planta general



Acord

Informe favorable

CTULL

18 / gener / 2018

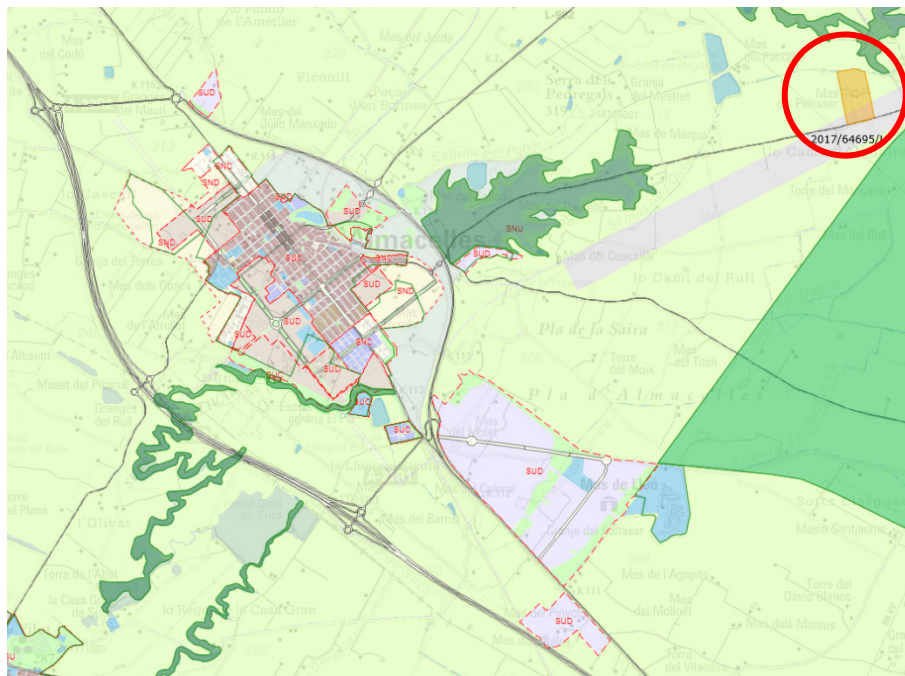
Exp. 2017 / 64292 / L



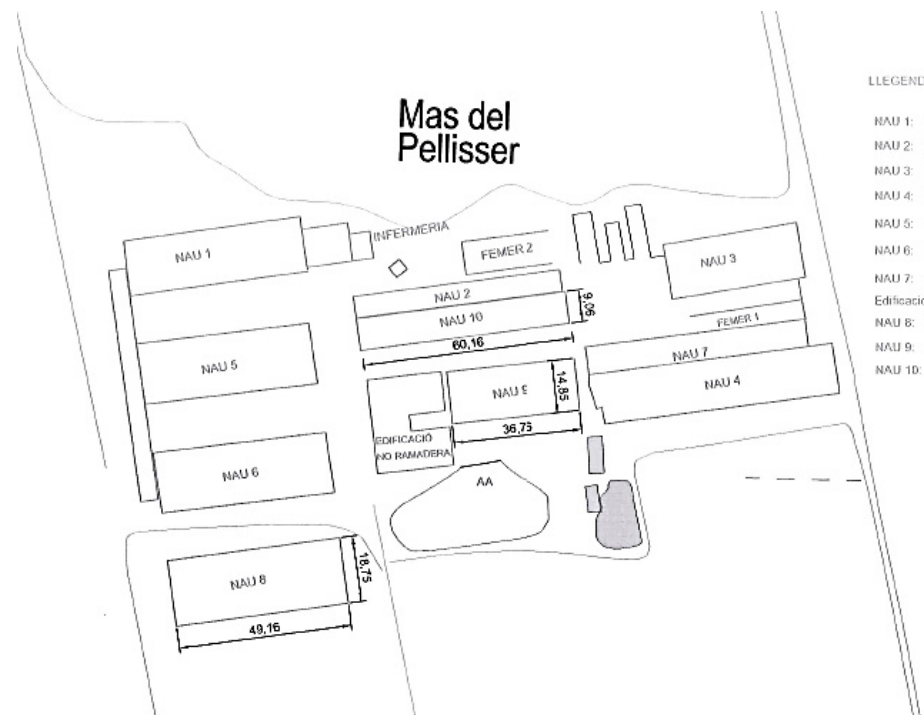
38

## Ampliació d'explotació bovina, situada al polígon 7, parcel·la 150

MUC



Planta general



Acord

Informe favorable

CTULL

18 / gener / 2018

Exp. 2017 / 64695 / L



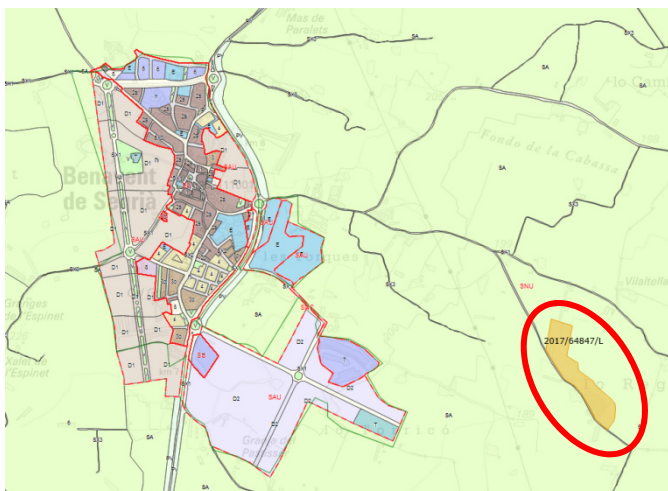
39

## Ampliació d'explotació avícola situada al polígon 11, parcel·la 35

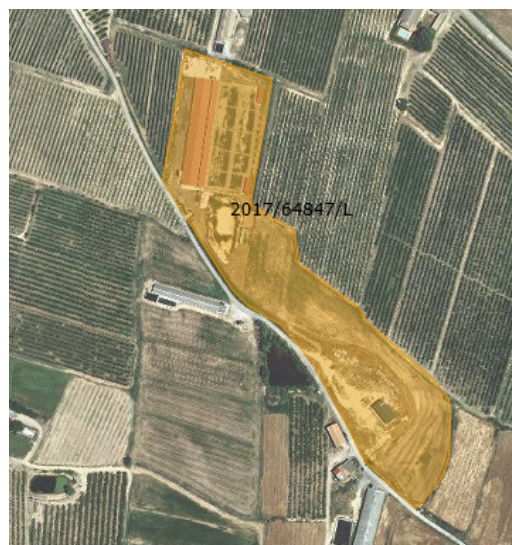
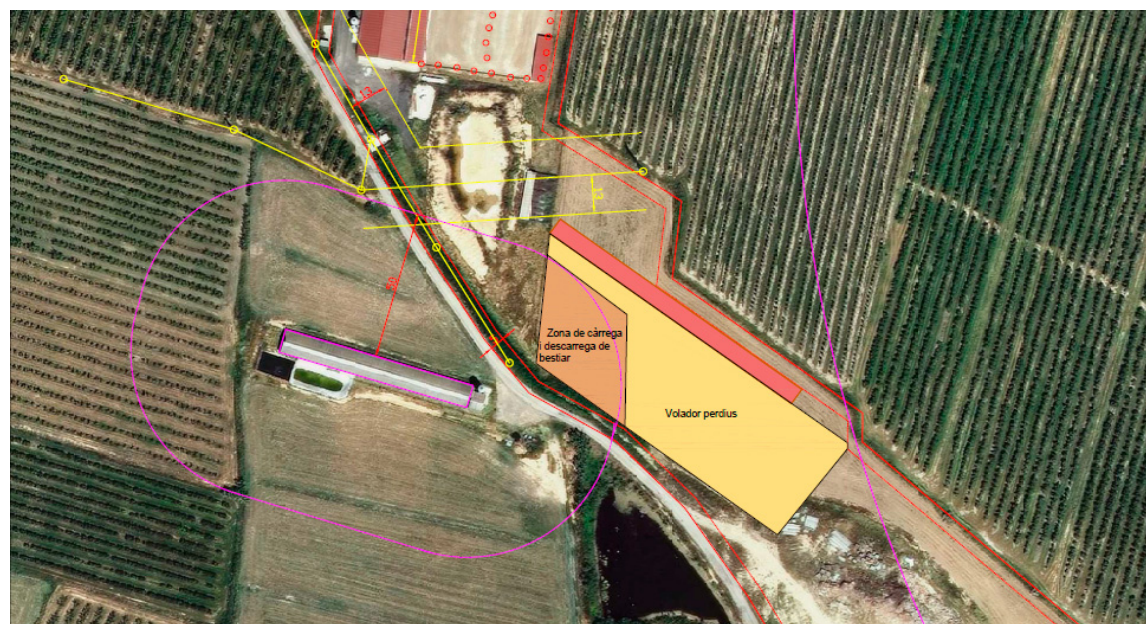
BENAVENT DE SEGRÀ

Segrià

MUC



Planta general



Acord

Informe favorable

CTULL

18 / gener / 2018

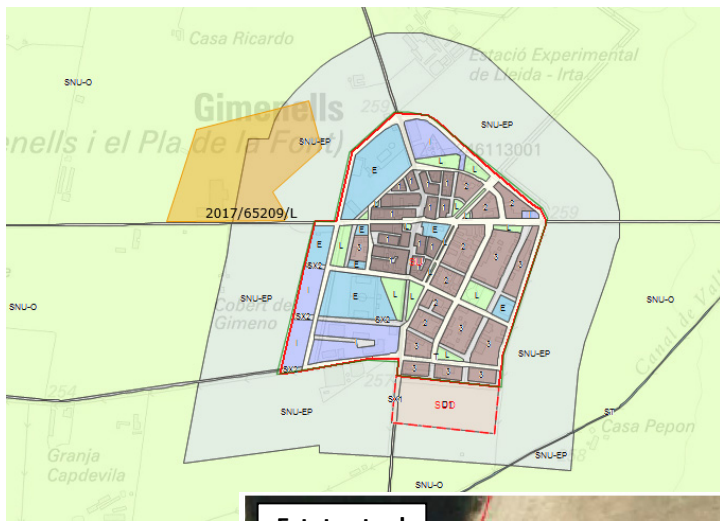
Exp. 2017 / 64847 / L



40

## Ampliació de magatzem agrícola situat al polígon 7, parcel·la 307

MUC



Estat actual



Proposta



GIMENELLS I PLA DE LA FONT

Segrià

● Acord

● Informe favorable

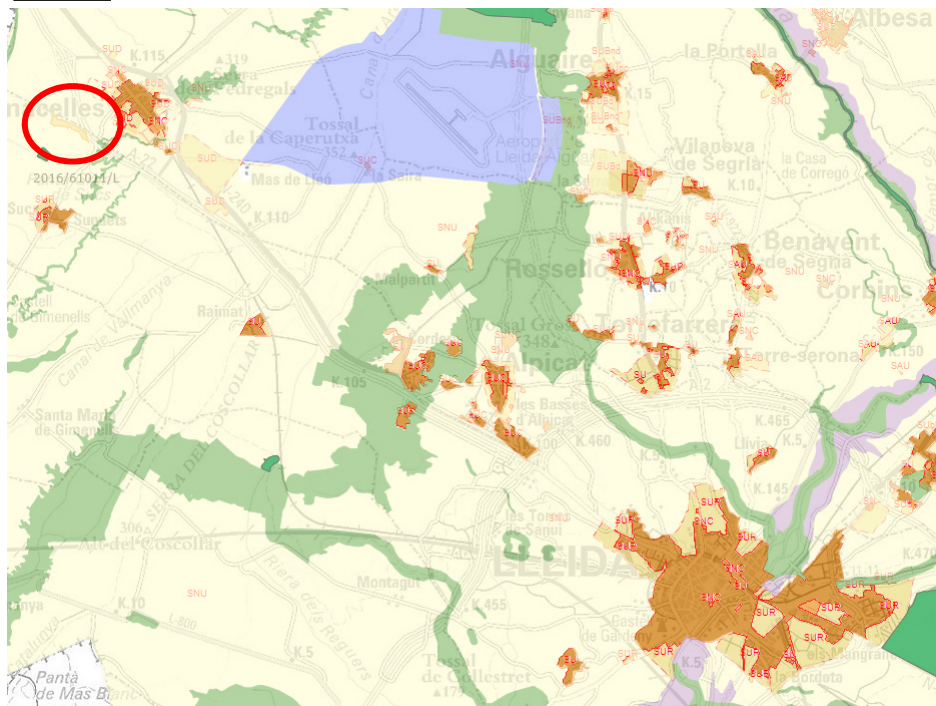


41

## Construcció de magatzem agrícola situat al polígon 1, parcel·la 36

LLEIDA

MUC



Planta general

Segrià



Acord

Informe favorable

CTULL

18 / gener / 2018

Exp. 2016 / 61011 / L

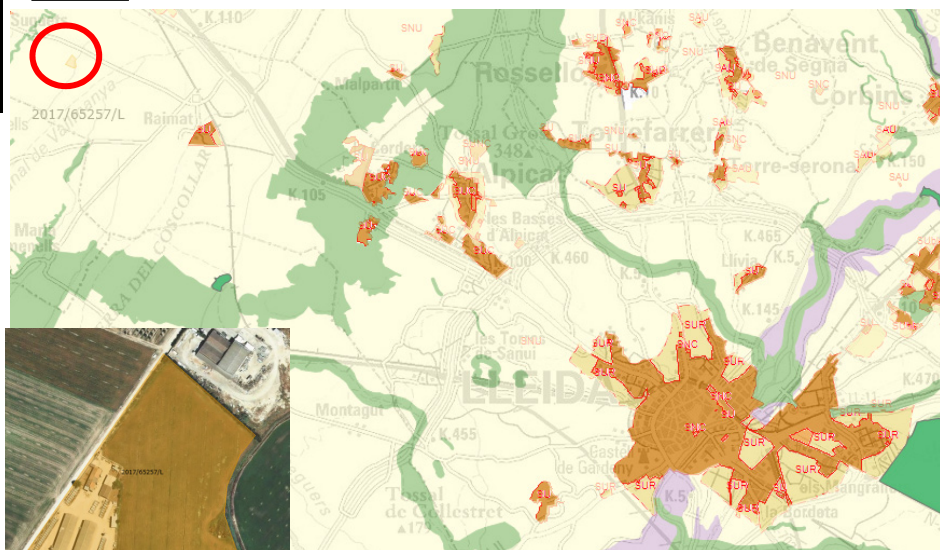


42

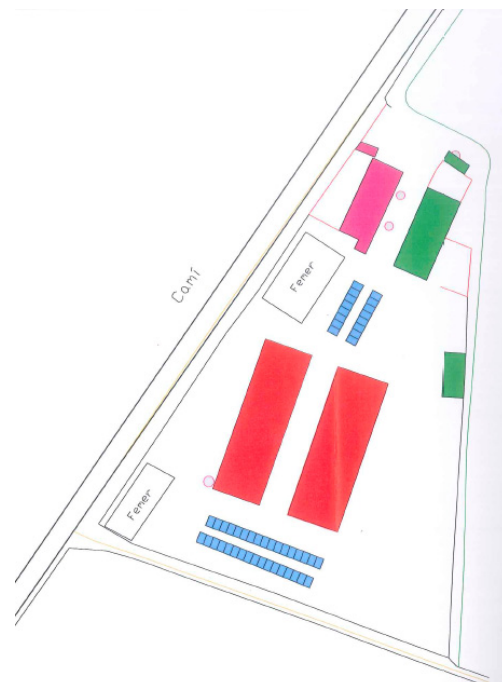
## Ampliació d'explotació bovina situada al polígon 2, parcel·la 155

LLEIDA

MUC



Planta general



Segrià

- Llicència d'obres Exp. 861/1988
- Edificacions a legalitzar
- Edificació anterior a l'any 1956
- Boxes prefabricats mòbils

Edificacions a legalitzar



Acord

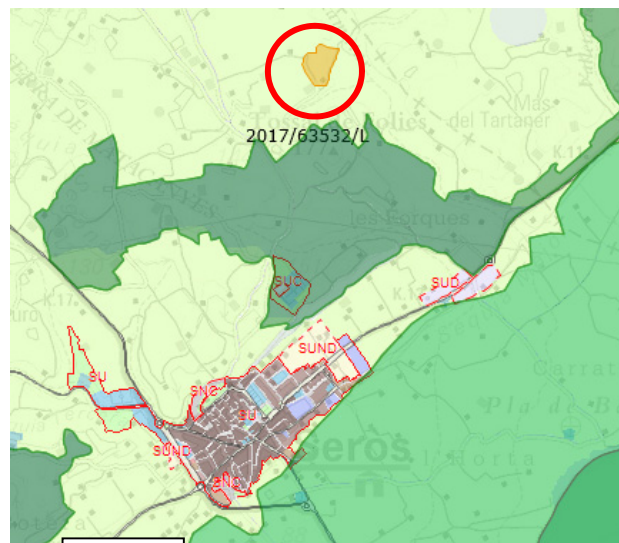
Informe favorable



43

# Allotjament de temporers situat al polígon 2, parcel·la 95

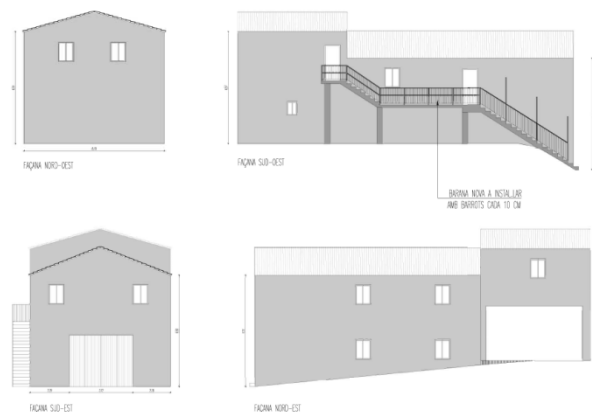
MUC



Plantes



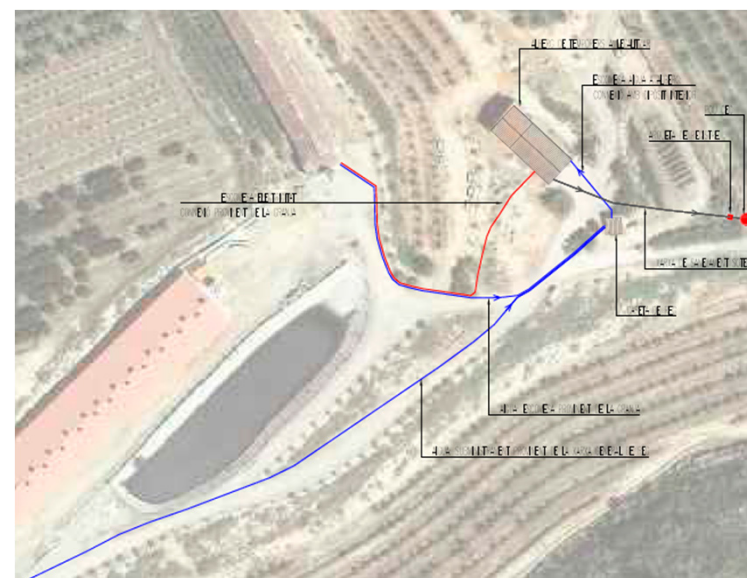
Façanes



SERÒS

Planta general

Segrià



Acord

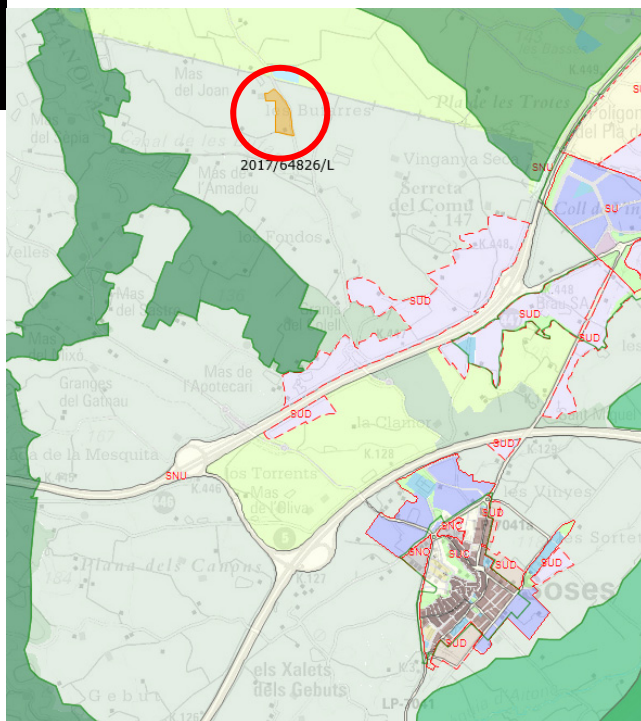
Suspènre aprovació projecte



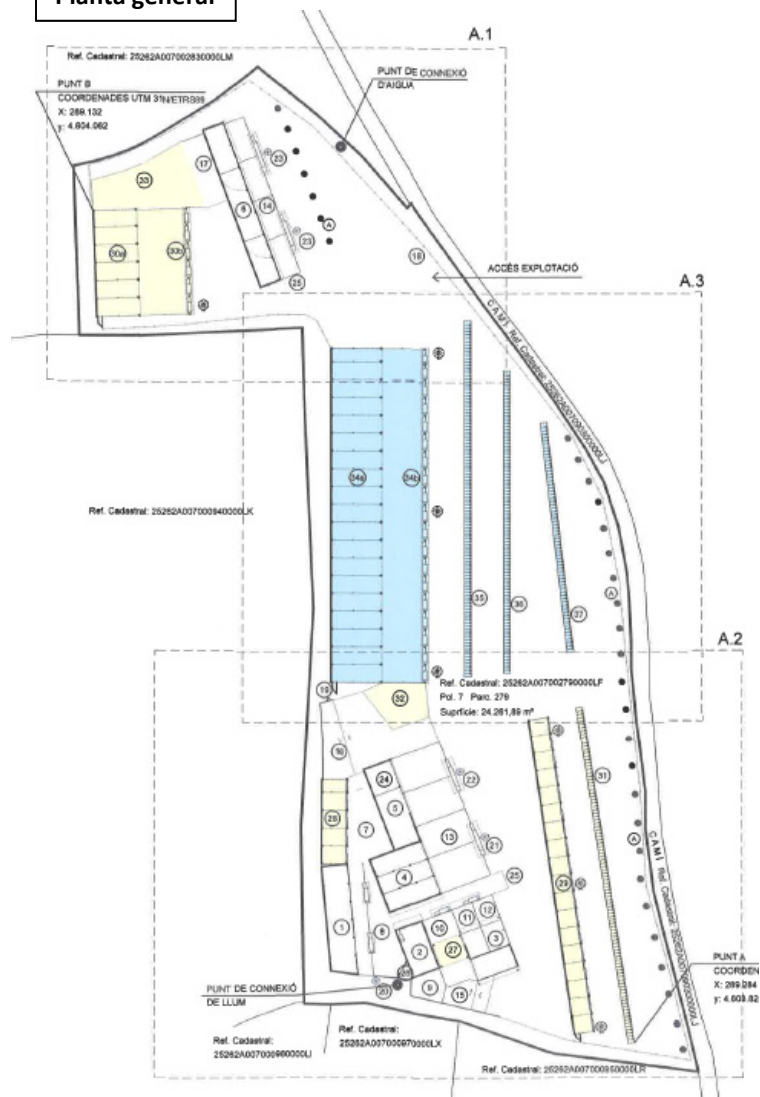
44

## Ampliació d'explotació bovina situada al polígon 7, parcel·la 279

MUC



Planta general



SOSES

Segrià



Acord

Informe favorable

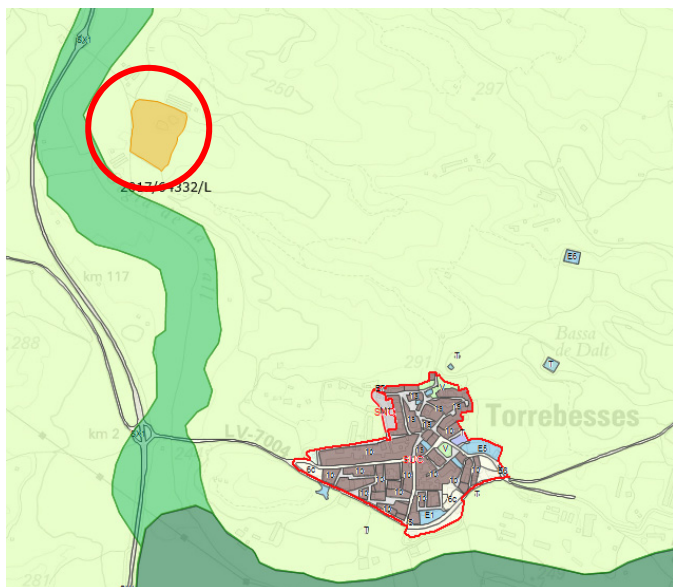


45

## Construcció d'explotació bovina situada al polígon 1, parcel·la 269

TORREBESSES

MUC



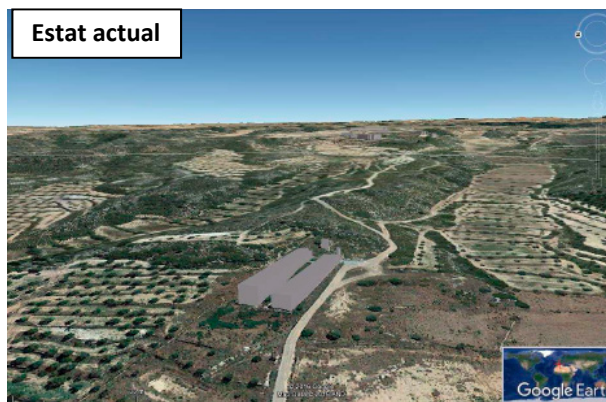
Planta general



Segrià



Estat actual



Proposta



Acord

Informe favorable

CTULL

18 / gener / 2018

Exp. 2017 / 64332 / L

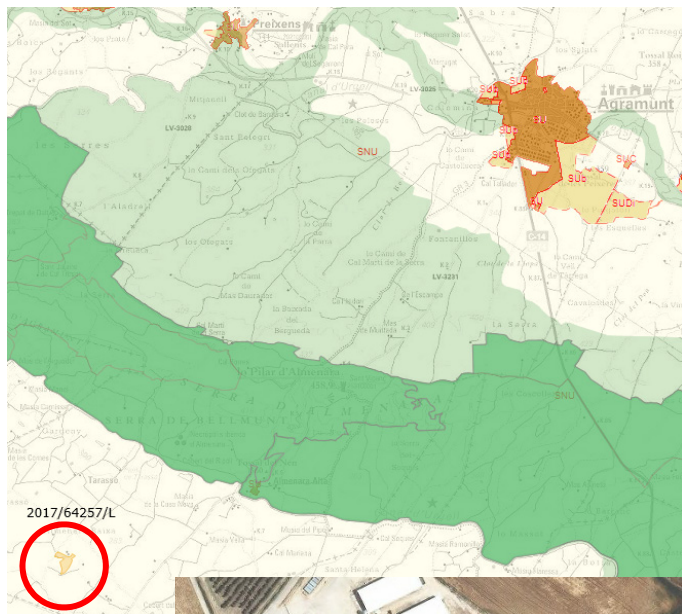


48

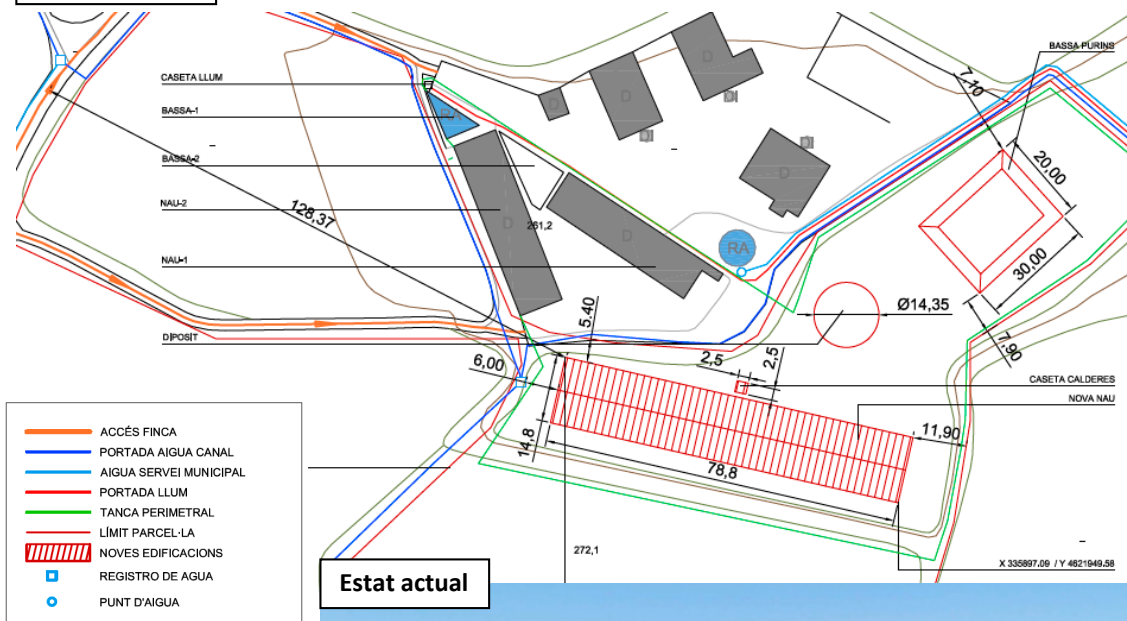
# Ampliació d'explotació porcina situada al polígon 16, parcel·les 146-174

AGRAMUNT

MUC



Planta general



Estat actual



Proposta



Acord

Informe favorable

CTULL

18 / gener / 2018

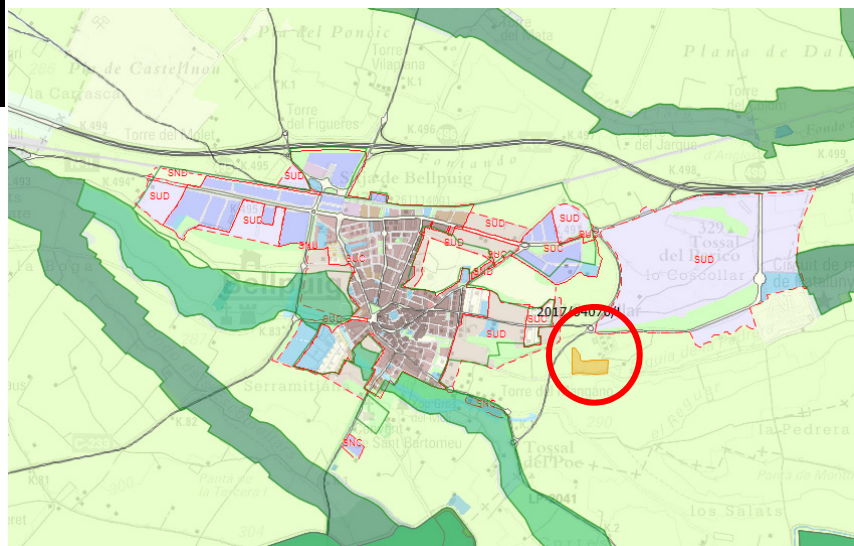
Exp. 2017 / 64257 / L



49

Construcció d'un centre de cria, ensinistrament, residència i parc caní, situat al polígon 9, parcel·la 143

MUC



Planta



Planta general



BELLPUIG

Urgell

Acord

Retornar

CTULL

18 / gener / 2018

Exp. 2017 / 64070 / L

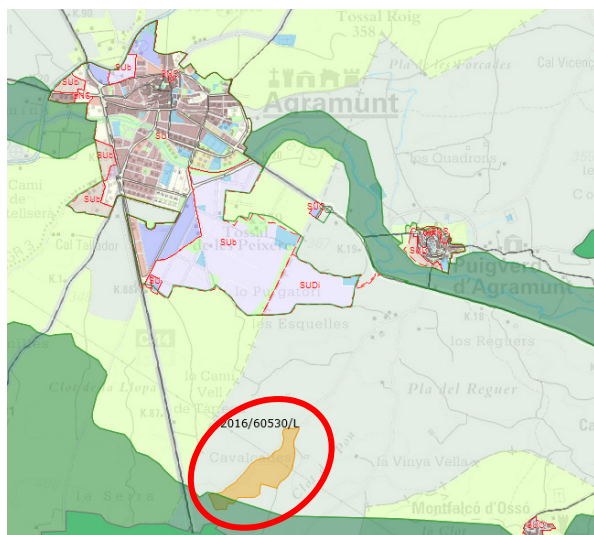


50

## Ampliació d'explotació porcina i ovina situada al polígon 502, parcel·la 96

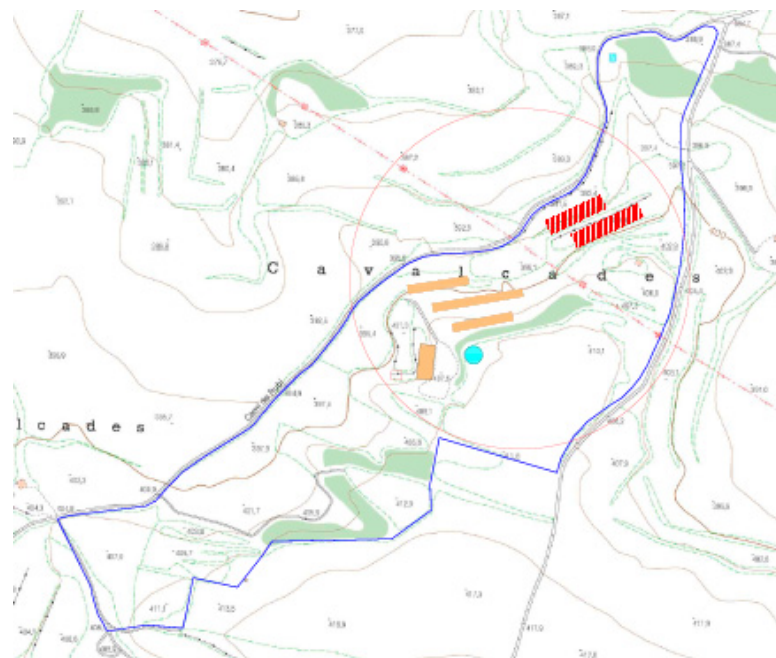
PUIGVERD D'AGRAMUNT

MUC

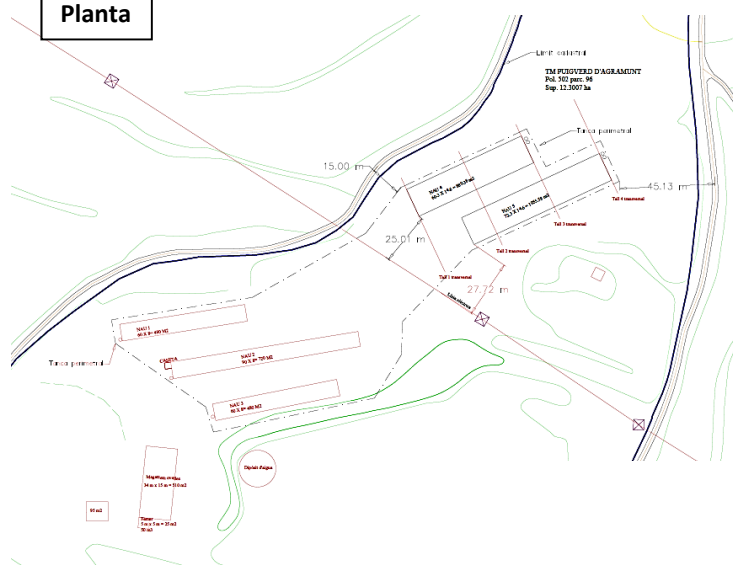


Planta general

Urgell



Planta



Proposta



Acord

Informe favorable

CTULL

18 / gener / 2018

Exp. 2016 / 60530 / L



51

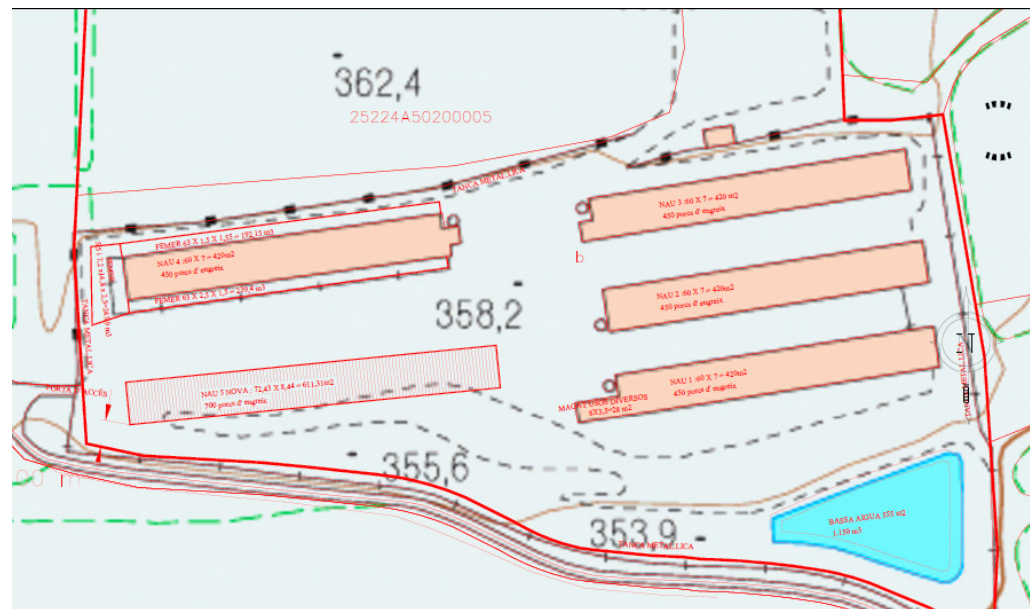
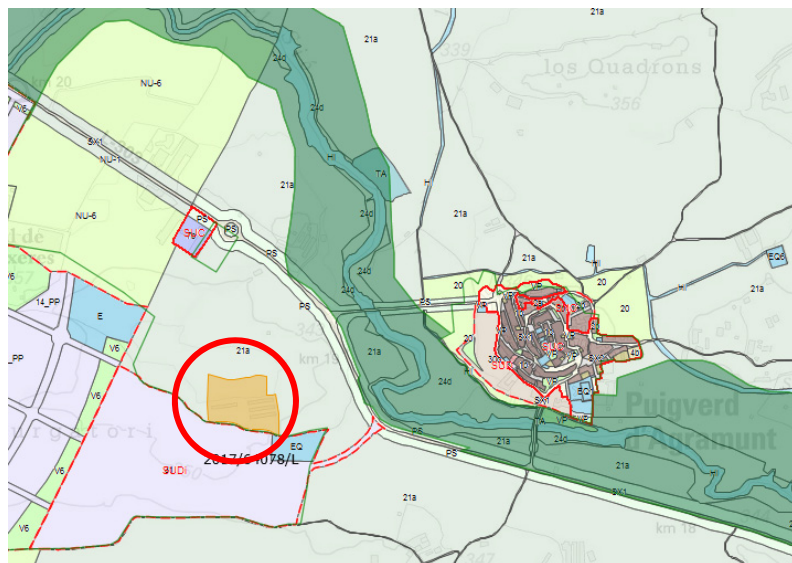
# Ampliació d'explotació porcina situada al polígon 502 parcel·la 5

PUIGVERD D'AGRAMUNT

MUC

Planta general

Urgell



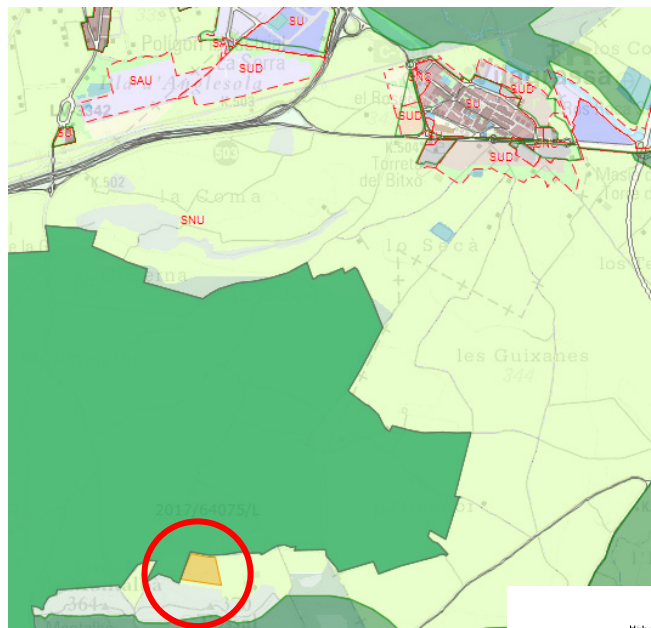
- Acord
- Informe favorable



52

## Construcció d'explotació bovina situada al polígon 6 parcel·la 60

MUC



Planta general - Proposta



Planta



VILAGRASSA

Urgell

Estat actual



Proposta



Acord

Suspindre emissió informe

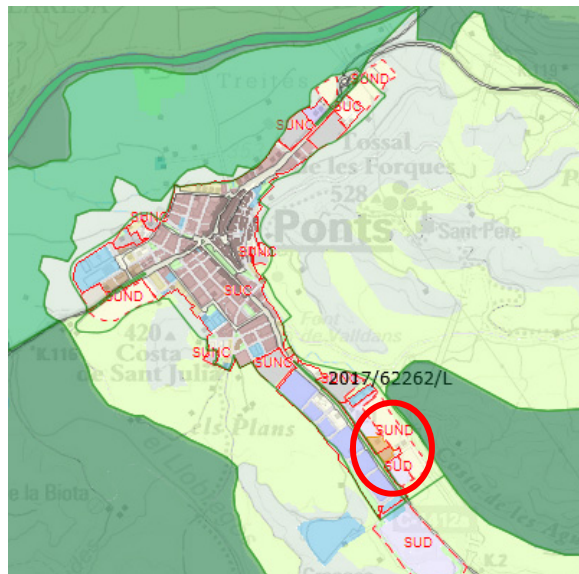


54

# Implantació de l'activitat de magatzem de plaques ceràmiques, situada a la carretera de Calaf/PAU 25

PONTS

MUC

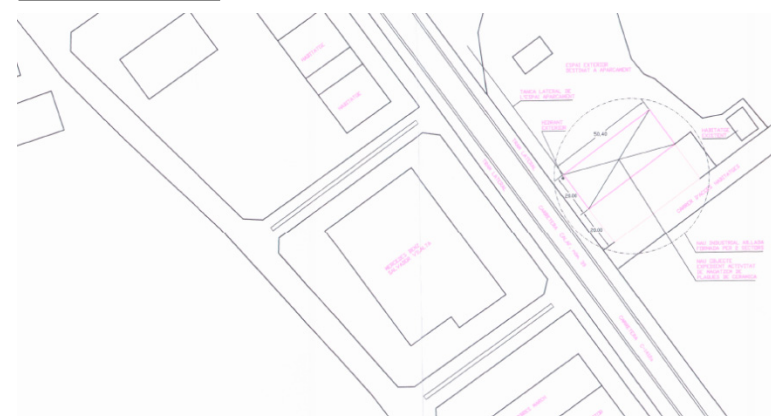


Situació

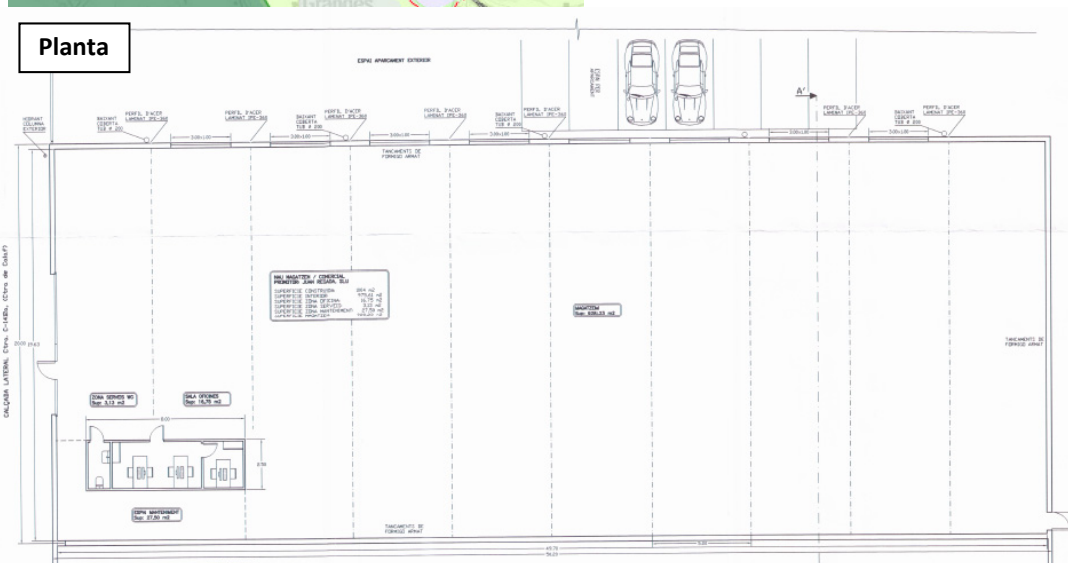
Noguera



Planta general



Planta



Acord

Informe favorable

CTULL

18 / gener / 2018

Exp. 2017 / 62262 / L



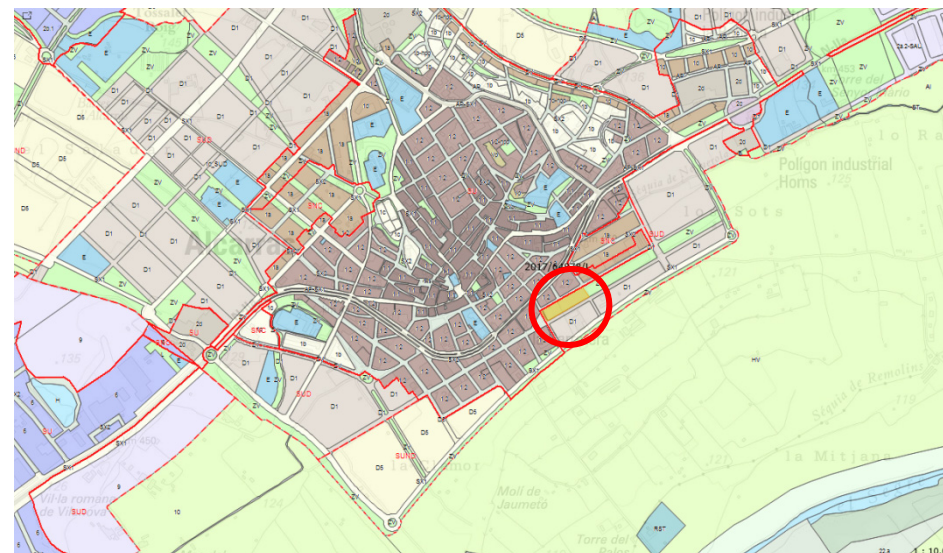
55

Projecte d'adequació de part d'un terreny per aparcament privat del supermercat BON PREU i per a ús públic fora d'horari comercial (SUD R3)

NNSS



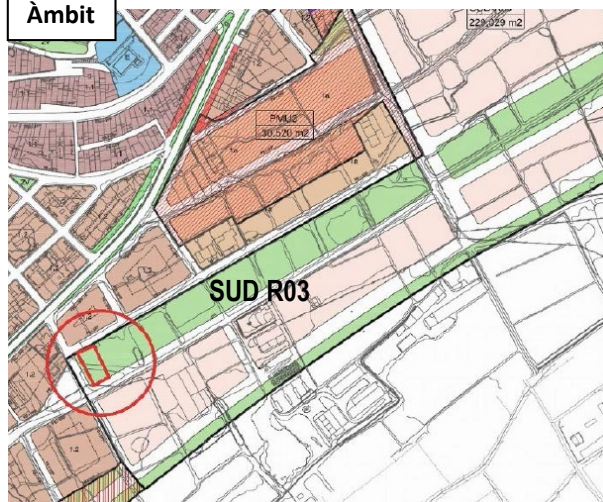
MUC



Segrià

ALCARRÀS

Àmbit



Acord

Informe favorable

CTULL

18 / gener / 2018

Exp. 2017 / 64878 / L



55

Projecte d'adequació de part d'un terreny per aparcament privat del supermercat BON PREU i per a ús públic fora d'horari comercial (SUD R3)

ALCARRÀS

Segrià

Situació



Planta



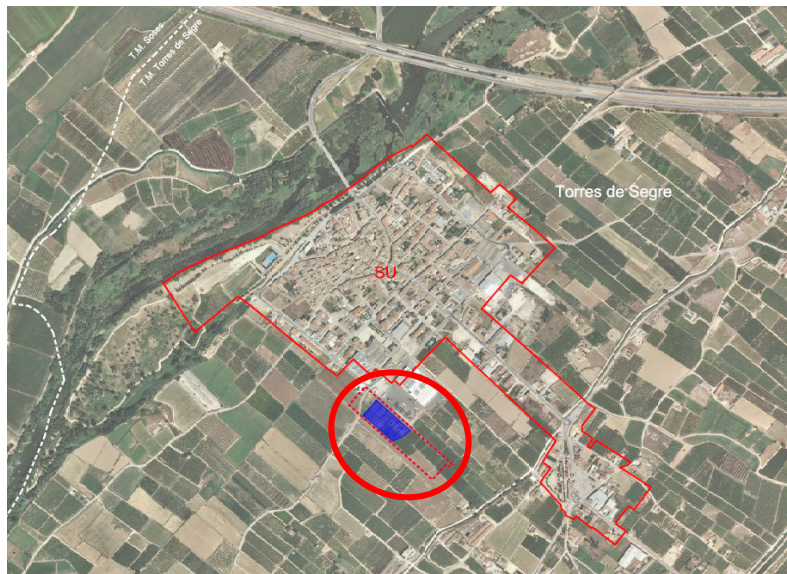


57

# Implantació d'ús provisional per a emmagatzematge de palots situada al sector SUD-14

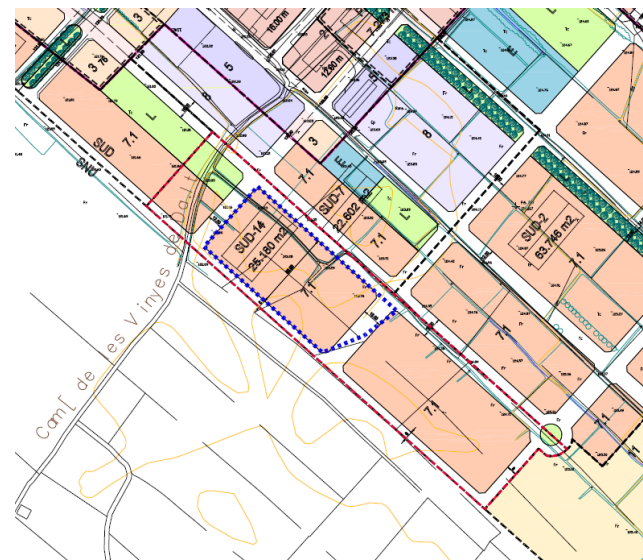
TORRES DE SEGRE

Emplaçament




PV

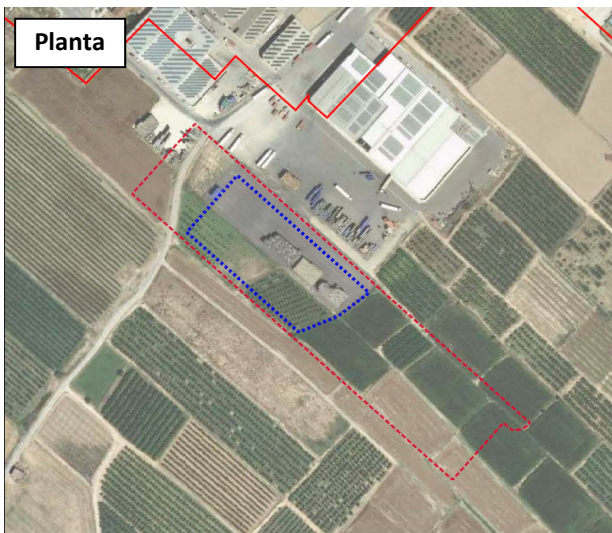
Noguera



Planta general



Planta



Acord

Informe favorable