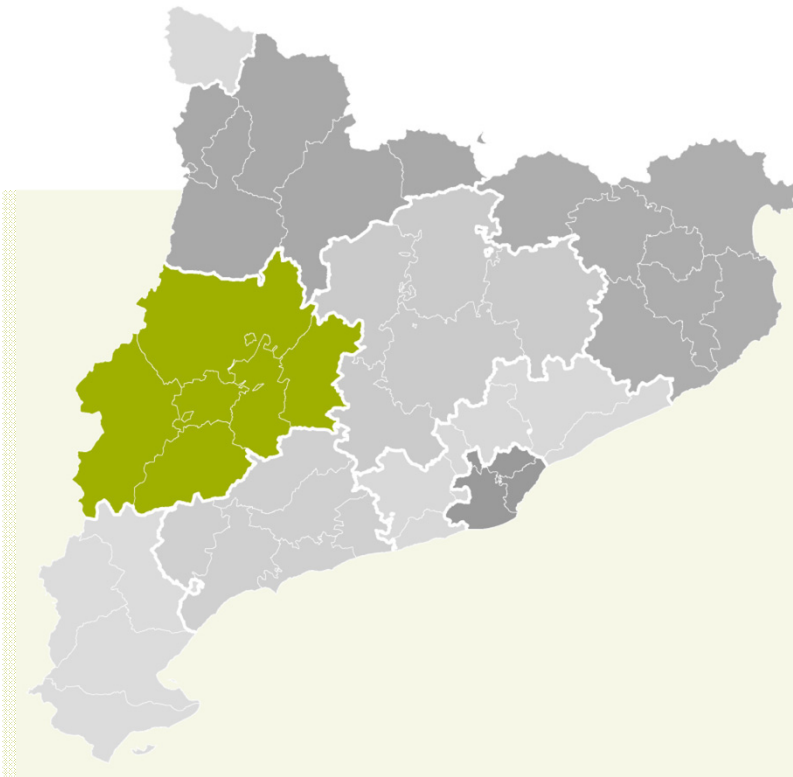


COMISSIÓ TERRITORIAL D'URBANISME DE LLEIDA

CTULL

Sessió
05 | desembre | 2017



Informes per al procediment d'avaluació ambiental
Planejament
Compliments d'acords de la Comissió d'urbanisme
Expedients d'obres en SNU
Informes sobre usos i obres provisionals

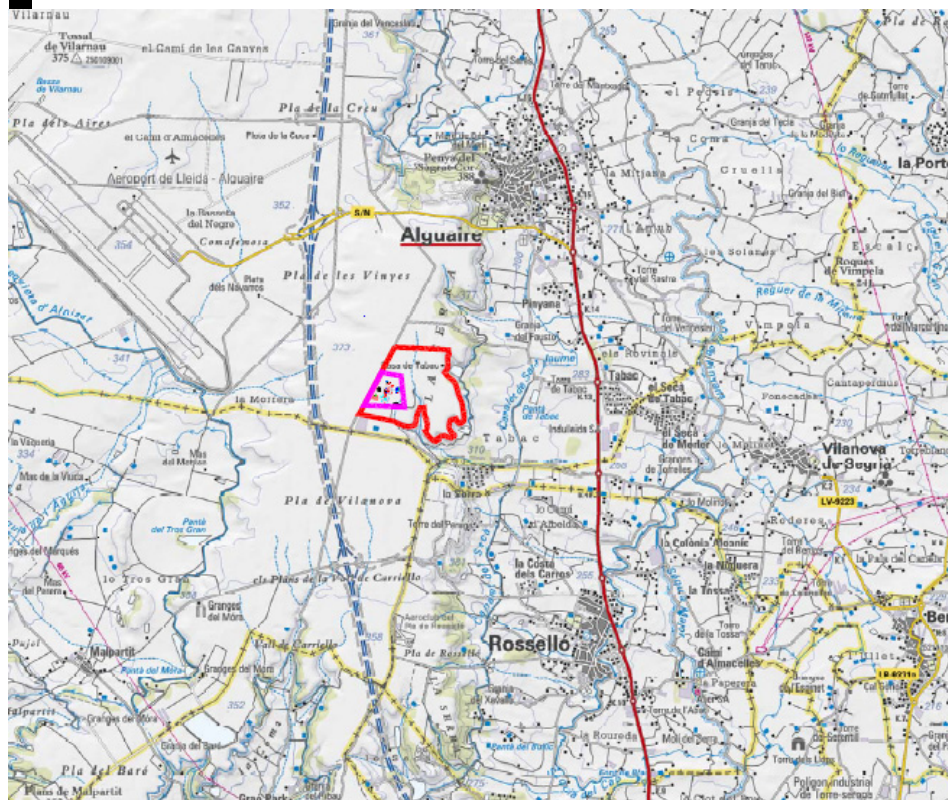
02-03
04-08
09-10
11-43
44-47

CTULL

02·

Consulta d'avaluació ambiental simplificada del Pla especial urbanístic per instal·lació d'una planta de formigó i planta de mescles asfàltiques al Pla de les Vinyes

Situació



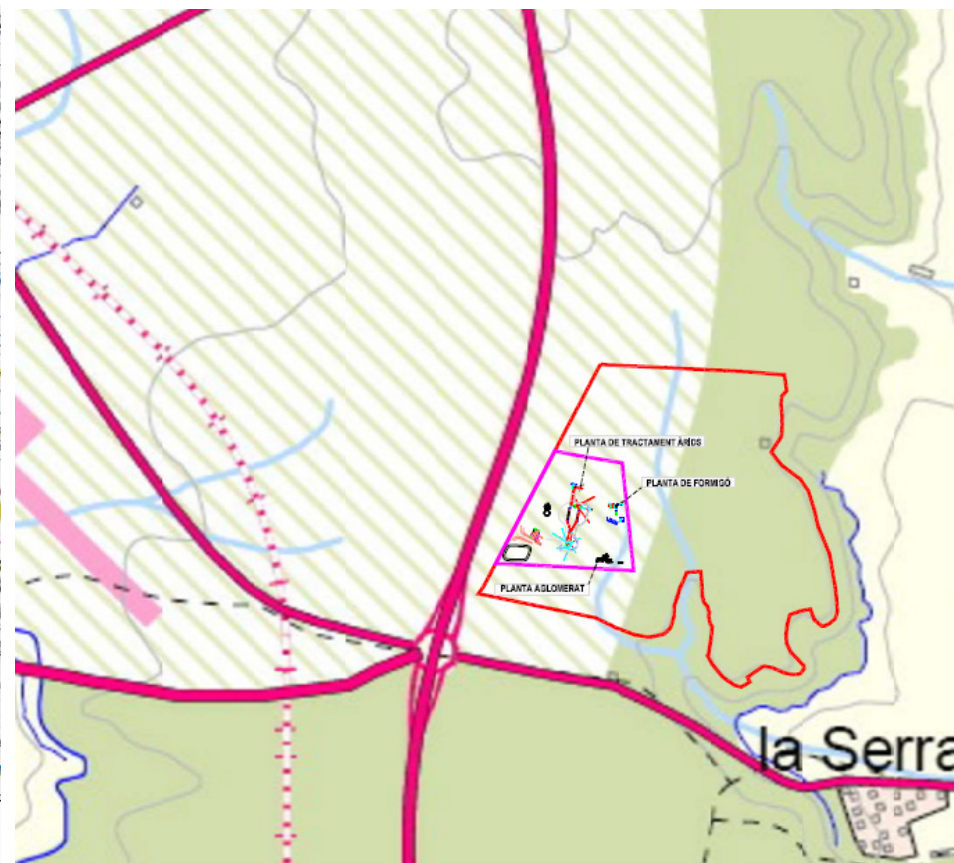
— Perímetre activitat extractiva Pla de les Vinyes núm. 90725"
 — Perímetre planta de tractament



PTPP

Segrià

ALGUAIRE



• Objecte

Implantació d'una planta de formigó i d'una planta d'aglomerat asfàltic en l'àmbit de l'activitat extractiva i planta de tractament d'arids existents anomenada "Pla de les Vinyes"

• Acord

Informar

02

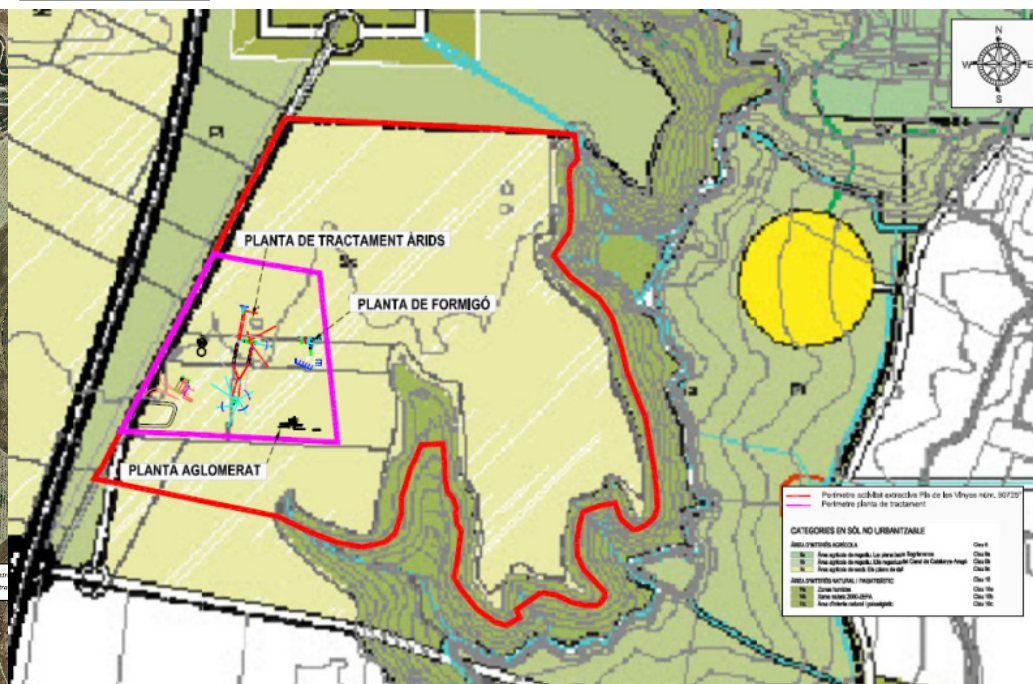
Consulta d'avaluació ambiental simplificada del Pla especial urbanístic per instal·lació d'una planta de formigó i planta de mescles asfàltiques al Pla de les Vinyes

ALGUAIRE

Ortofoto

POUM vigent

Segrià




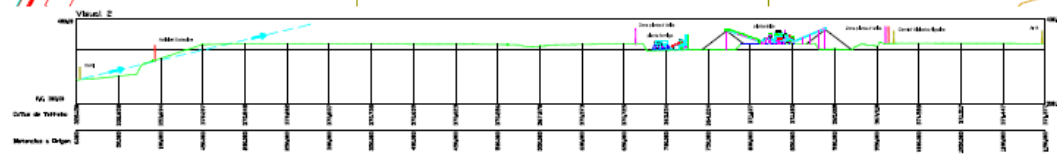
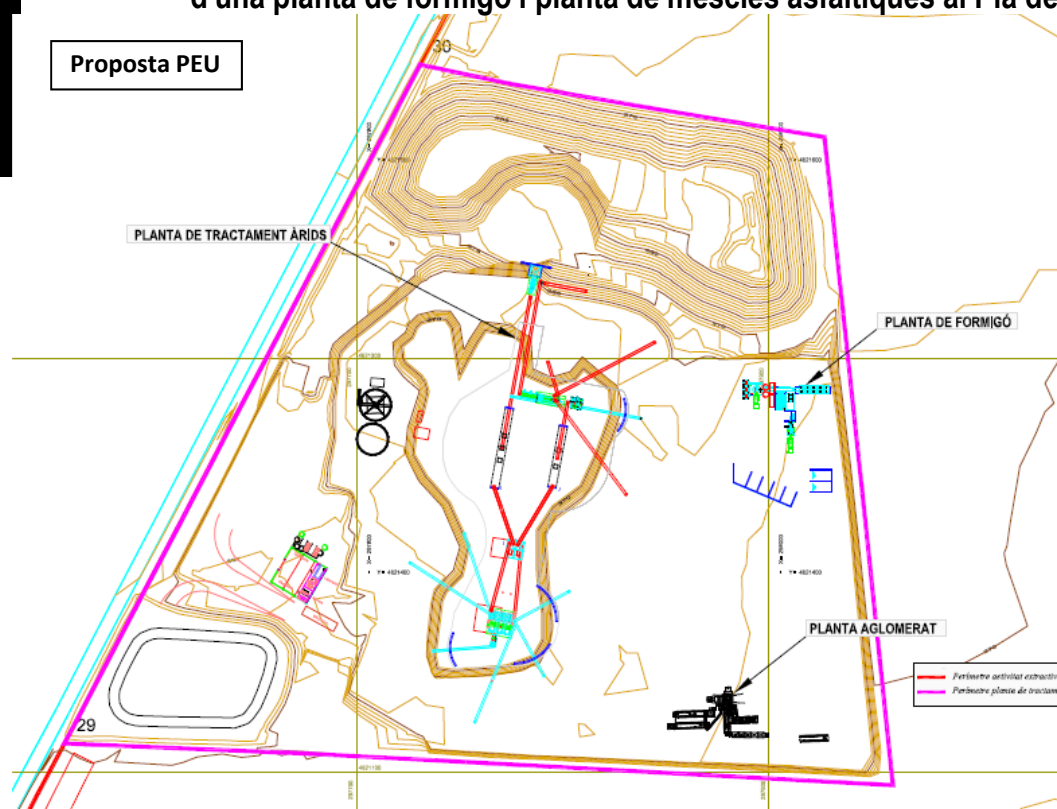
02•

Consulta d'avaluació ambiental simplificada del Pla especial urbanístic per instal·lació d'una planta de formigó i planta de mescles asfàltiques al Pla de les Vinyes

ALGUAIRE

Proposta PEU

Segrià

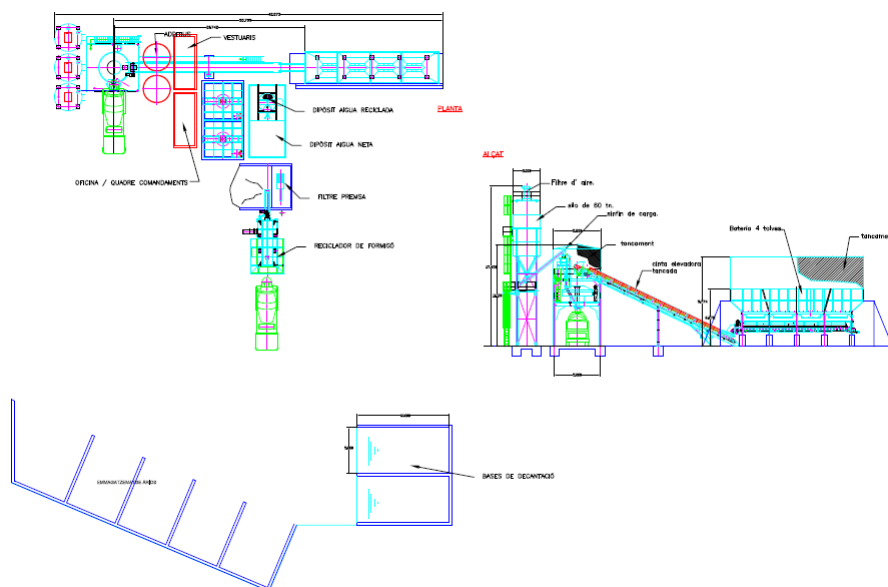


CTULL

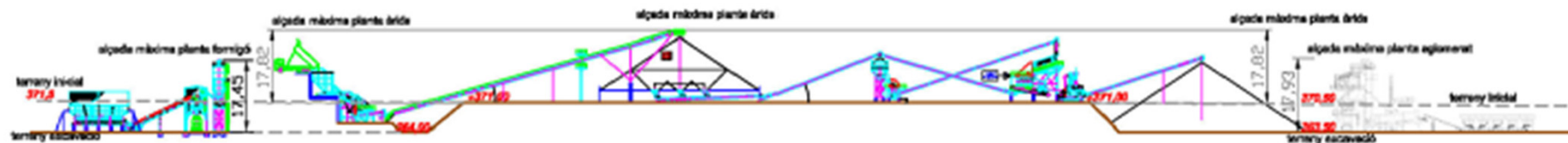
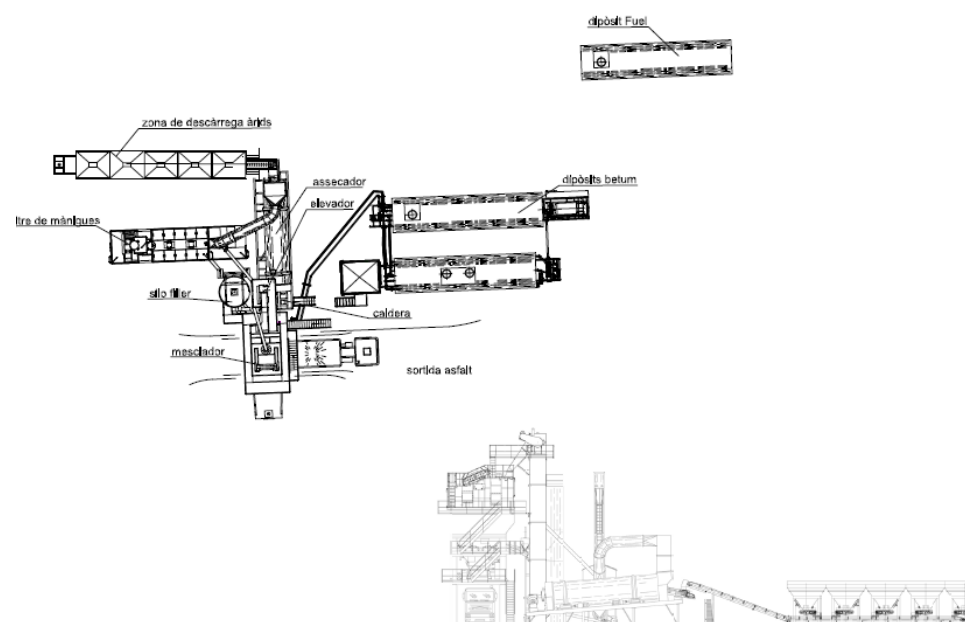
05 / desembre / 2017

Exp. 2017 / 64712 / L

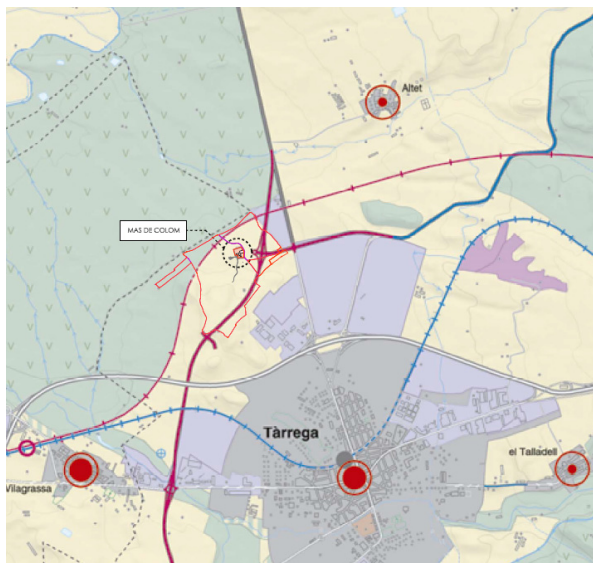
Planta de formigó



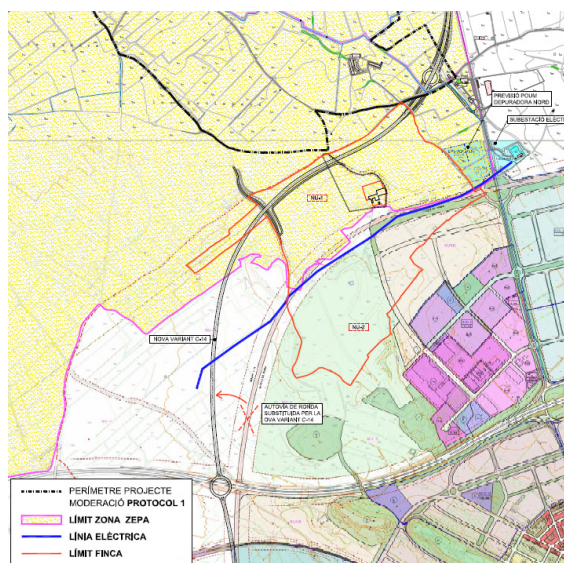
Planta asfàltica



PTPP





PV



Ortofoto

Urgell



Objecte

Recuperar les edificacions patrimonials de la finca Mas de Colom, com a seu de l'empresa Grup Borges en un lloc emblemàtic, i motor en el desenvolupament i la introducció del cultiu del pistatxo en l'àmbit del Segarra-Garrigues

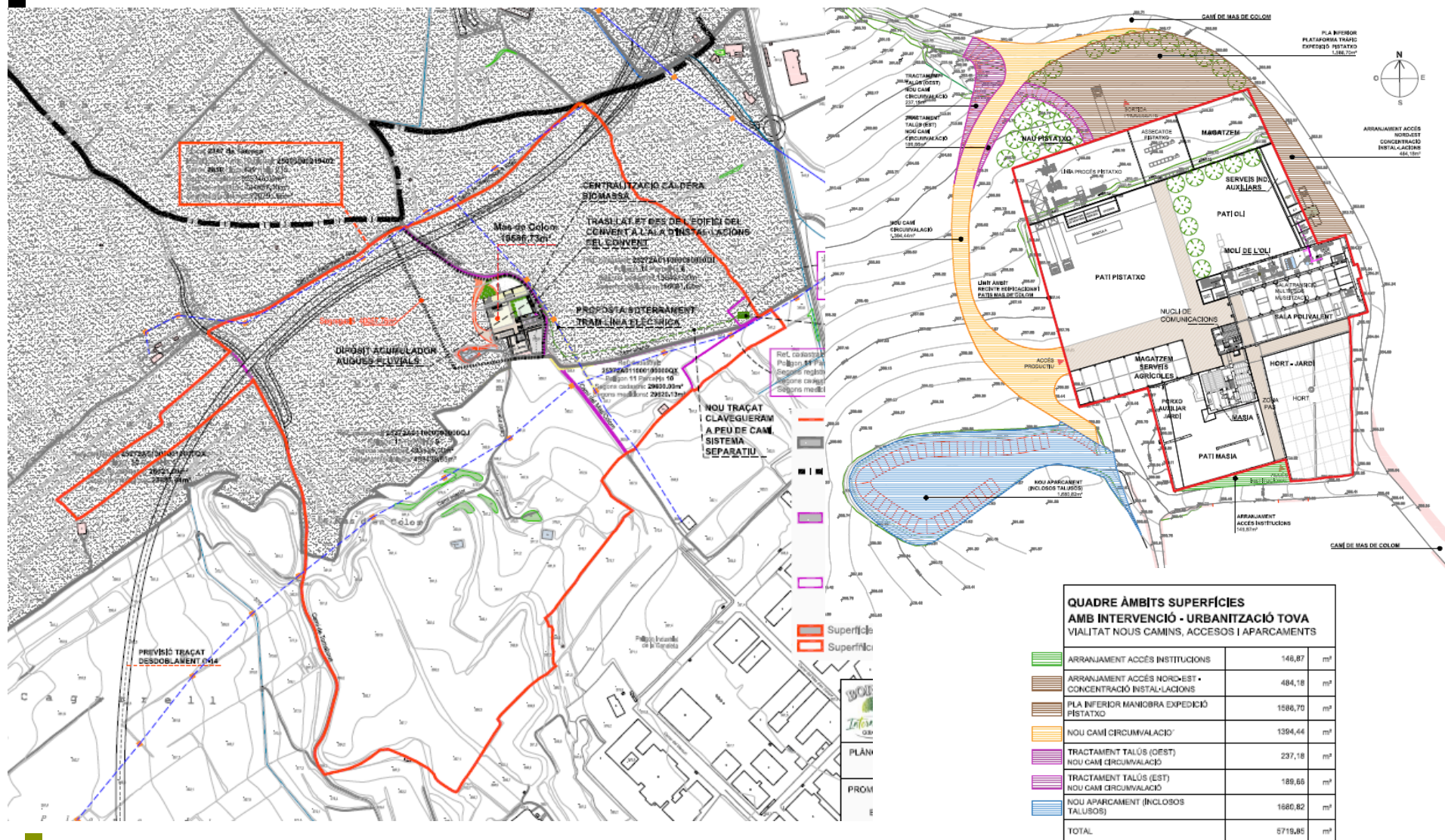
Acord

Informar

PEU Finca

Ordenació Complex edificat

Urgell



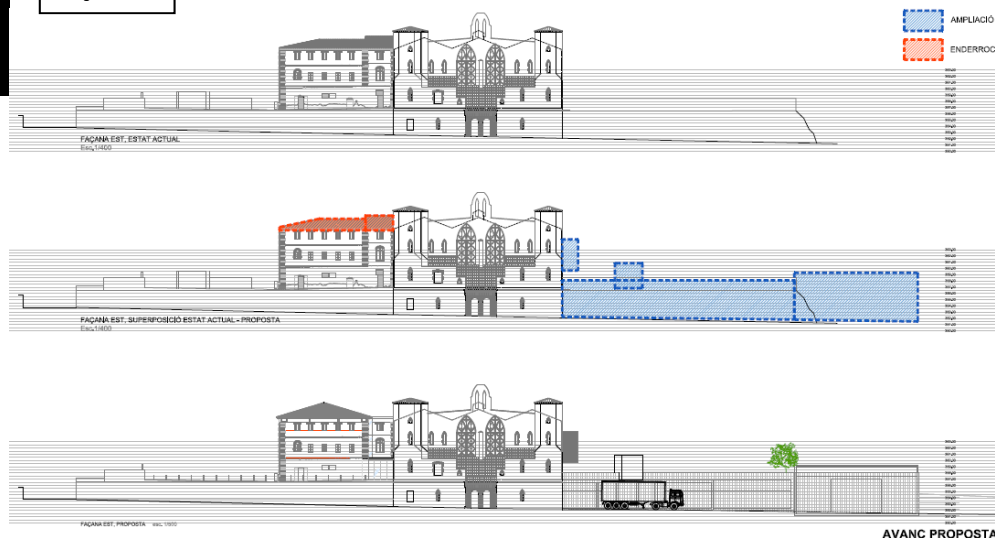
03

Avança del Pla especial urbanístic per ordenació de l'àmbit de Mas de Colom

TÀRREGA

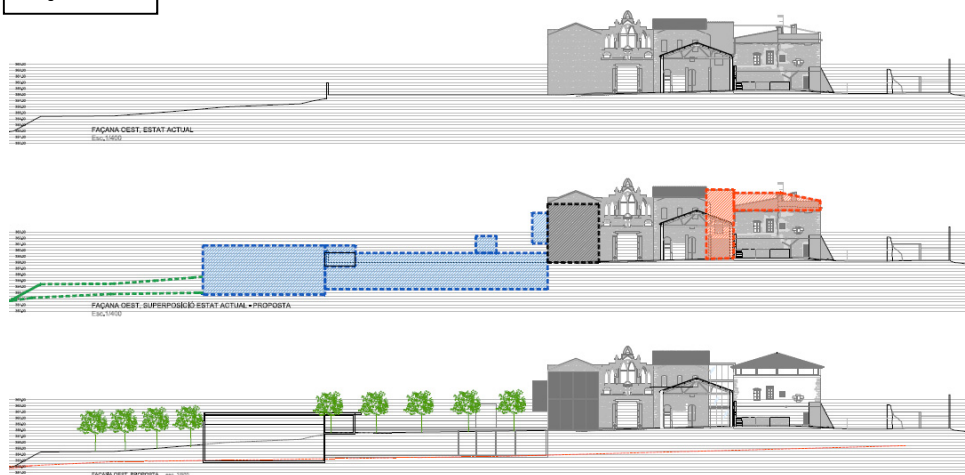
Urgell

Alçat Est



AVANC PROPOSTA

Alçat Oest



Alçat Nord



AVANC PROPOSTA

Alçat Sud



CTULL

05 / desembre / 2017

Exp. 2017 / 64880 / L

Urgell


Estat actual



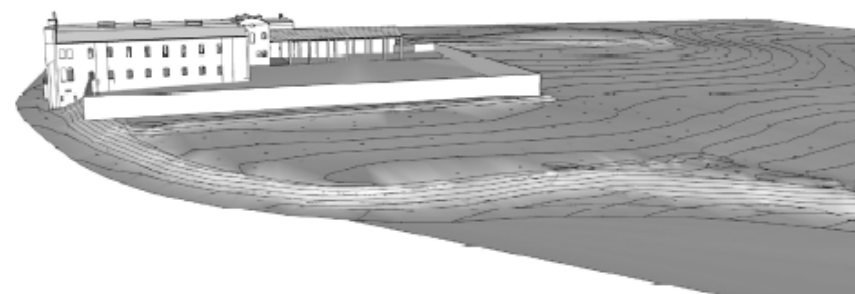
Proposta



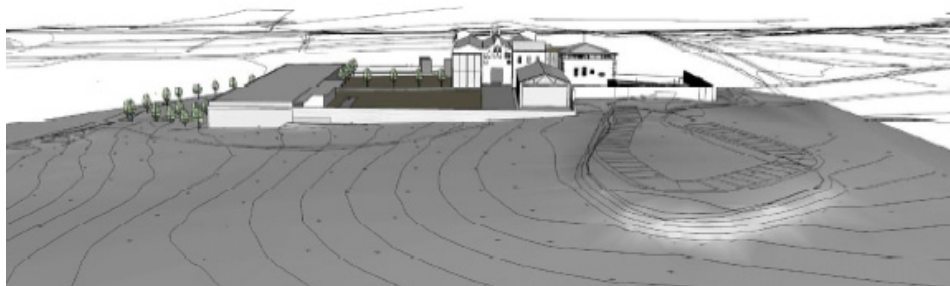
Estat actual



Estat actual



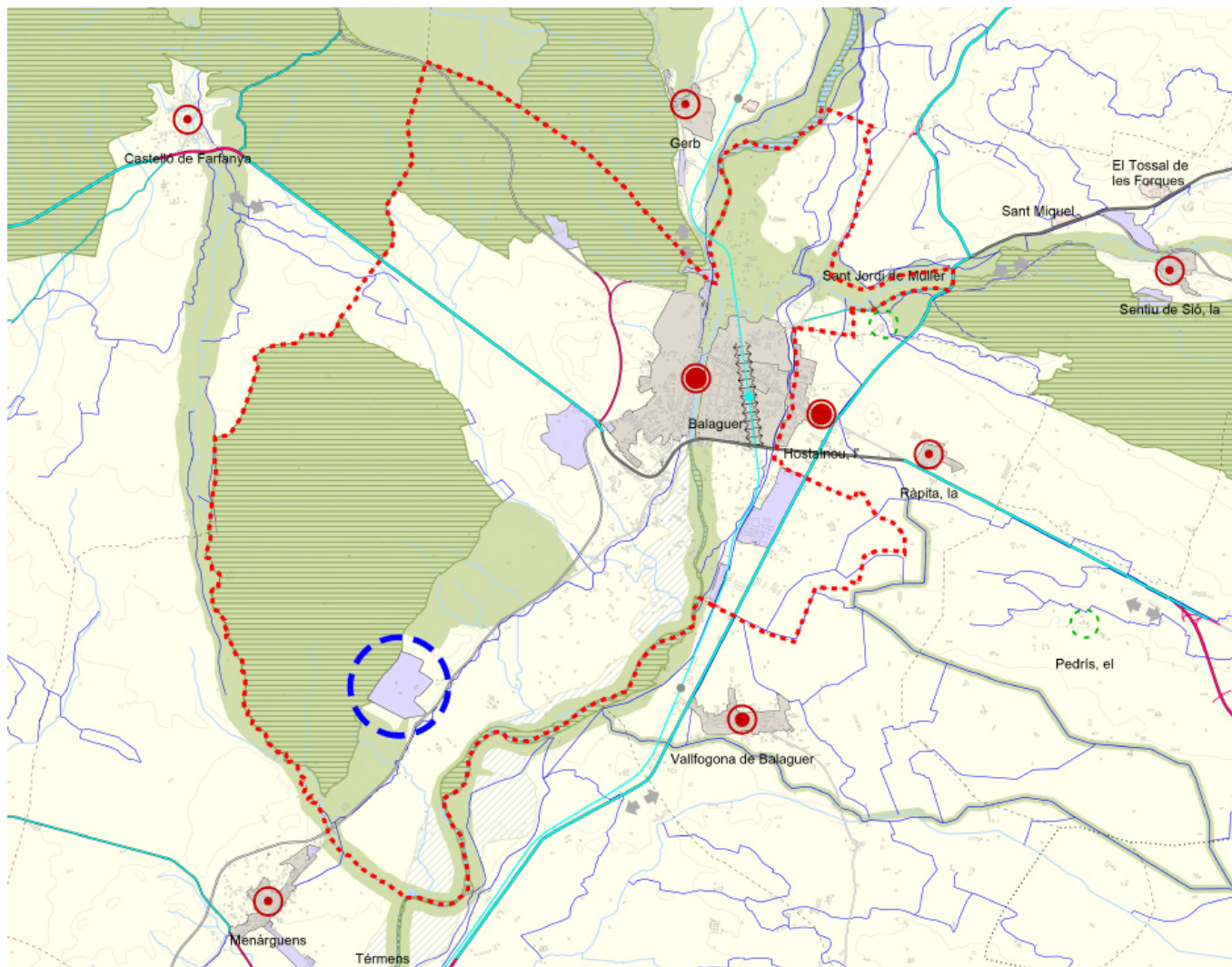
Proposta



Proposta



PTPP



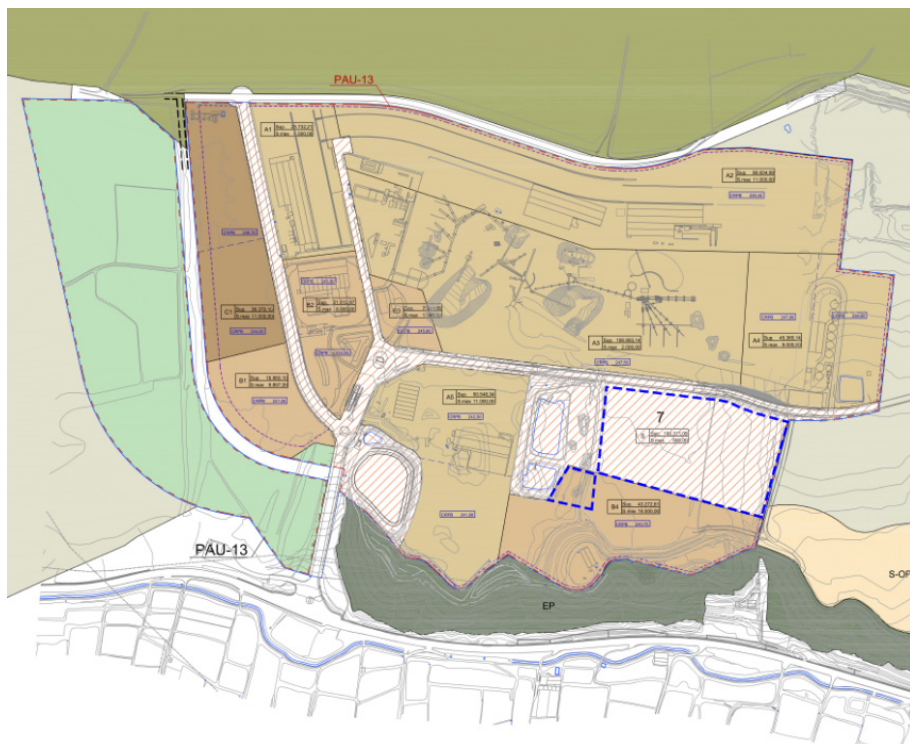
• Objecte

Ampliar la superfície de la qualificació urbanística d'ús sociocultural i recreatiu i completar la seva regulació en aspectes volumètrics i de paisatge

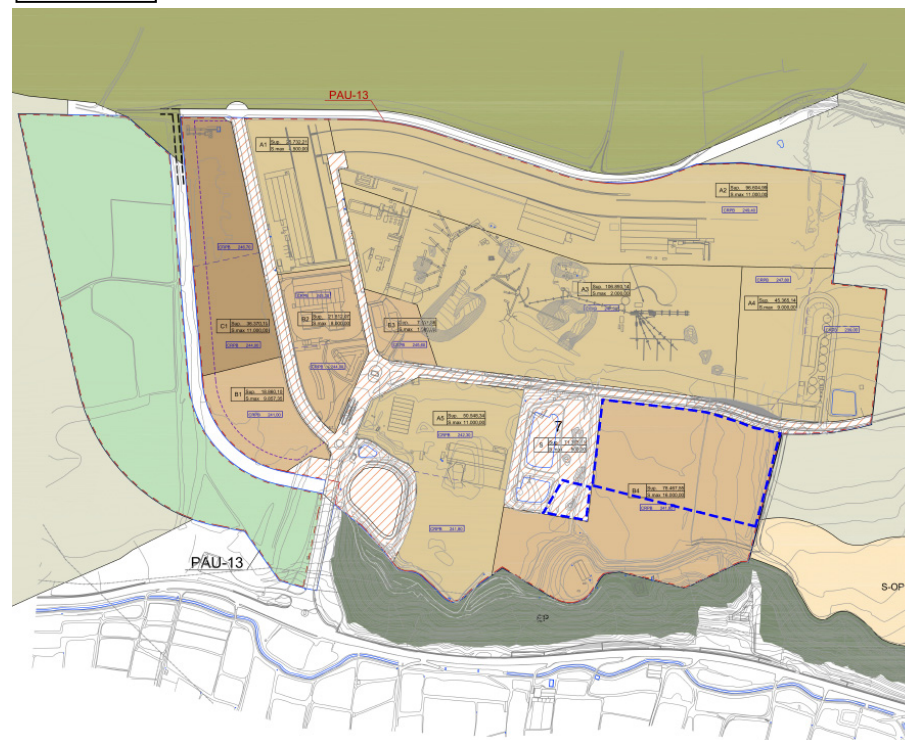
• Acord

Aprovació definitiva

PV

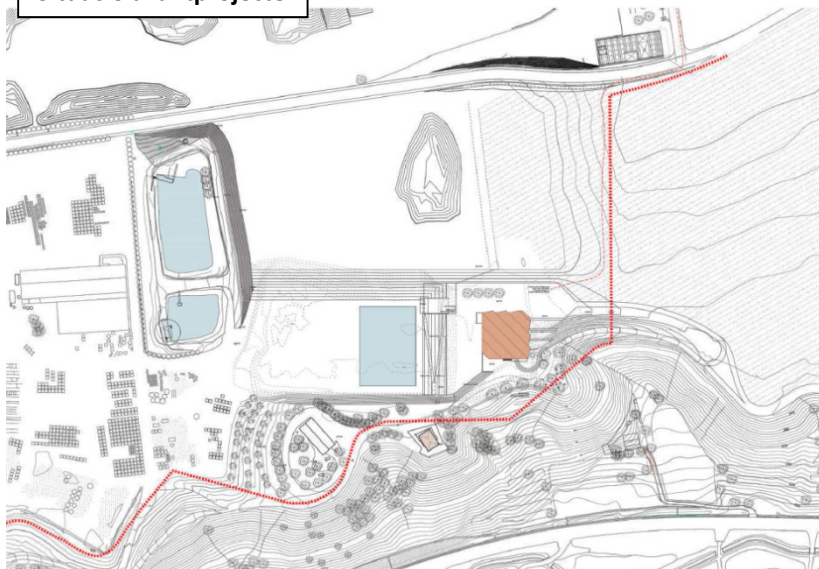


Proposta

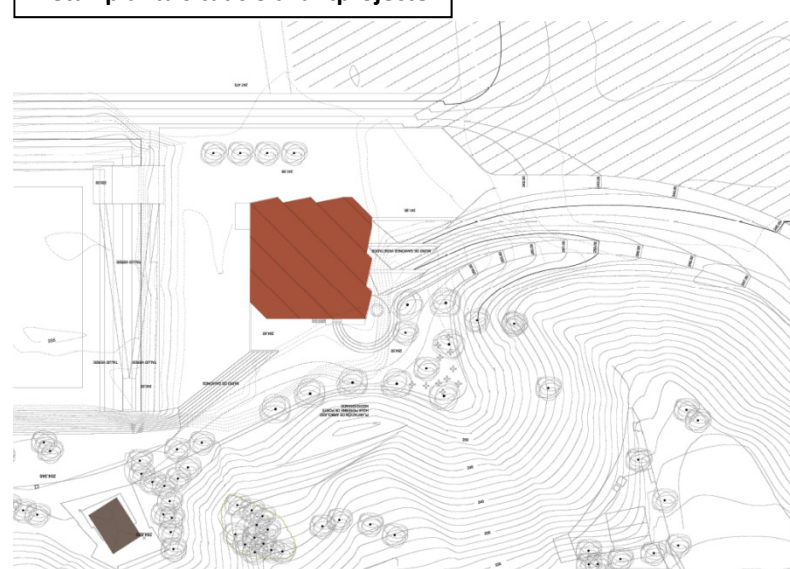


Noguera

Situació avantprojecte



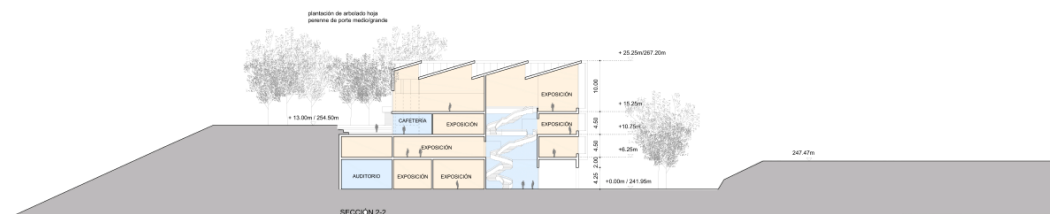
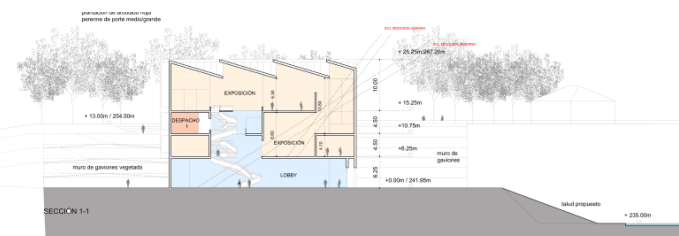
Detall planta situació avantprojecte



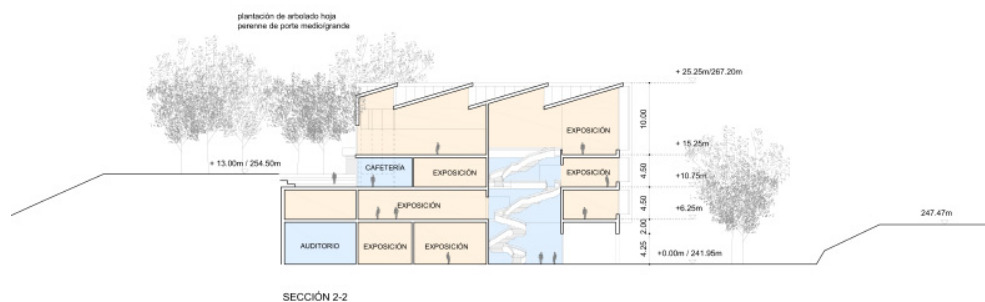
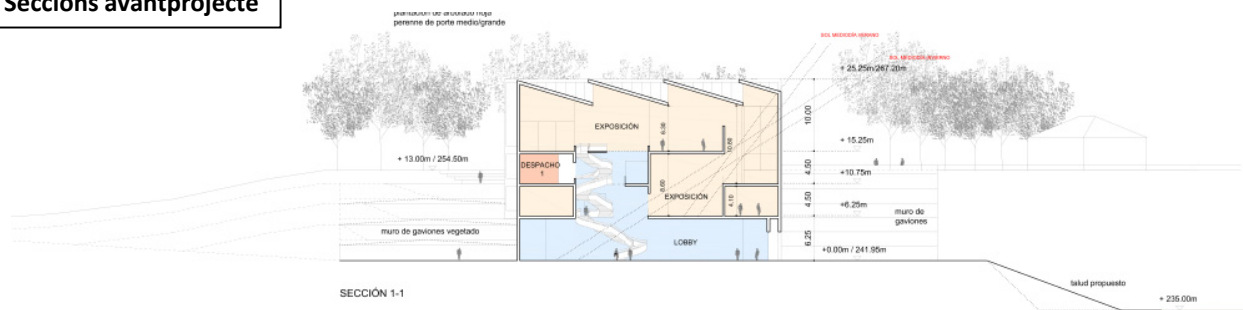
Proposta



PV




Seccions avantprojecte



04

Modificació de les Normes subsidiàries de planejament zona 7-B4 àmbit Sorigue

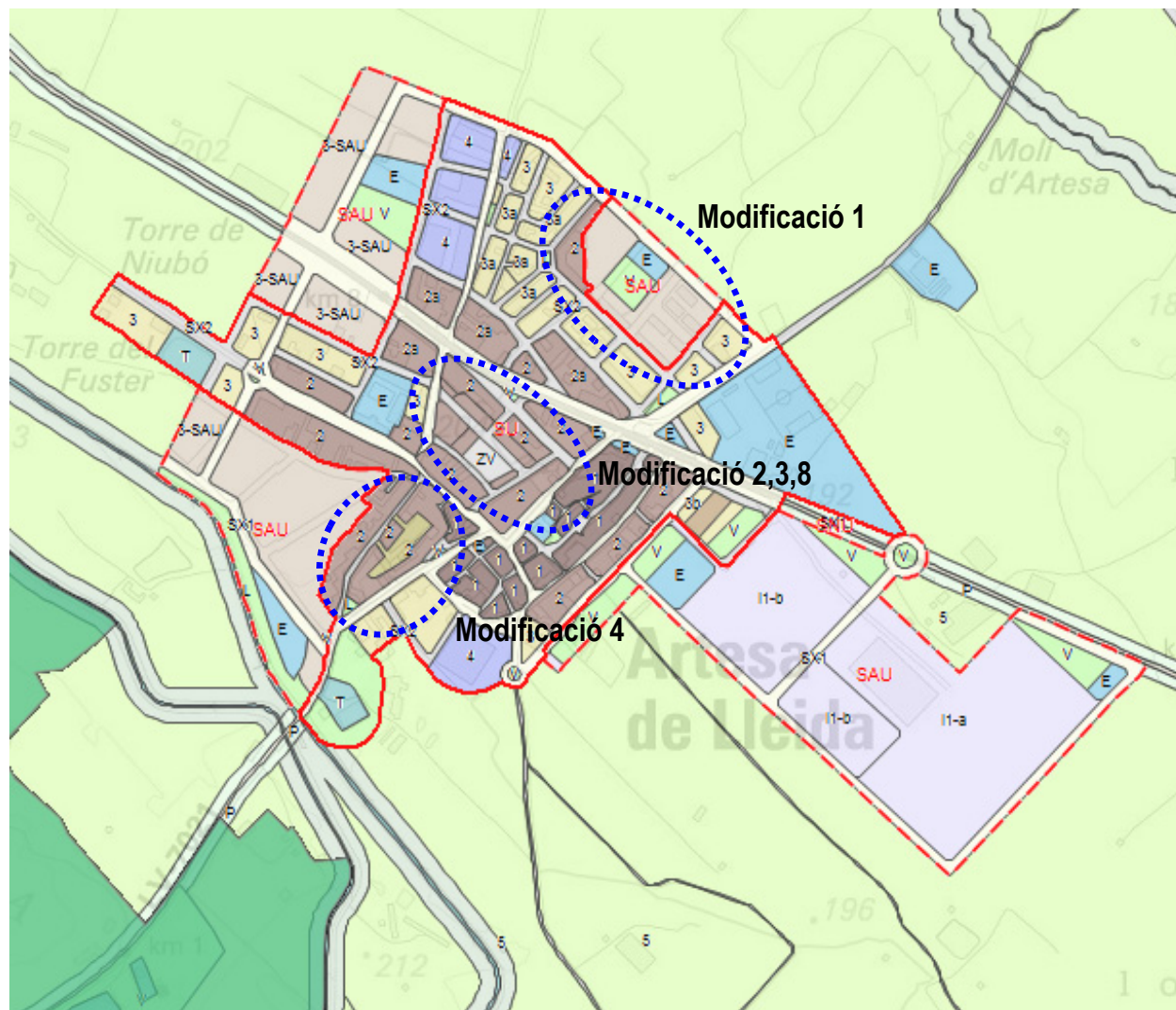
Imatges



BALAGUER

Noguera





• Objecte

Es preveuen diverses modificacions amb els objectius següents:

Preveure un nou espai central públic en l'àmbit de la UA 1.

Precisar els paràmetres d'edificació en sòl no urbanitzable.

Incorporar el planejament vigent sobre una base topogràfica precisa i actualitzada

• Acord

Suspendre aprovació definitiva

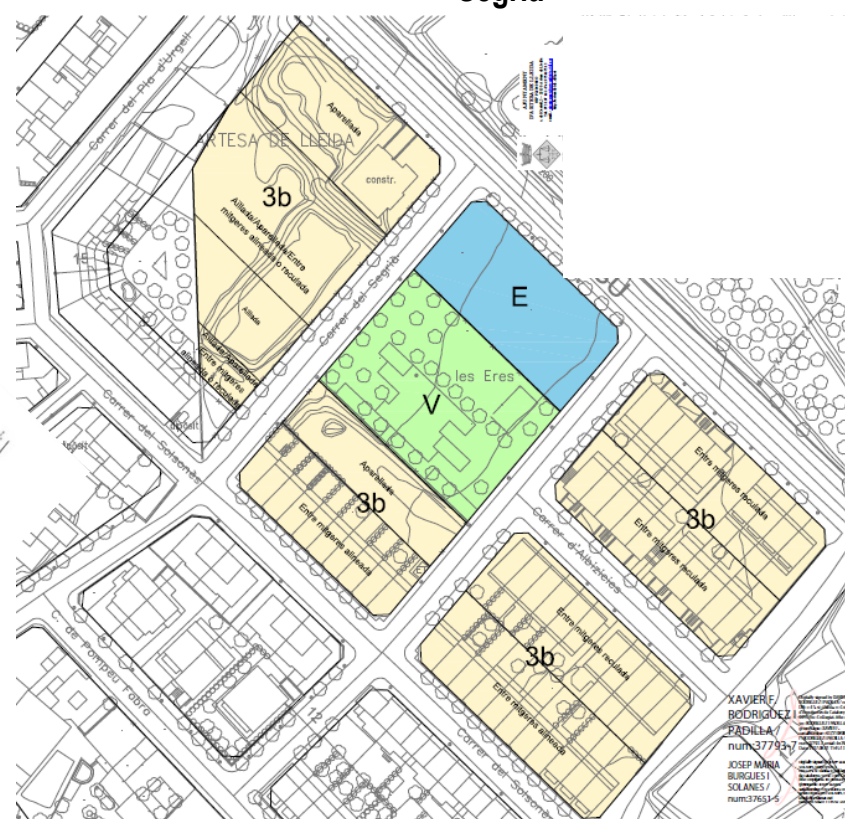
05•

Modificació de les Normes subsidiàries de planejament

MODIFICACIÓ 1 – PP R3 Vigent



MODIFICACIÓ 1 - Proposta



Segrià



ARTESA DE LLEIDA

CTULL

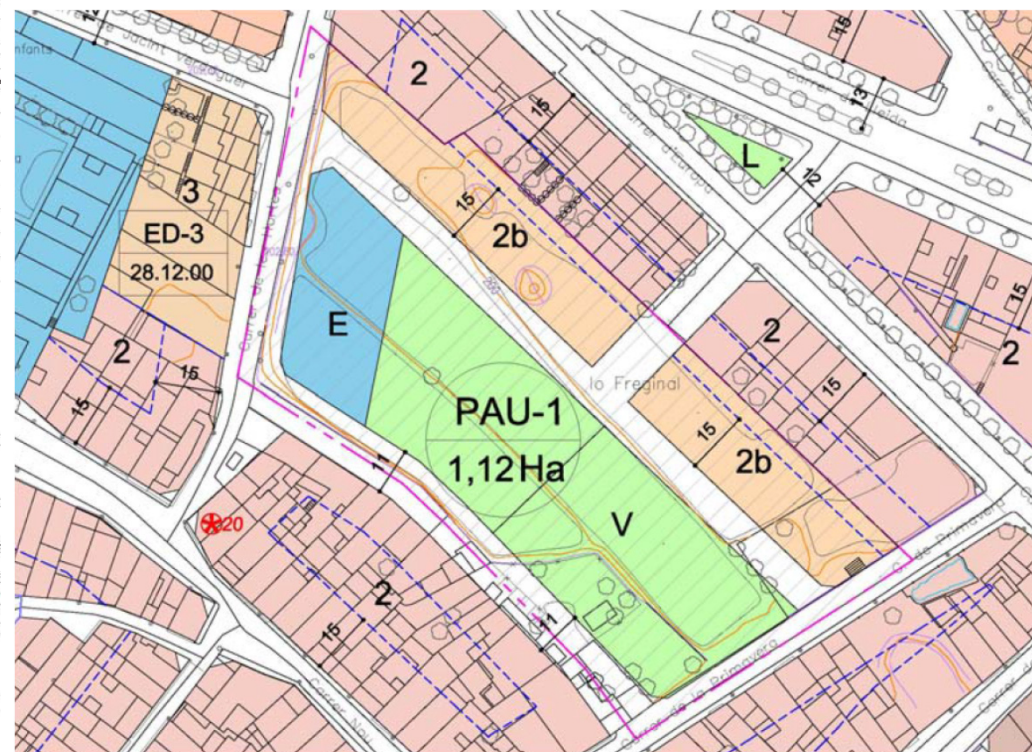
05 / desembre / 2017

Exp. 2016 / 61136 / L

MODIFICACIÓ 2 i 3- UA1 Vigent



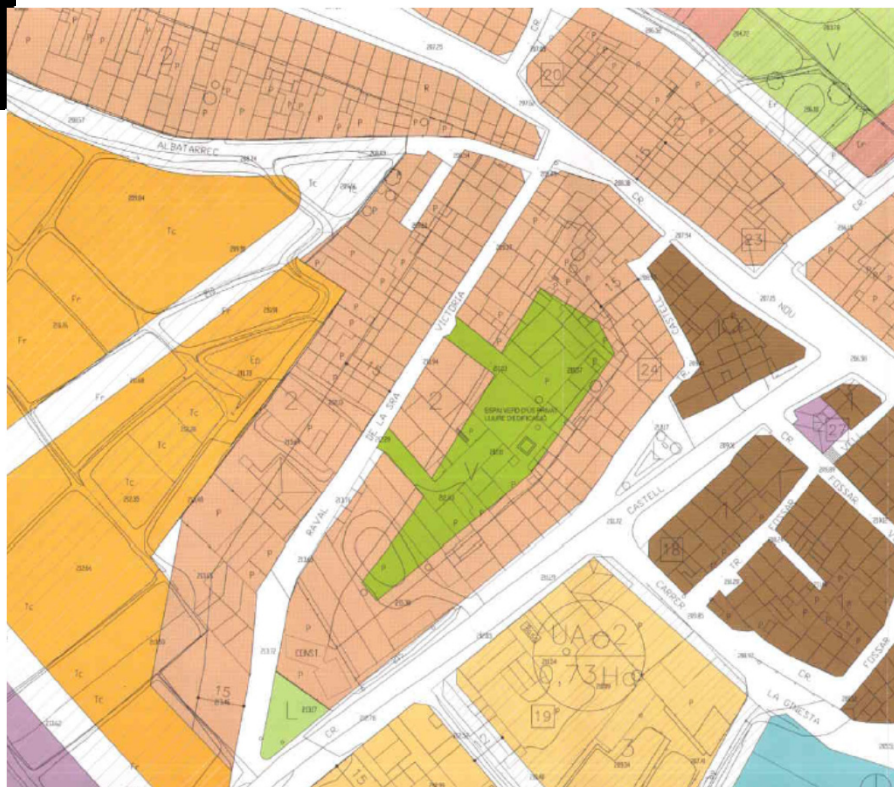
MODIFICACIÓ 2 i 3 – Proposta



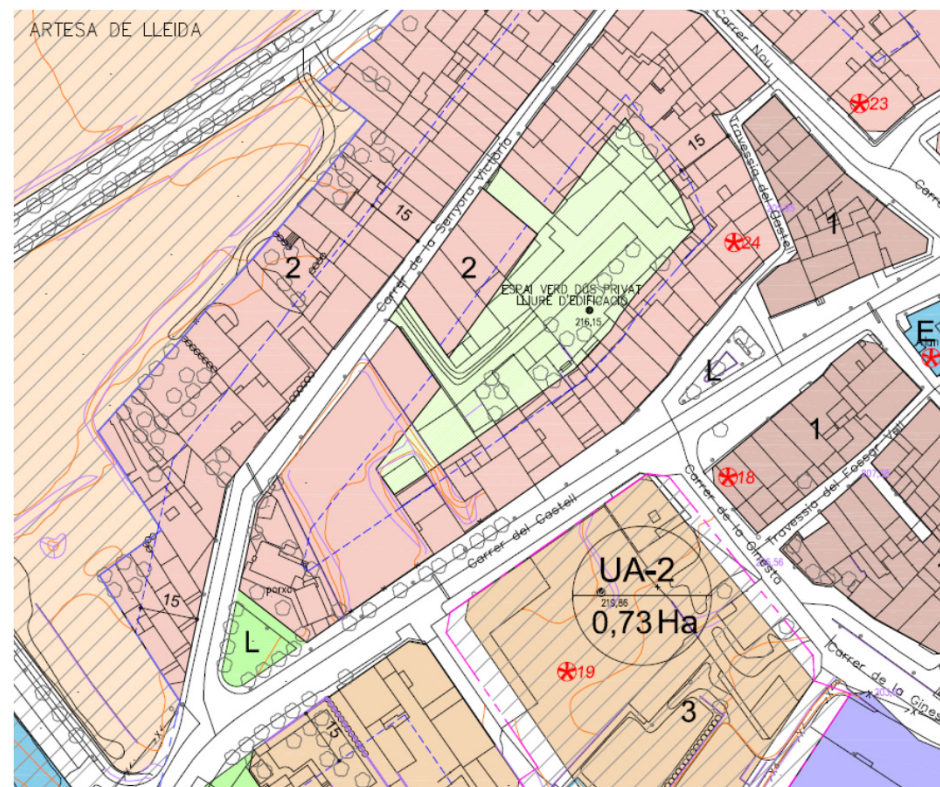
Segrià



MODIFICACIÓ 4 - Vigent



MODIFICACIÓ 4 - Proposta

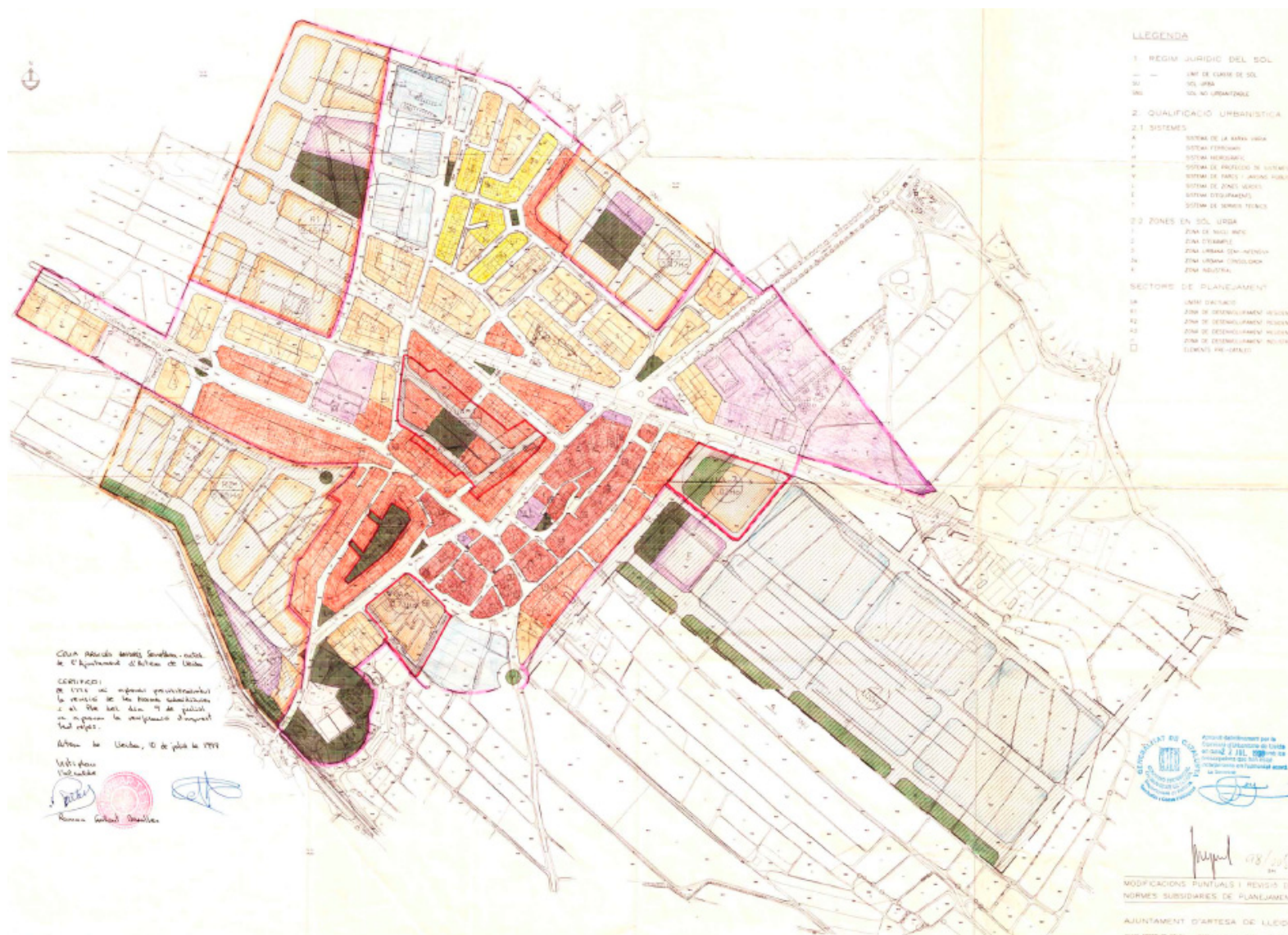


Segrià



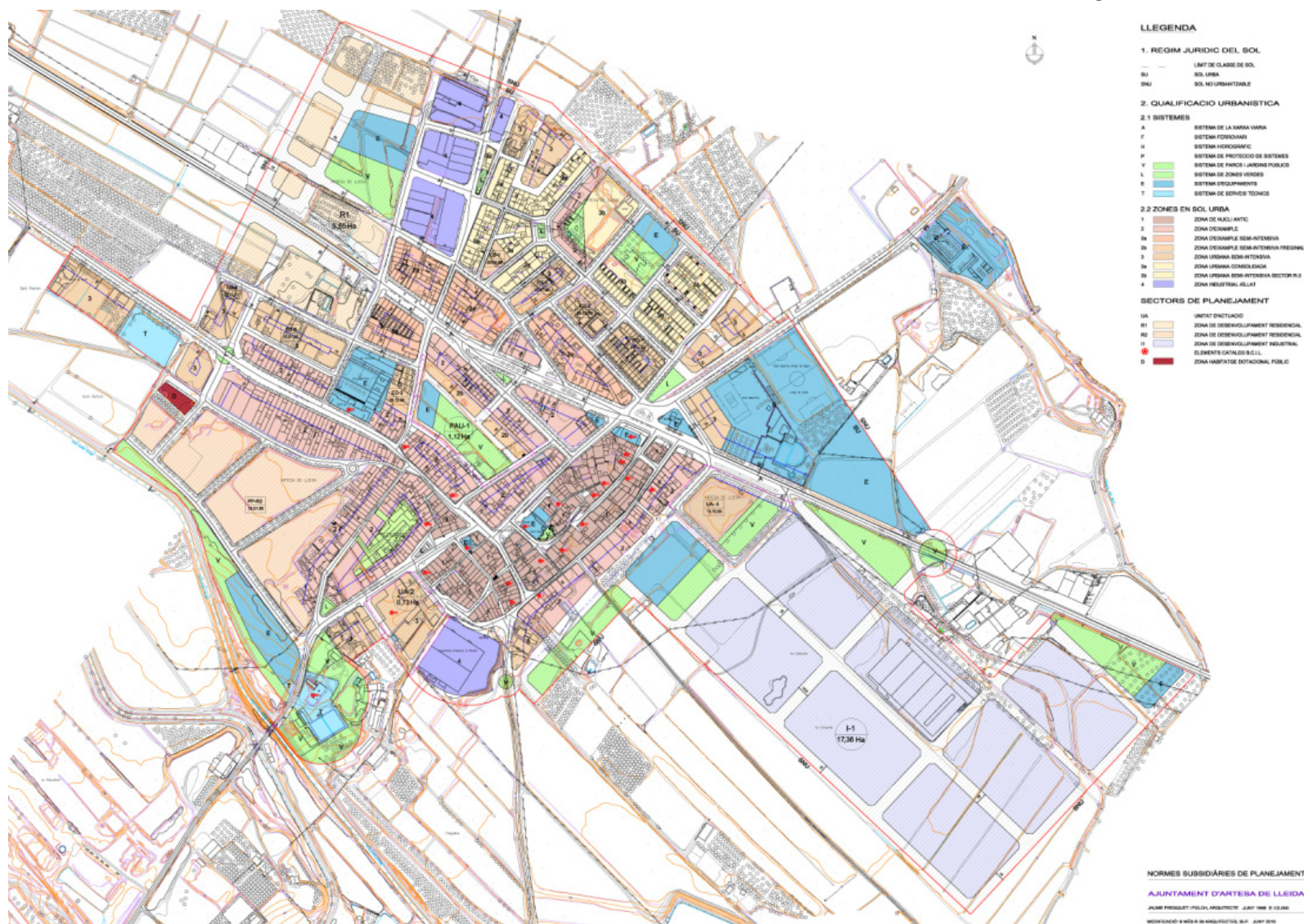
MODIFICACIÓ 7 – NSP Vigents

Segrià



MODIFICACIÓ 7 - Proposta

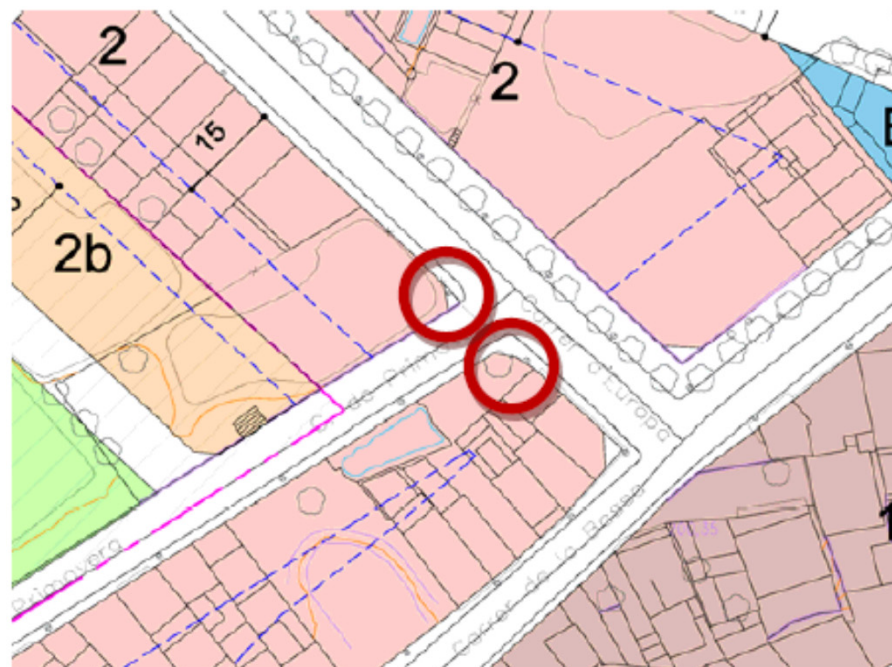
Segrià



MODIFICACIÓ 8 - Vigent



Proposta



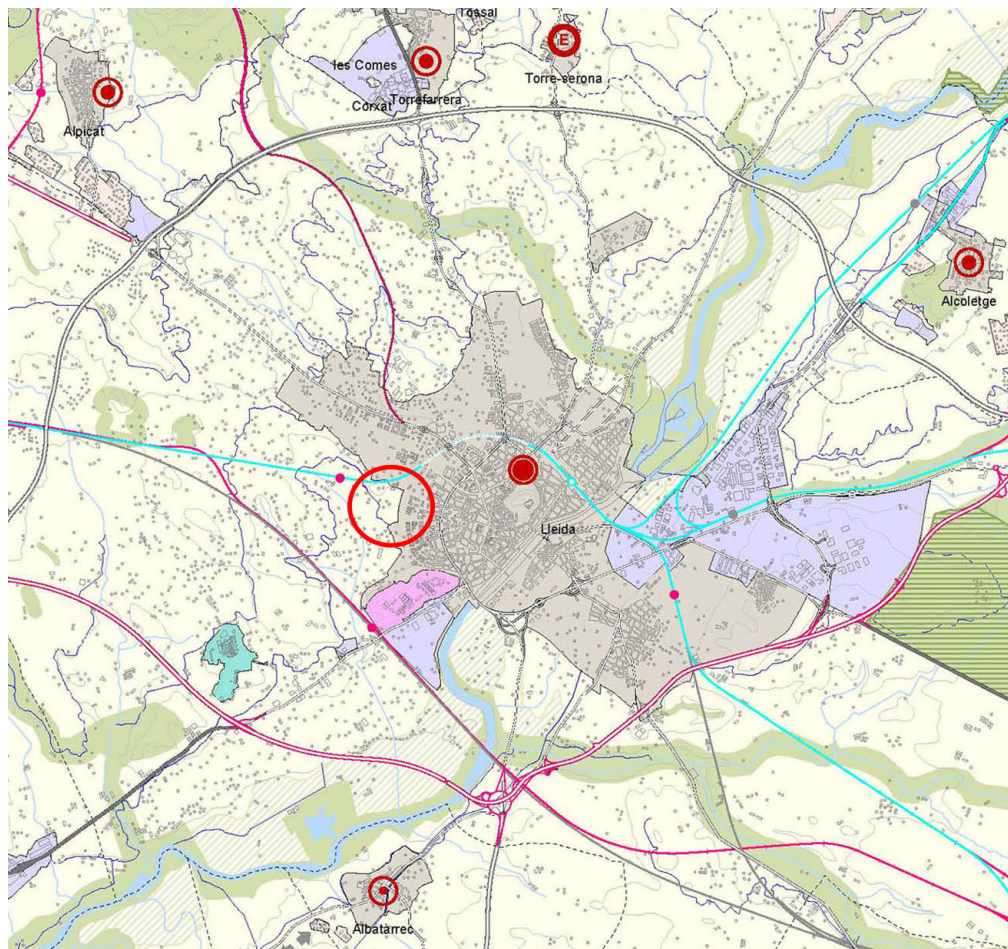
Segrià



06

Pla especial urbanístic del Parc urbà del Centre de Fauna Vallcalent a la partida de Vallcalent, número 63

PTPP



PGOUM - PV

Segrià

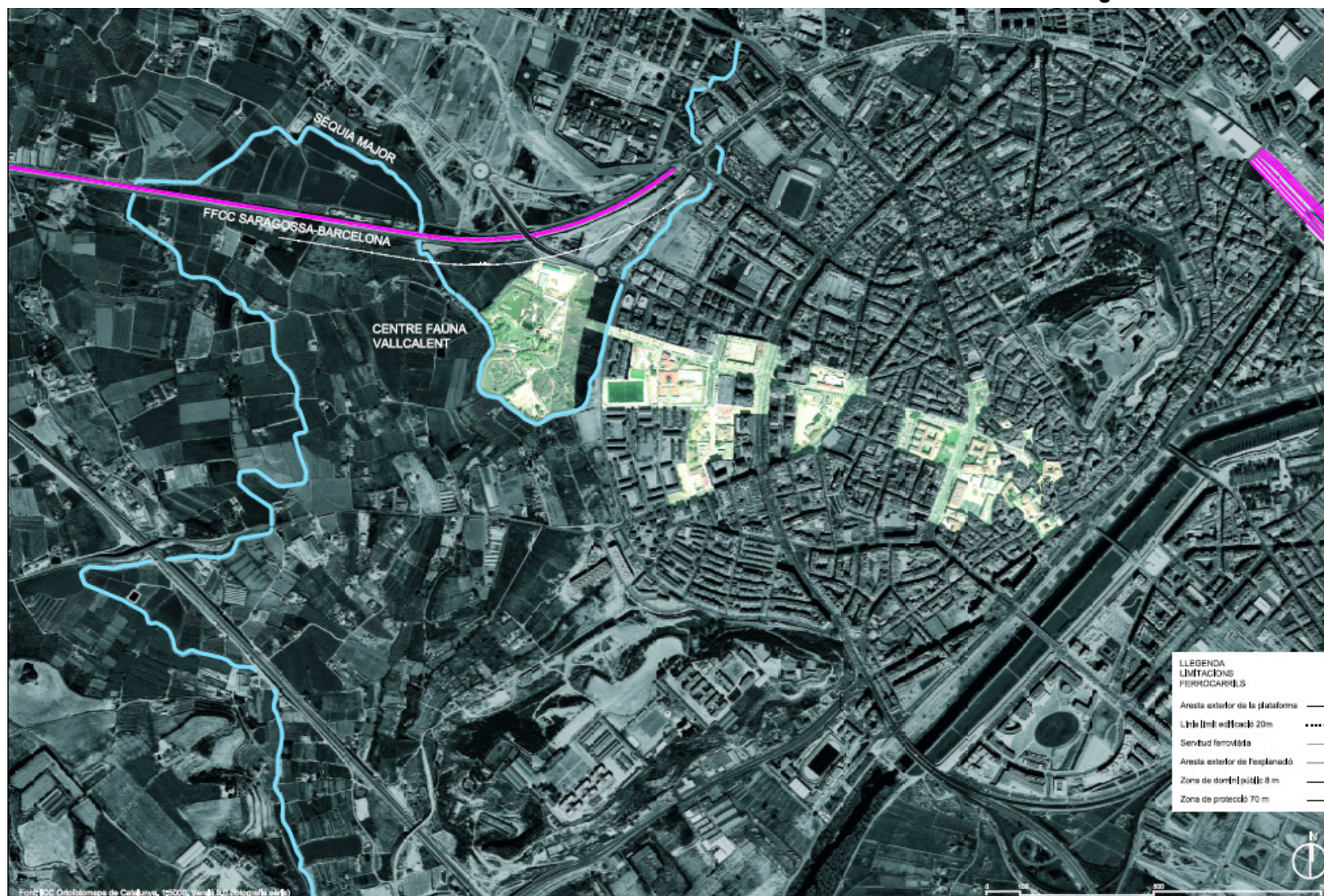


• Objecte

Ordenar el parc urbà destinat a centre de fauna

• Acord

Aprovació definitiva



06

Pla especial urbanístic del Parc urbà del Centre de Fauna Vallcalent a la partida de Vallcalent, número 63



LLEIDA

Àmbit sobre ortofoto



Zonificació

Segrià



06

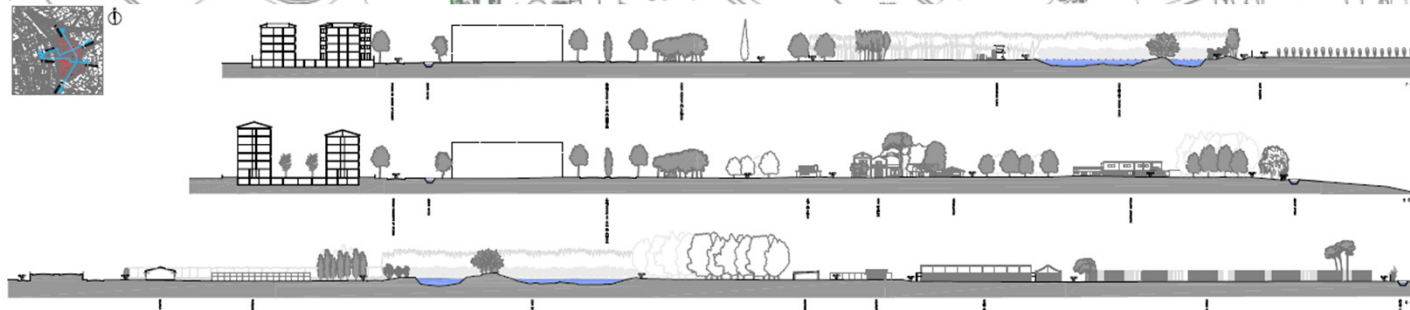
Pla especial urbanístic del Parc urbà del Centre de Fauna Vallcalent a la partida de Vallcalent, número 63

LLEIDA

Ordenació

Hàbitats

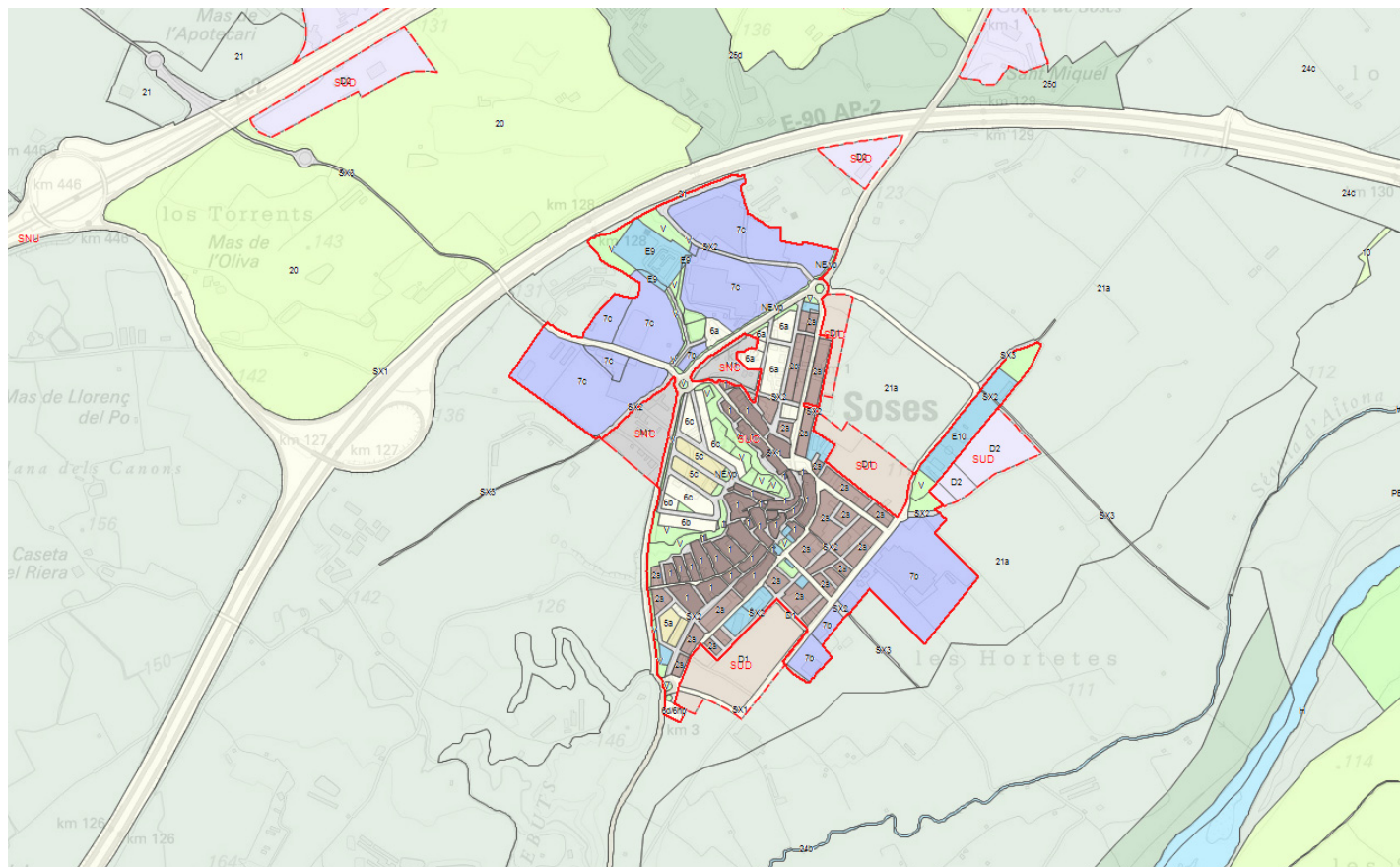
Segrià



CTULL

05 / desembre / 2017

Exp. 2014 / 54439 / L



• Objecte

Esmena d'errada material

• Acord

Correcció errada

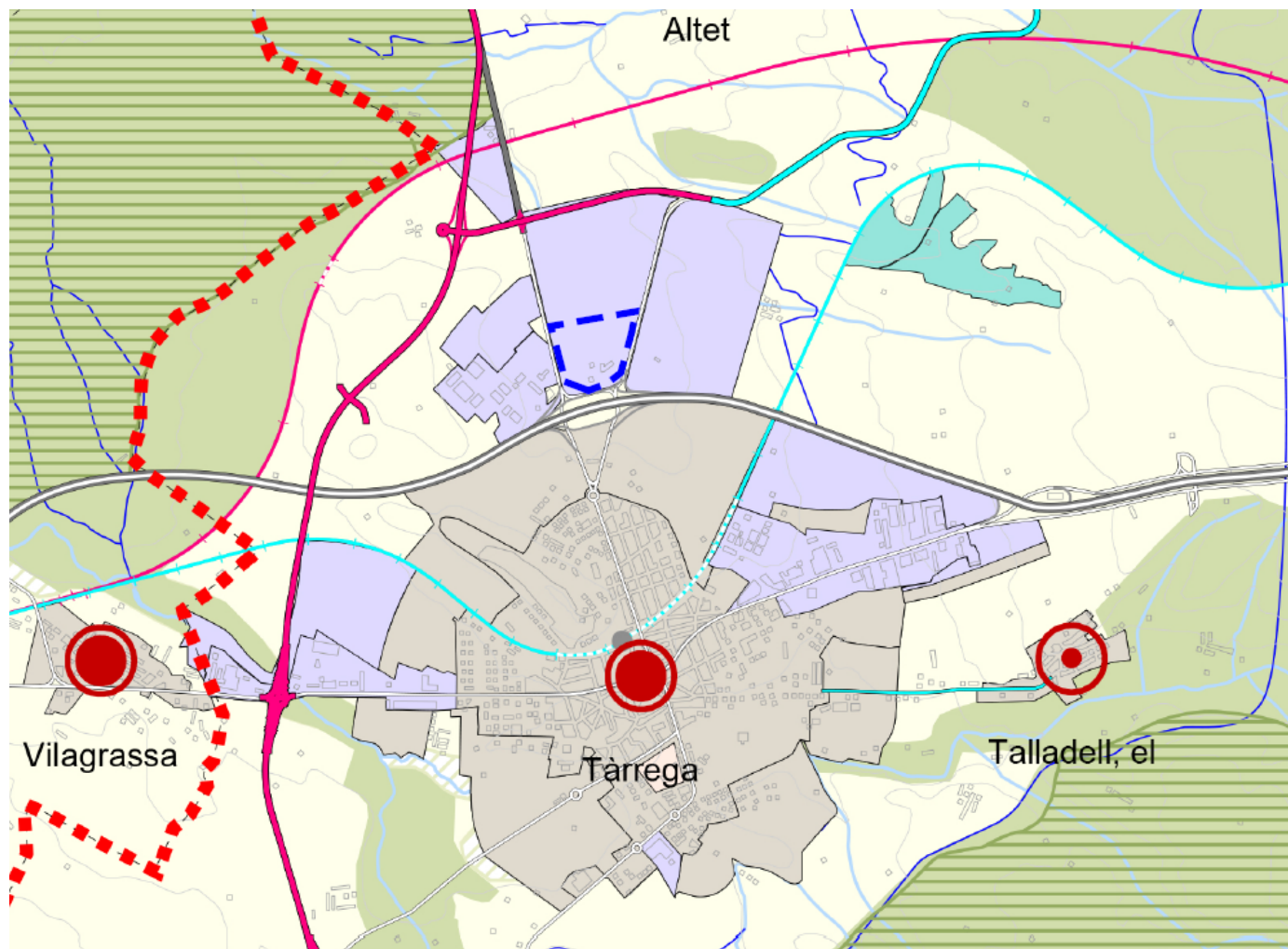
08

Modificació del Pla parcial urbanístic d'ús industrial anomenat Boscarró sud (SUD 17) articles 26 i 27

PTPP

TÀRREGA

Urgell



• Objecte

Canviar les condicions de senyalització exteriors i interiors a les parcel·les

• Acord

Informe favorable

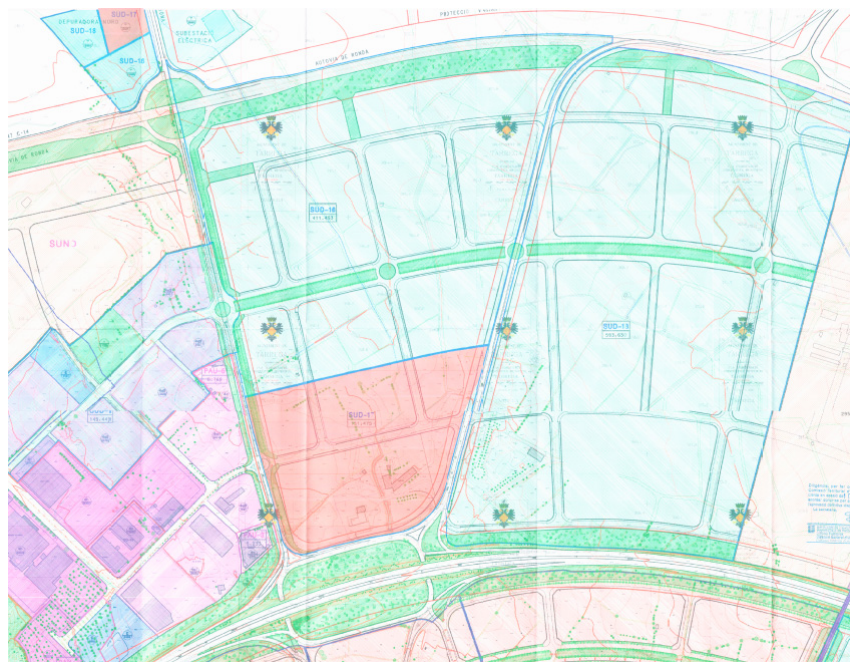
08

Modificació del Pla parcial urbanístic d'ús industrial anomenat Boscarró sud (SUD 17) articles 26 i 27

TÀRREGA

Urgell

PV - POUM



PPU SUD 17

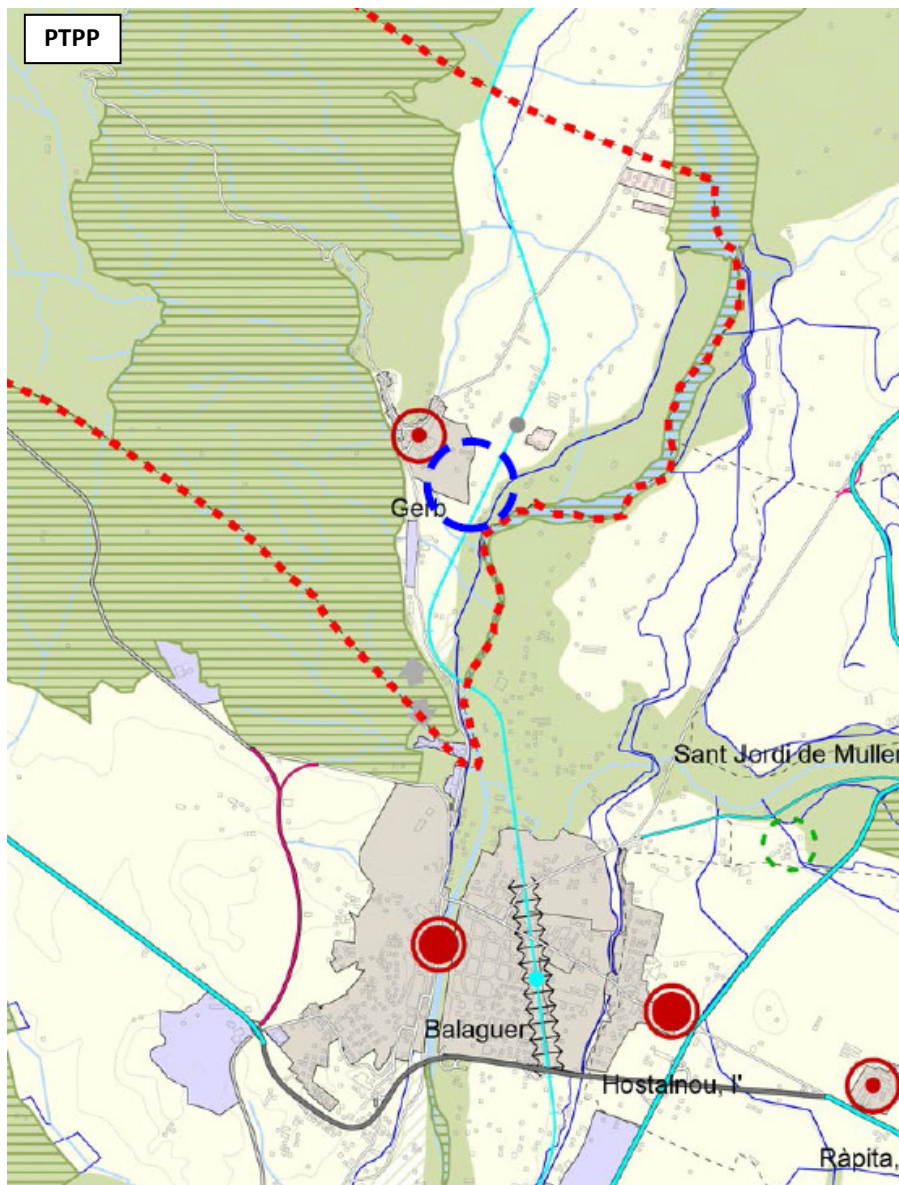


09

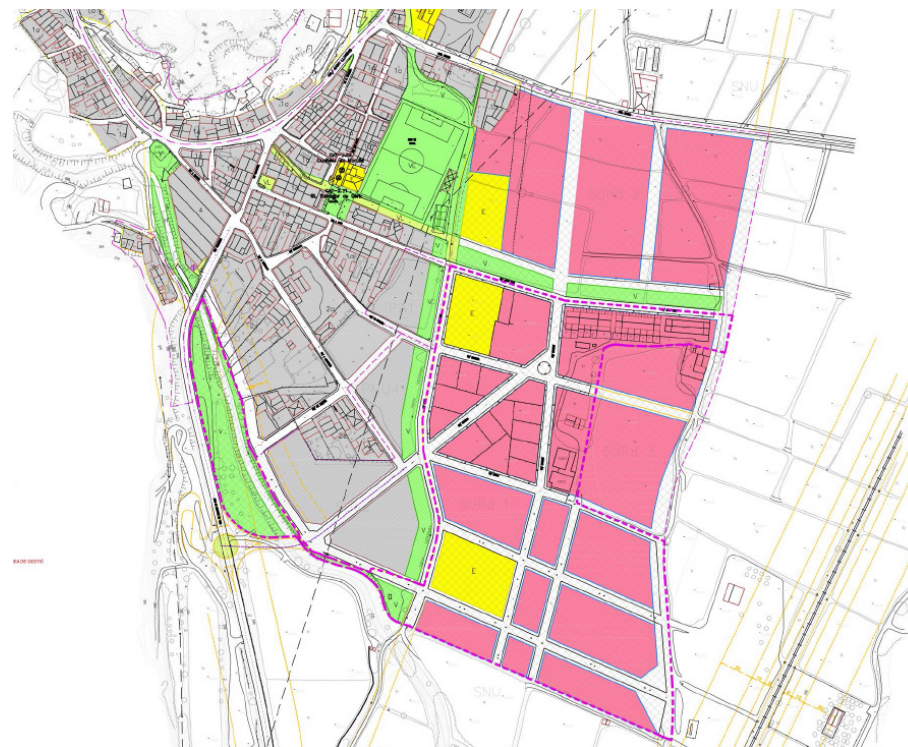
Modificació núm. 1 del PPU SURD-1 de Gerb referent a les xarxes d'aigües pluvials i residuals

OS DE BALAGUER

PTPP



POUM



Noguera

Objecte

Canviar el sistema de sanejament i la ubicació de l'EDAR

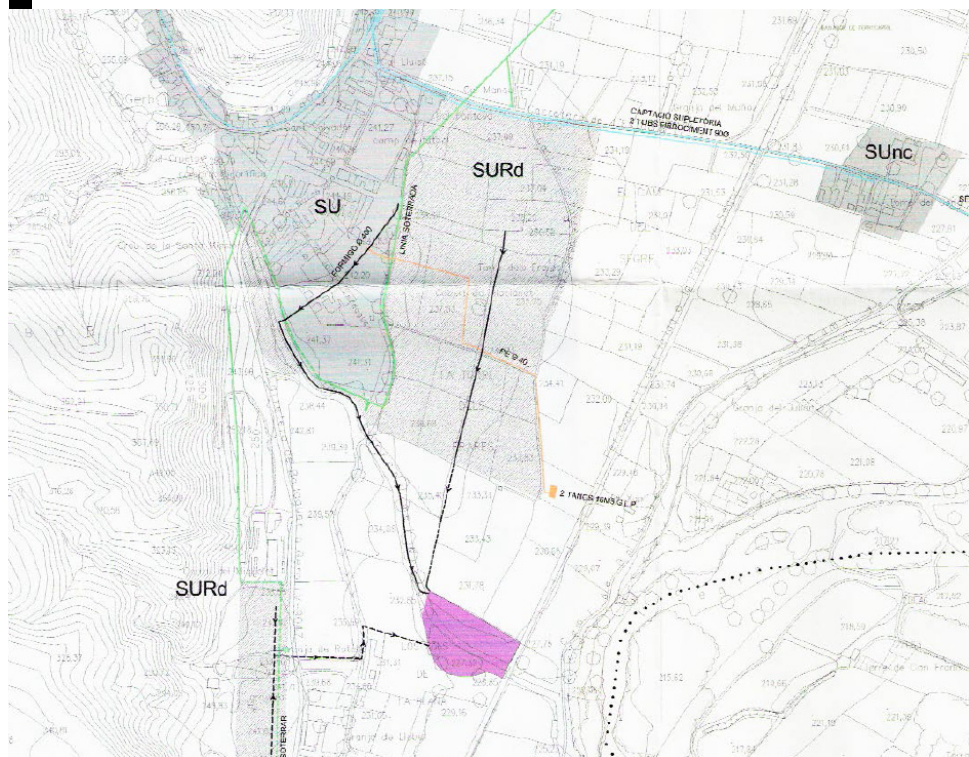
Acord

Donar conformitat

09

Modificació núm. 1 del PPU SURD-1 de Gerb referent a les xarxes d'aigües pluvials i residuals

POUM - Xarxes serveis



PV – Zonificació PPU



OS DE BALAGUER

Noguera

PV – Xarxa d'aigües residuals



PV – Xarxa d'aigües pluvials



Noguera

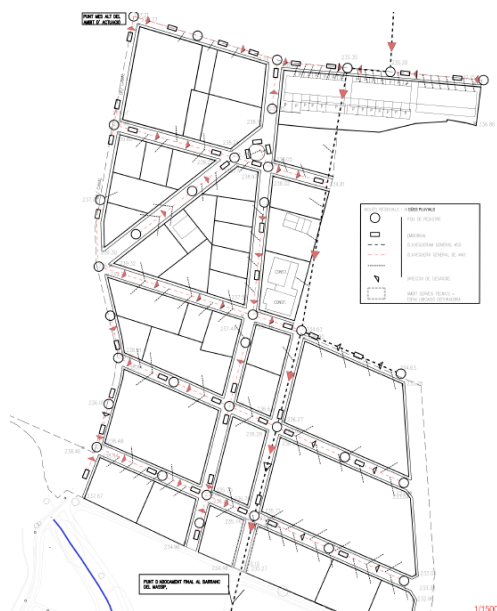
09

Modificació núm. 1 del PPU SURD-1 de Gerb referent a les xarxes d'aigües pluvials i residuals

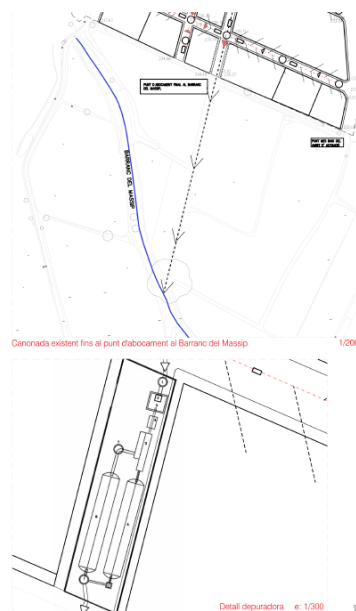
OS DE BALAGUER

Noguera

Proposta xarxa unitària



1/1500



1/200

Detall depuradora e: 1/300

Proposta ubicació EDAR



1/2000

Àmbit de la modificació - Àmbit ubicació depuradora soterrada



09

Modificació núm. 1 del PPU SURD-1 de Gerb referent a les xarxes d'aigües pluvials i residuals

OS DE BALAGUER

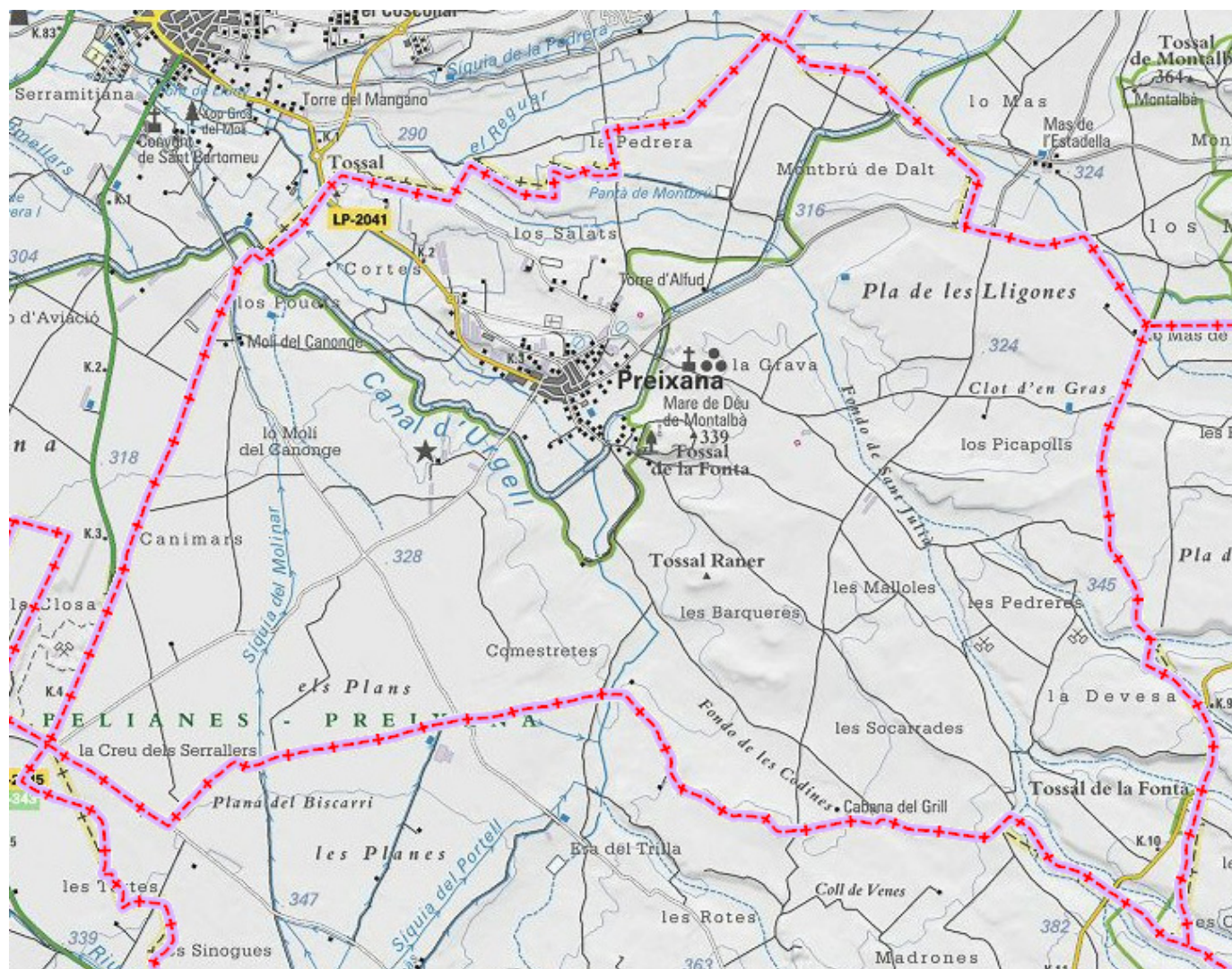
Noguera



Situació

PREIXANA

Urgell



• Objecte

Redacció del Pla d'ordenació urbanística municipal

• Acord

Aprovació definitiva

Sistema de Bellpuig



PREIXANA

Urgell

Sistema Bellpuig : municipis

Barbens
Belianes
Bellpuig
Ivars d'Urgell
Maldà
els Omells de na Gaia
Preixana
Valbona de les Monges
Sant Martí de Riucorb

***1 Dinàmiques de població**

Evolució de la població

Anys	1986	1996	2001	2010	2015		Evolució 2001-2015	Projecció	
Habitants	473	437	423	437	407	Preixana	-3,78%		
	9.107	8.849	9.006	9.904	9.751	S.U. Bellpuig	8,27%		

***2 Dinàmiques econòmiques**

Ritmes construcció d'habitatges (acabats) al municipi	Σ 1999-2002	Σ 2003-2006	Σ 2007-2010	Σ 2011-2014	Mitjana 2002-2007	Mitjana 2008-2014
Font: visats Col·legi Arquitectes tècnics	9	11	7	2	2	1
Estoc d'obra nova	Σ 2007 a 2013	estoc / 1000 habitants	(mitjana de Catalunya 10,5)			
Font: Col·legi de registradors de la propietat	1.171	31,7	Urgell			
Transaccions / Compravenda habitatge nou.	Σ 2004-2007	Σ 2008-2011	Σ 2012-2015	Total		
Font: Ministerio de fomento	0	2	0	2		
Parc d'habitatge municipi	principal	secundari	vacant	Total		
Font: cens 2011	144	0	81	225		
Hisendes Municipals	Inversió municipal	Fonts de finançament de la Inversió municipal €				
Inversió	€	Estalvi net corrent	Transferències capital	Alienació inversions	Nou endutament	
Mitjana anys 2012/2013/2014	122.115,03	174.083,72	90.145,84	261,67	159.911,29	
Capacitat d'endeutament	Deute Viu C a 31/12/14	Ingressos Corrents	Rati DVC (%)			
	248.688,02	538.862,73	46,15%			

* 3 Capacitat d'acollida del sistema urbà

Àmbit: Bellpuig

9 Municipis

Barbens, Belianes, Bellpuig, Ivars d'Urgell, Maldà, els Omells de na Gaia, Preixana, Vallbona de les Monges, Sant Martí de Riucorb

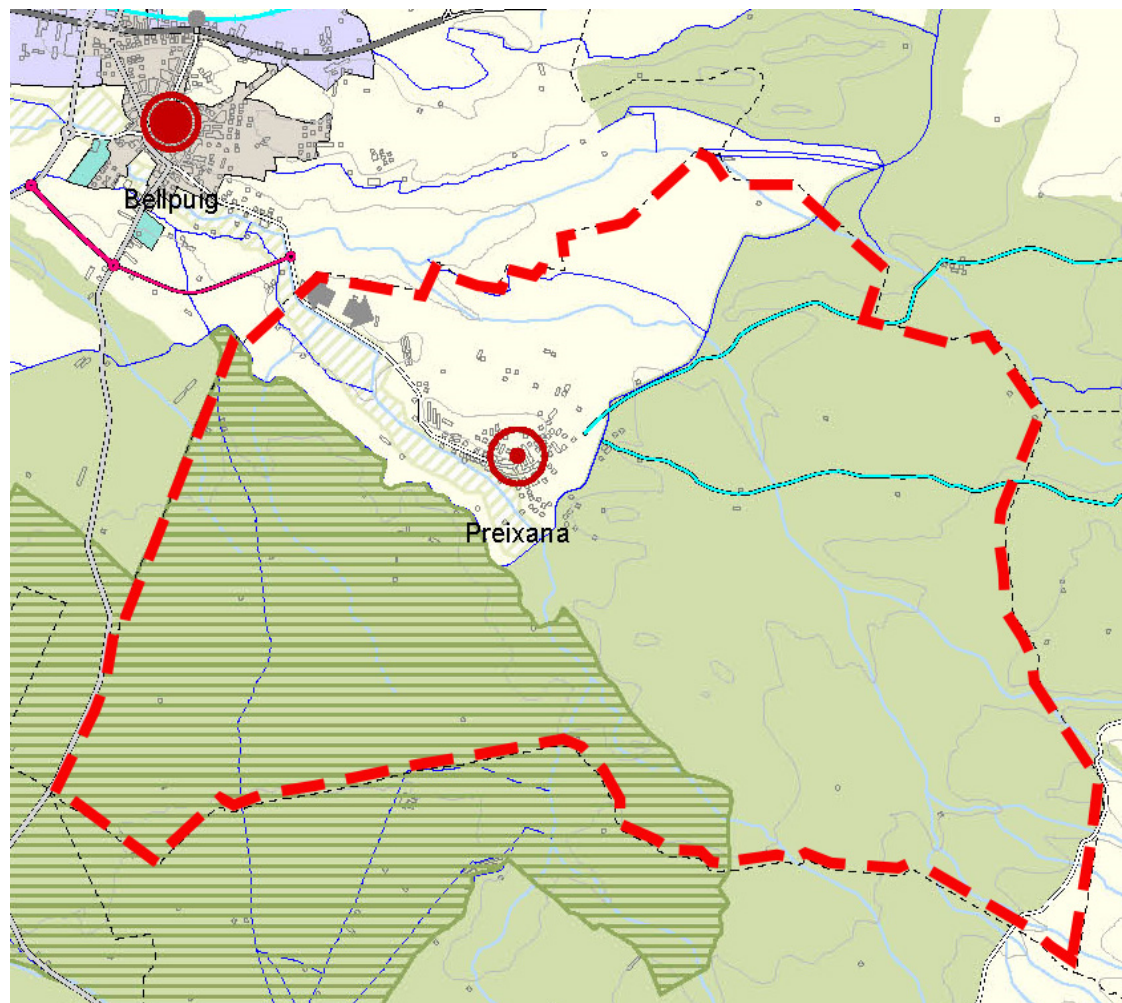
Residencial

Residencial	Núm sectors	%	Sòl brut	%	Habitatges	%	
Construït	0	0,0%	0,00	0,0%	0	0,0%	Preixana
Pendent construir	3	100,0%	1,86	100,0%	41	100,0%	
Construït	0	0,0%	6,60	6,2%	272	6,2%	S.U. Bellpuig
Pendent construir	42	100,0%	100,21	93,8%	4.107	93,8%	
Activitat Econòmica	Núm sectors	%	Sòl brut	%	Sostre m²	%	
Construït	0		0,00		0		Preixana
Pendent construir	0		0,00		0		
Construït	4	26,7%	17,59	11,0%	115.316	11,7%	S.U. Bellpuig
Pendent construir	11	100,0%	141,69	89,0%	869.477	88,3%	

Només àmbits en sòl urbà no consolidat i en sòl urbanitzable delimitat



* MUC versió 1/07/2014

**Sistema d'Espais oberts:**

sòl de protecció preventiva al nord, sòls de protecció especial secans Belianes-Preixana al sud del canal d'Urgell i sòl de protecció territorial per risc d'inundació del riu Corb

Sistema d'assentaments :

estratègia de creixement moderat (30%)

Sistema d'infraestructures :

no hi ha previsions

Ortofoto del terme municipal

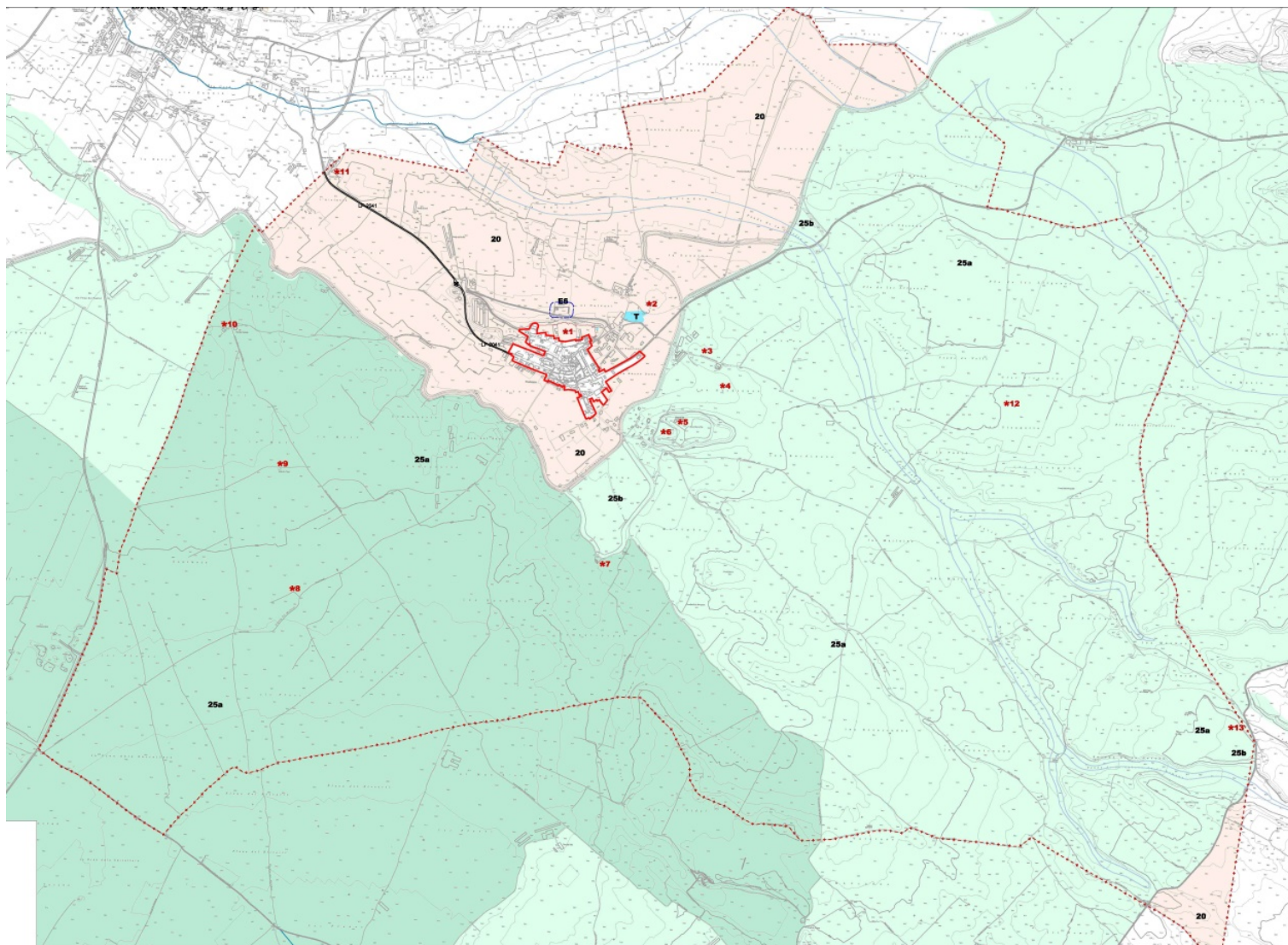


Preixana



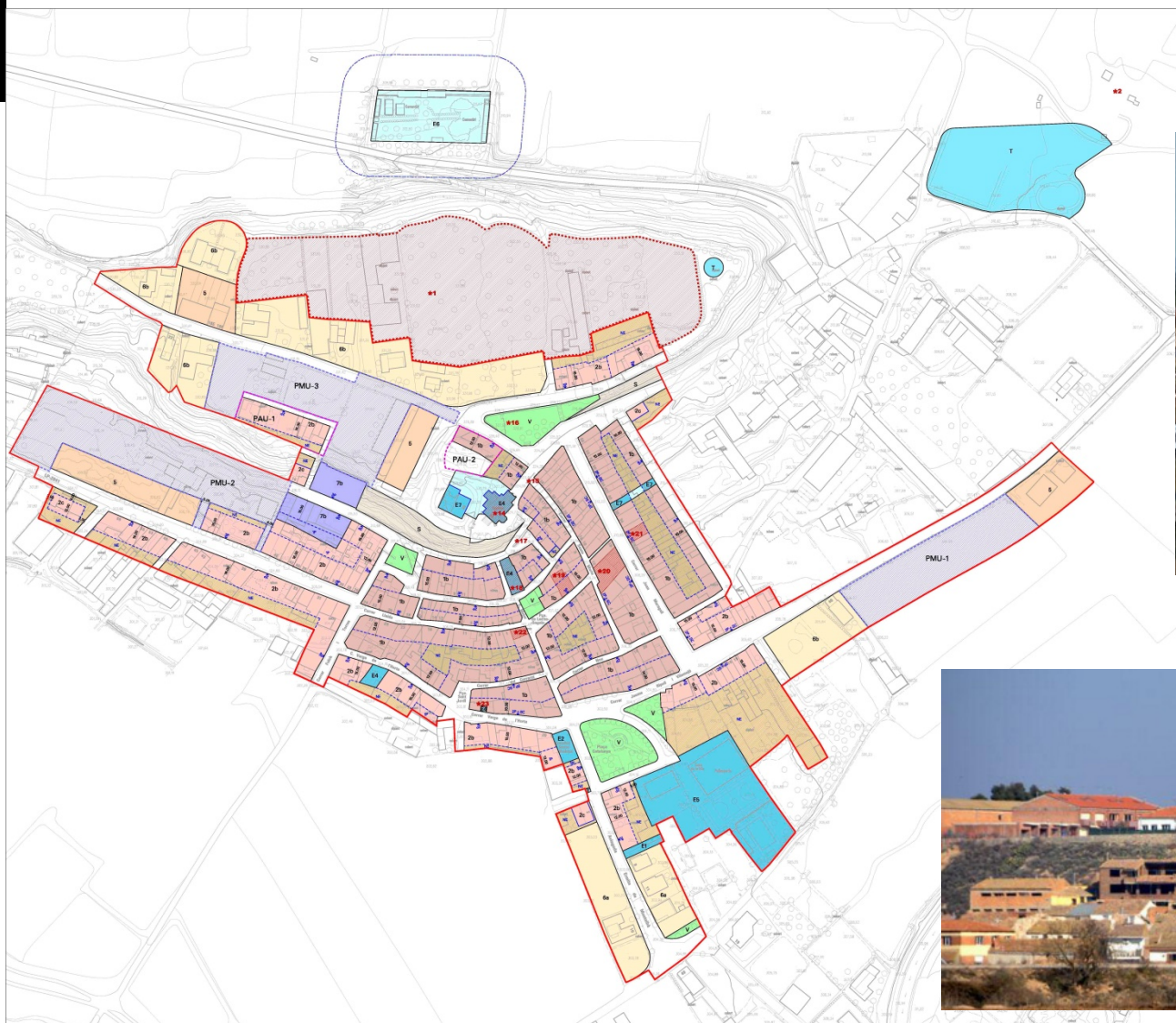
PV. Normes de planejament urbanístic. Municipis de Ponent

Urgell



Ortofoto del nucli de Preixana





Planejament vigent NPU - Normes de planejament urbanístic Data A.D. 18/02/2015 Data Vigència 10/06/2015

Distribució de sòl	Sup. Ha	%		Sup. Ha	%
SÒL URBÀ	13,93	0,7%	SUC	12,07	86,6%
			SNC	1,86	13,4%
SÒL URBANITZABLE	0,00	0,0%	SUD	0,00	
			SND	0,00	
SÒL NO URBANITZABLE	2.120,83	99,3%			
TOTAL	2.134,76	100,0%			

Habitatges buits (SUC) 81 Hab

	Desenvolupats	No desenvolupats
Nombre de sectors i polígons		
Potencial d'habitatges (Hab)		
Potencial d'activitat econòmica (Ha)		

IV. Planejament a tràmit

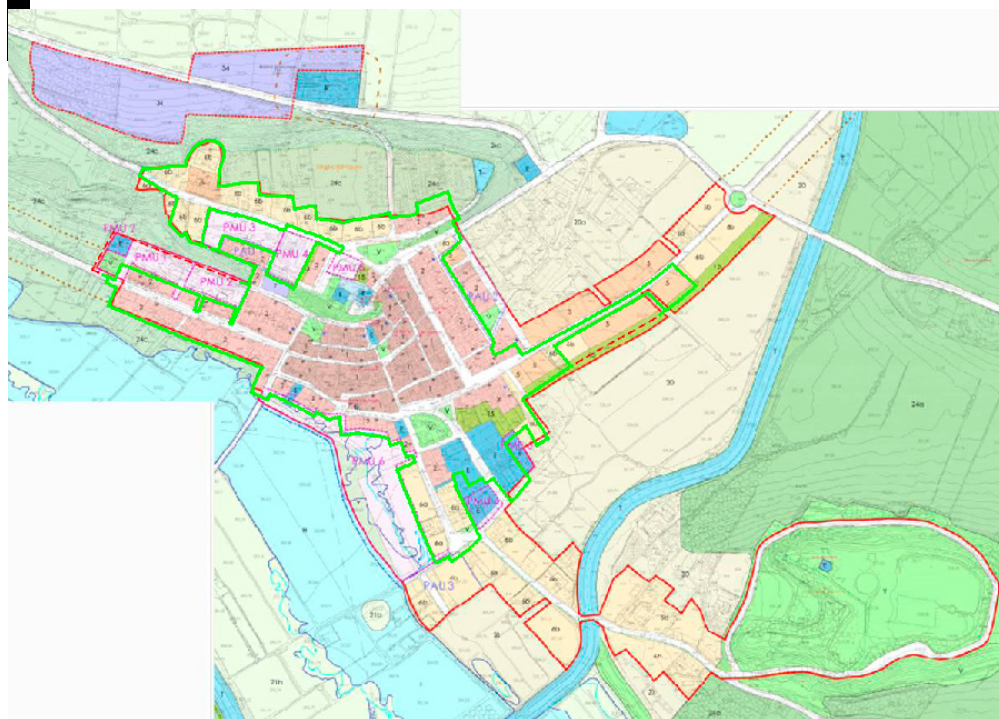
Estratègies principals

- Regulació i ordenació teixits existents
- Nous creixements en continuïtat
- Aportació sòl per usos productius
- Protecció recursos naturals i culturals

	Sup. Ha	%		Sup. Ha	%	Residencial				Sectors de desenvolupament				Activitat econòmica			
						Núm	Sup. Ha	Hab.	Densitat m.		Núm	Sup. Ha	sostreAE m²	sòl net			
SÒL URBÀ	21,05	1,0%	SUC	18,62	88,5%	3	0,91	25	27,47	PAUs	0	0,00	0,00	0,00			
			SNC	2,43	11,5%	5	2,30	114	49,57	PMUs	0	0,00	0,00	0,00			
SÒL URBANITZABLE	3,03	0,1%	SUD	0,00	0,0%	0	0,00	0		SUDs	0	0,00	0,00	0,00			
			SND	3,03	100,0%	0	0,00	0		SUNDs	1	3,03	15.162,00	25.776,28			
SÒL NO URBANITZABLE	2.111,96	98,9%				9	3,21	139	43,30		1	3,03	15.162,00	25.776,28			
TOTAL	2.136,04	100,0%															
														Potencial d'habitatges		139 habt	
														Potencial d'habitants (x 2,8)		389,2 hab	

Antecedents

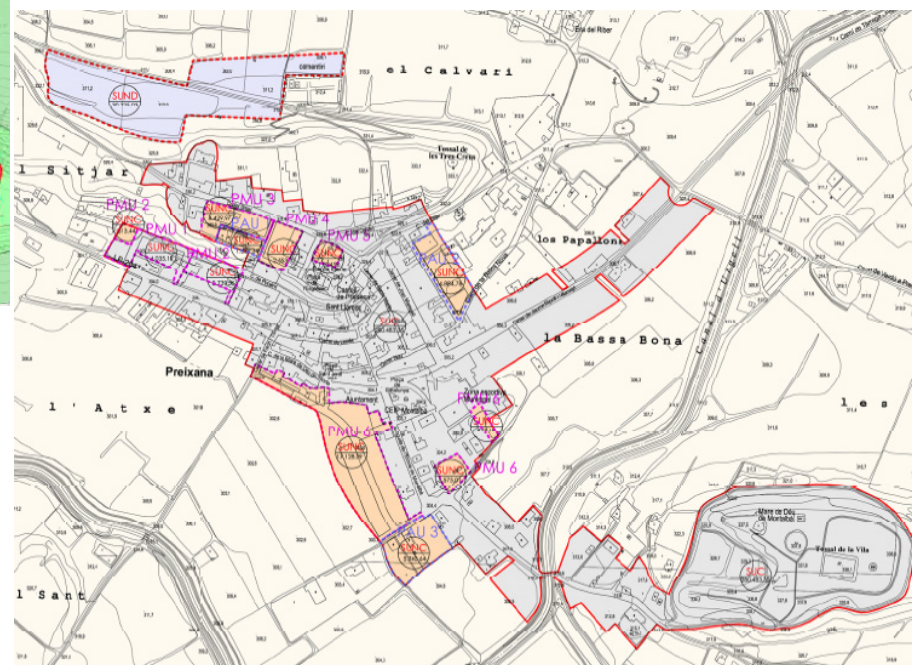
Aprovació provisional 2015

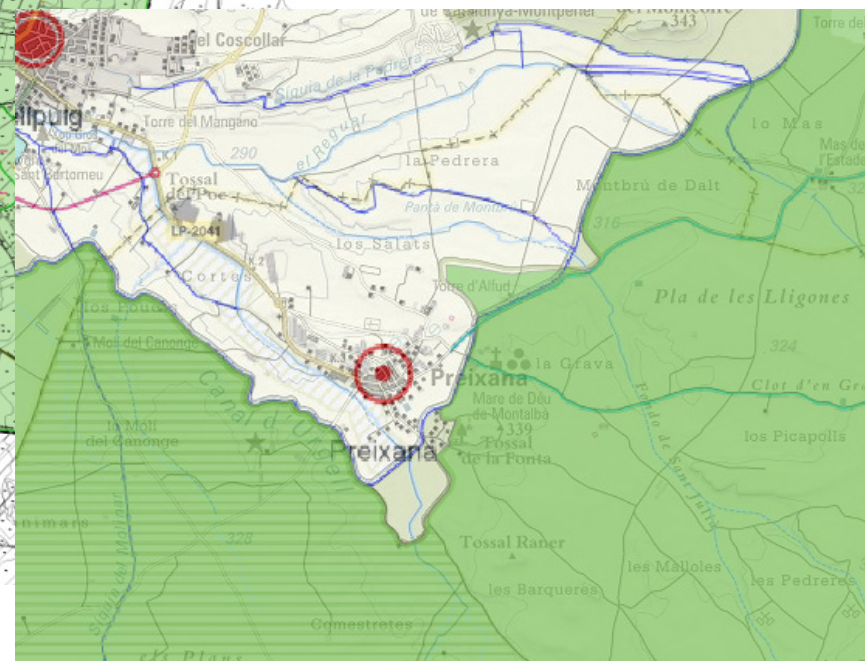
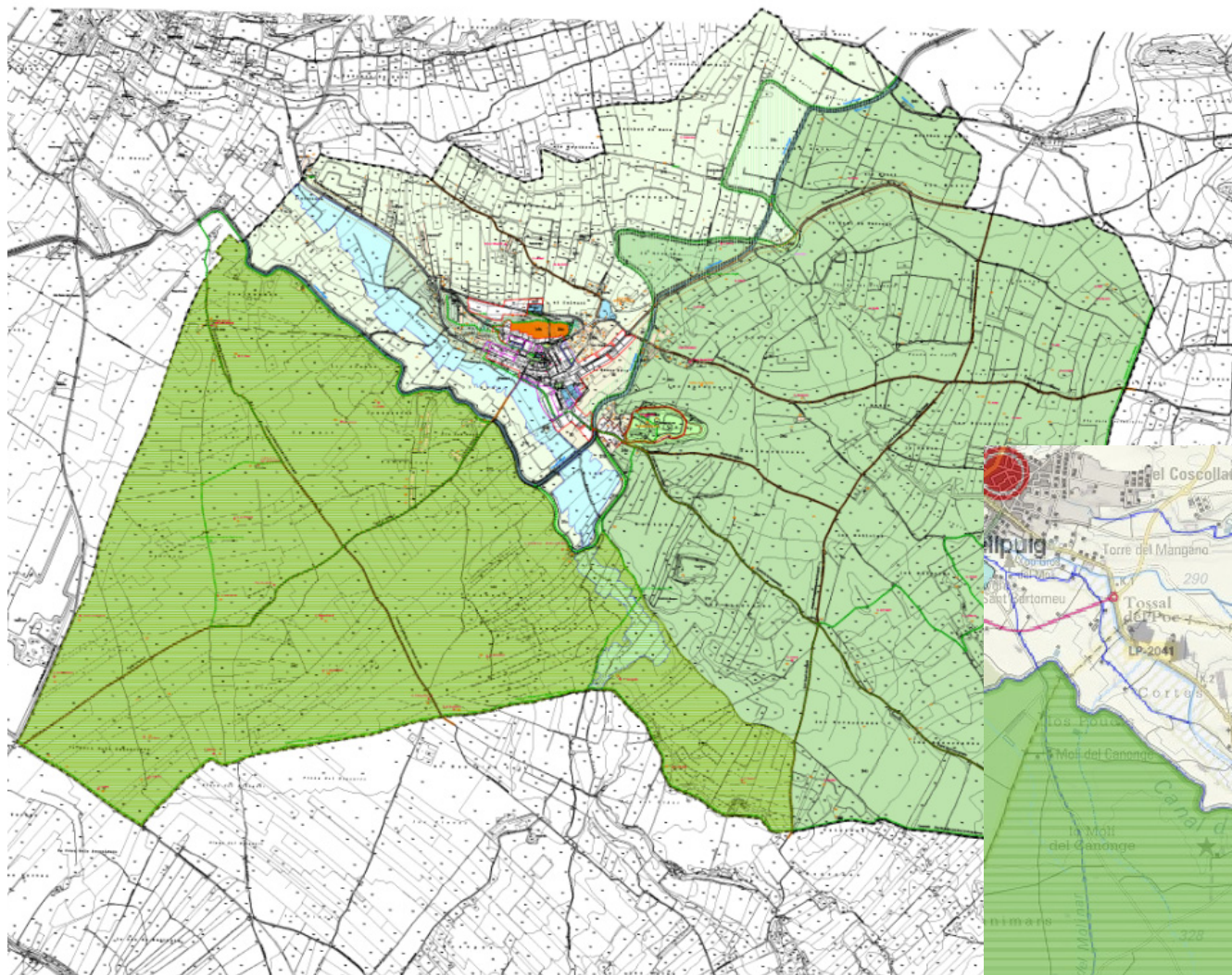


PREIXANA

Urgell

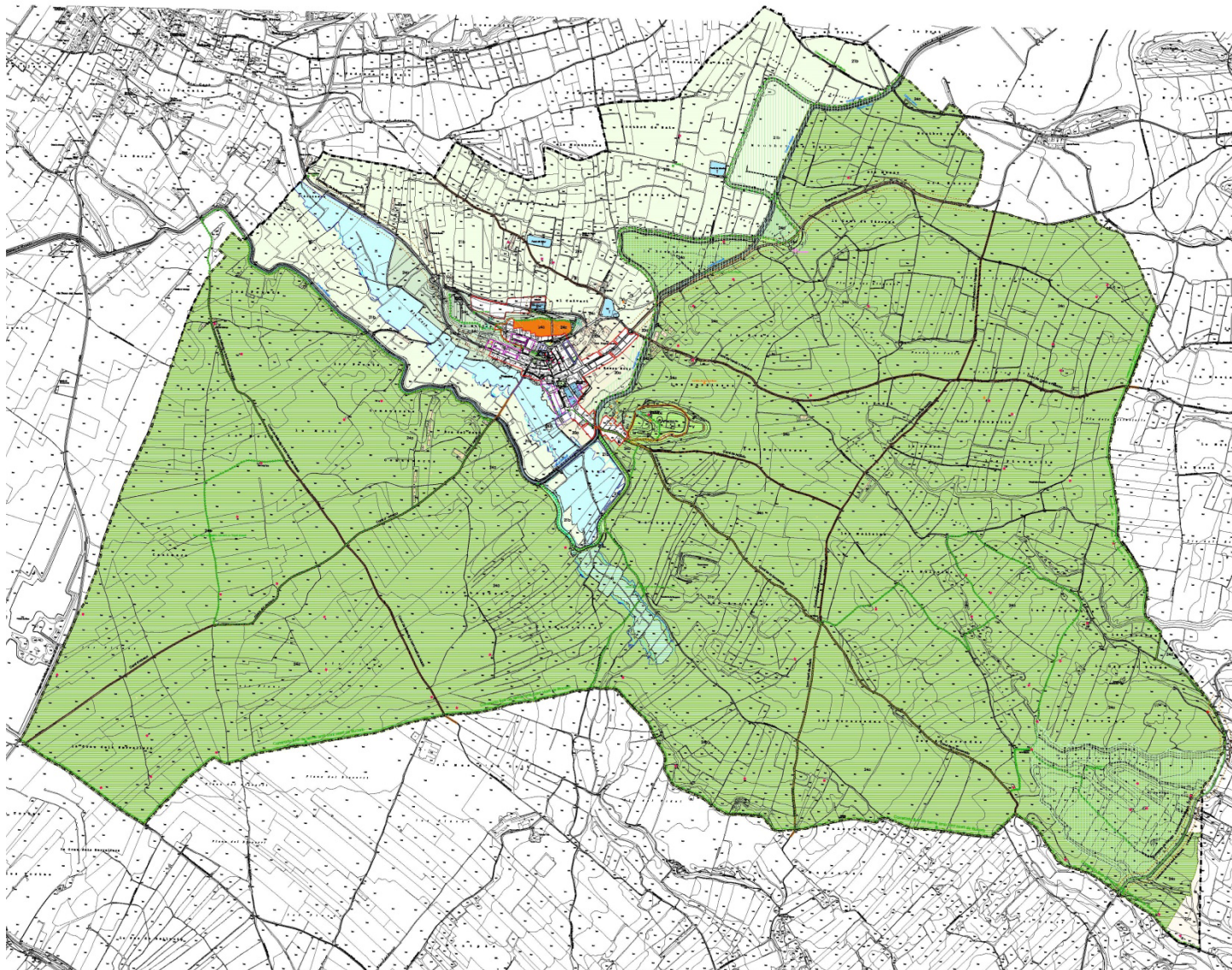
	sostre	habitatges
PAU 1	2.333 m2st	18
PAU 2	4.021 m2st	32
PAU 3	2.817 m2st	6
PMU 1	2.825 m2st	22
PMU 2	2.347 m2st	18
PMU 3	2.401 m2st	19
PMU 4	1.787 m2st	14
PMU 5	717 m2st	3
PMU 6	11.722 m2st	81
Total		213





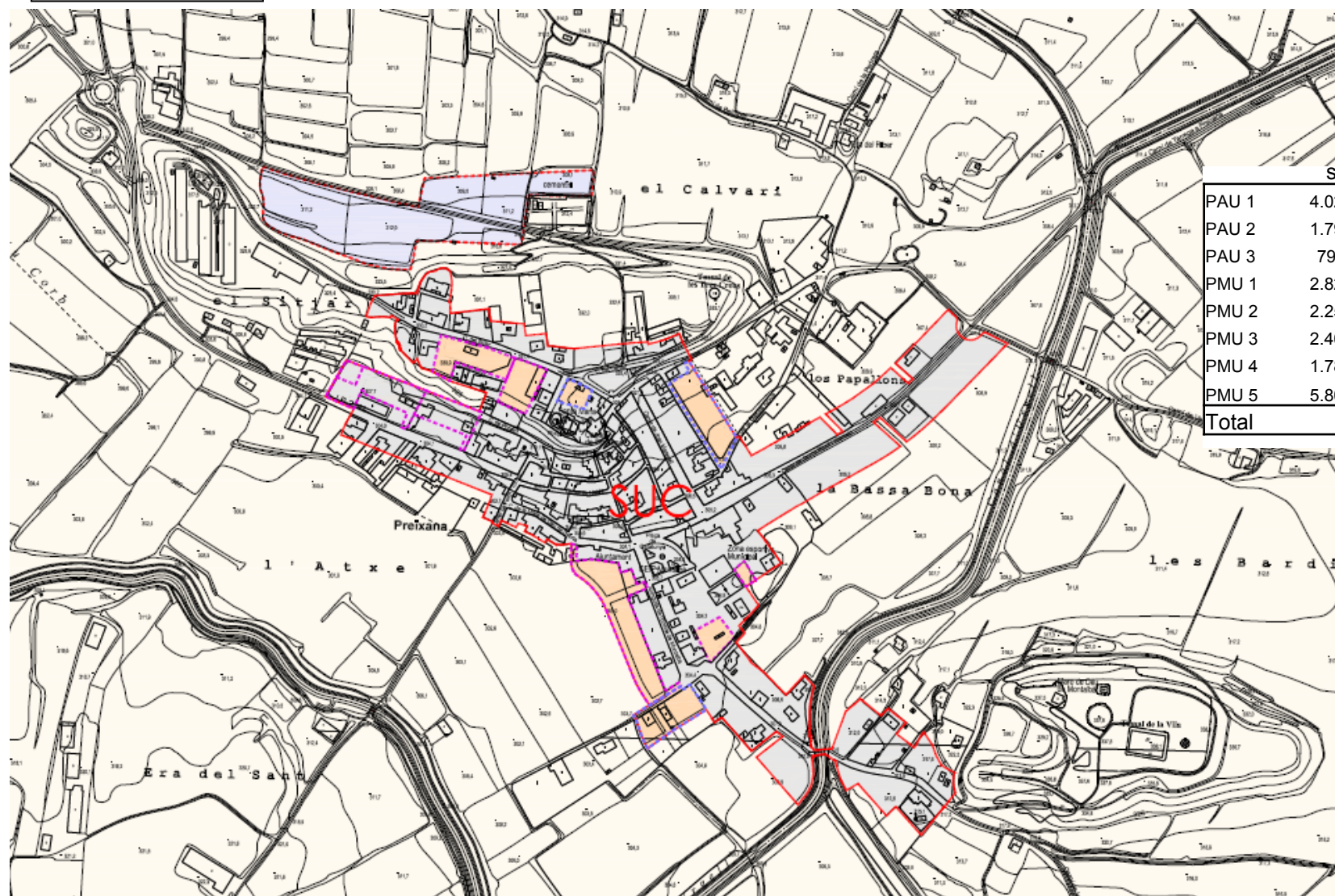
Planejament proposat

Urgell



Planejament proposat

Urgell

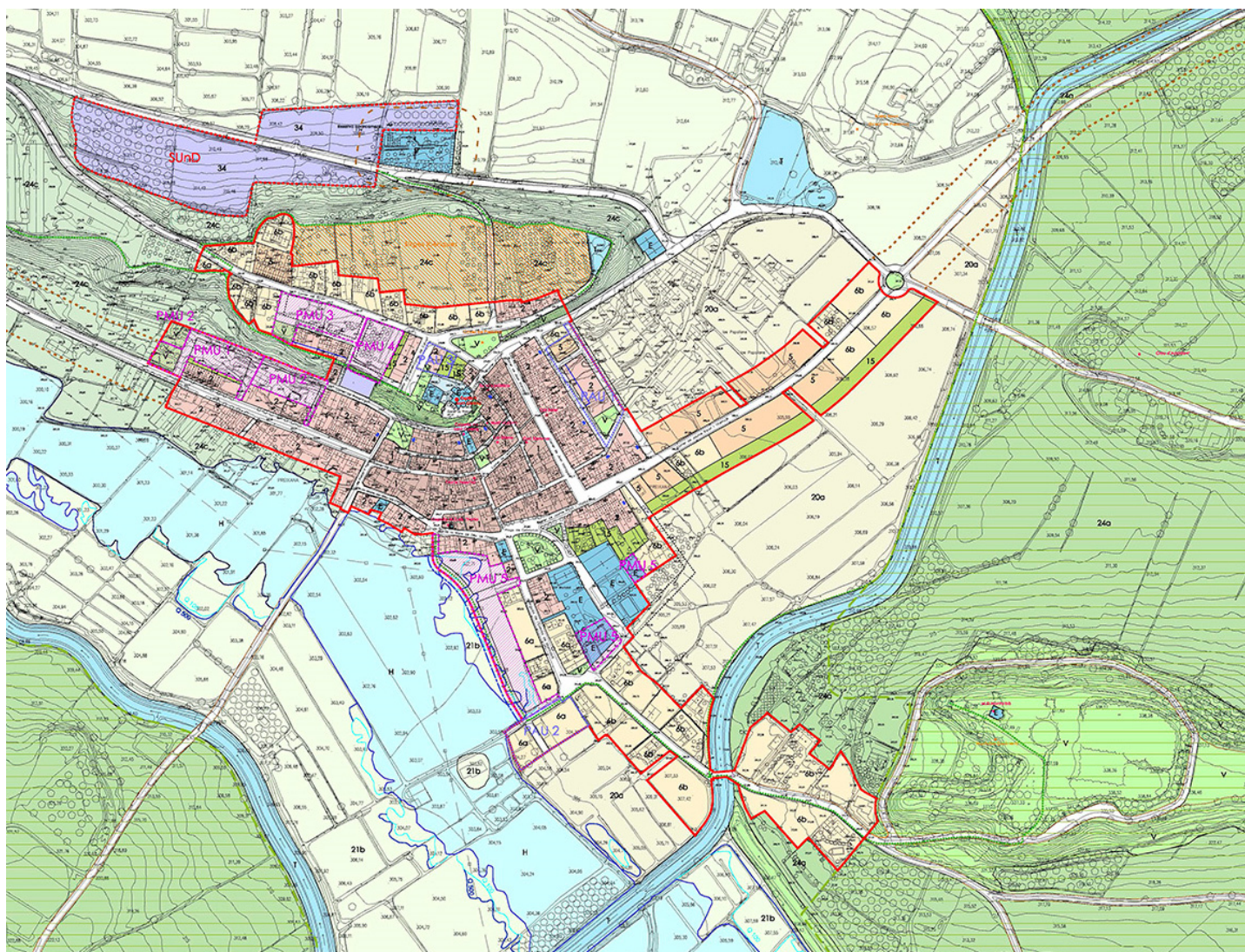


sostre habitatges

PAU 1	4.021	m2st	16
PAU 2	1.795	m2st	6
PAU 3	799	m2st	3
PMU 1	2.824	m2st	22
PMU 2	2.259	m2st	19
PMU 3	2.400	m2st	19
PMU 4	1.787	m2st	14
PMU 5	5.800	m2st	40
Total			139

Urgell

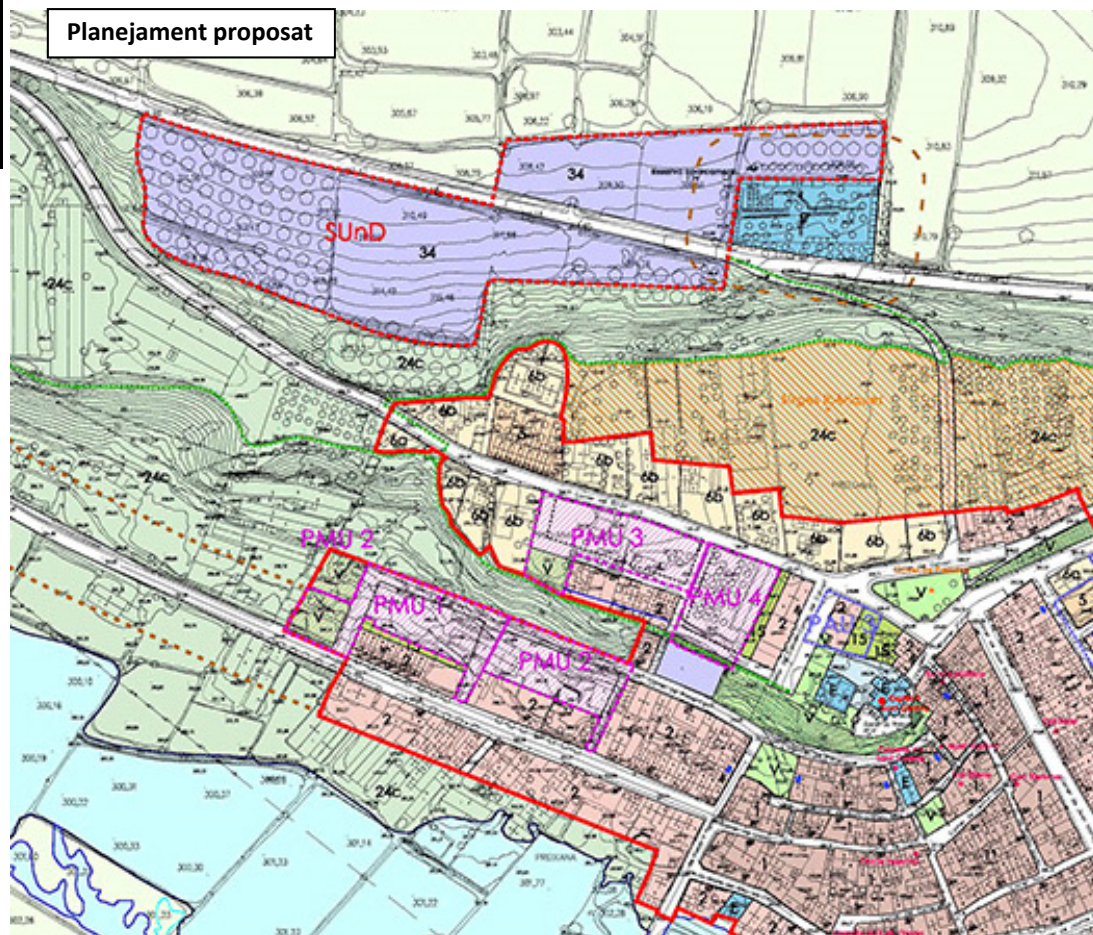
Planejament proposat



10•


Pla d'ordenació urbanística municipal

Planejament proposat



PREIXANA

Urgell

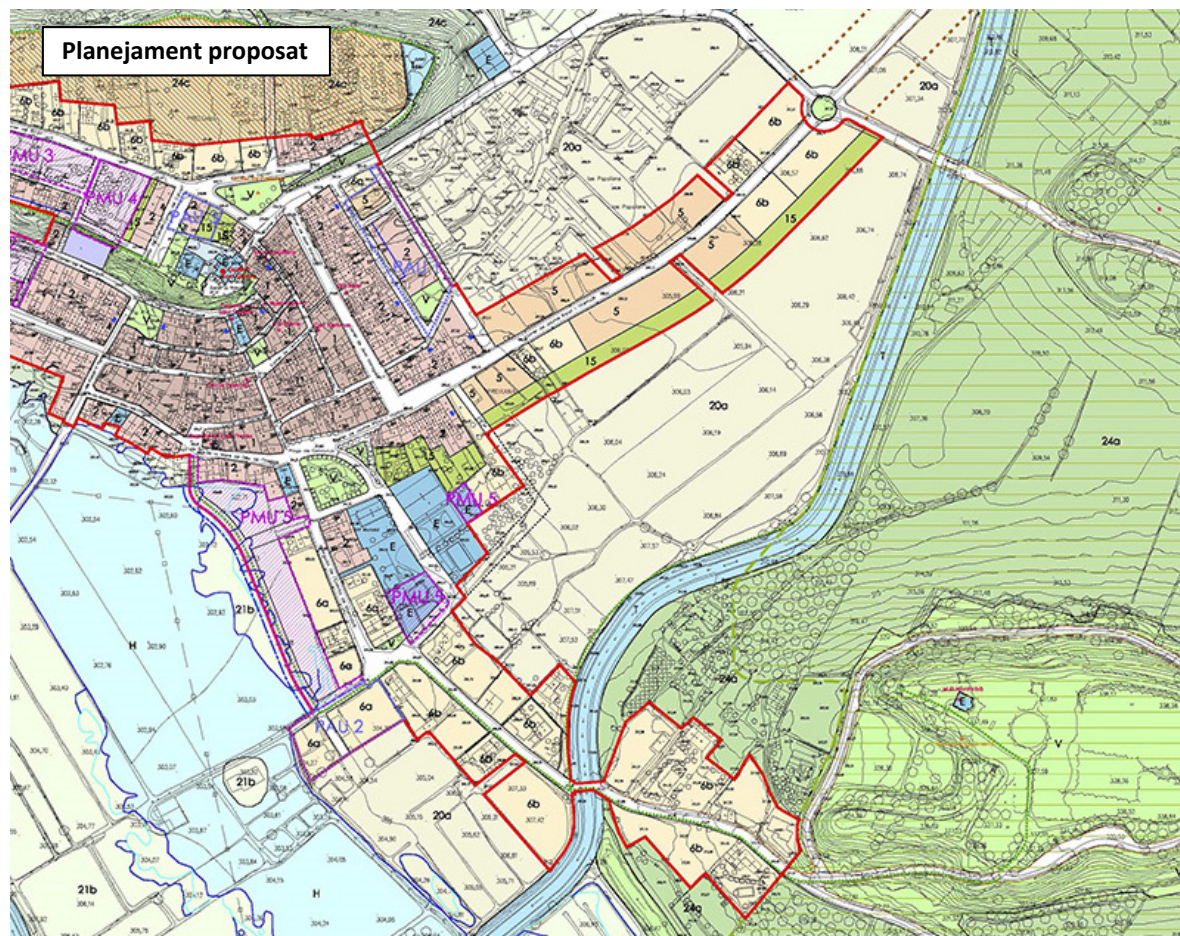


10•

Pla d'ordenació urbanística municipal

PREIXANA

Urgell



CTULL

05 / desembre / 2017

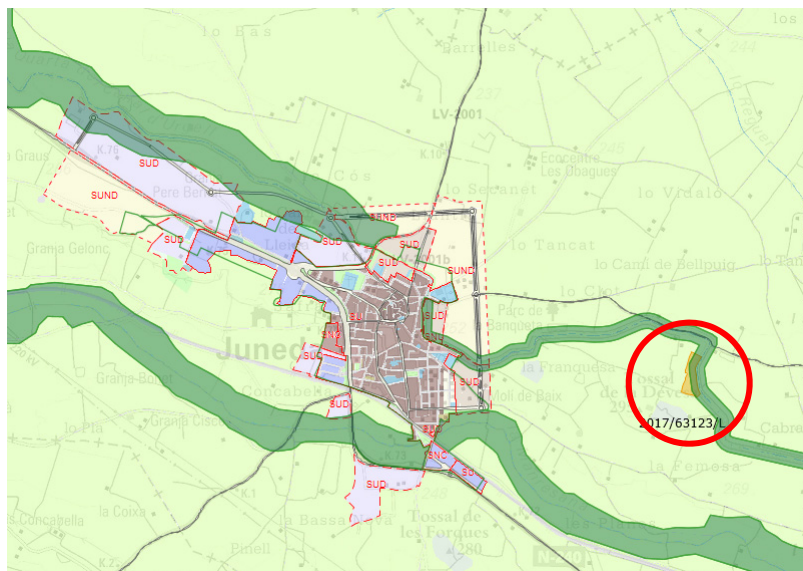
Exp. 2013 / 52411 / L

12

Ampliació d'una explotació porcina situada al polígon 9, parcel·les 270 i 268

JUNEDA

MUC



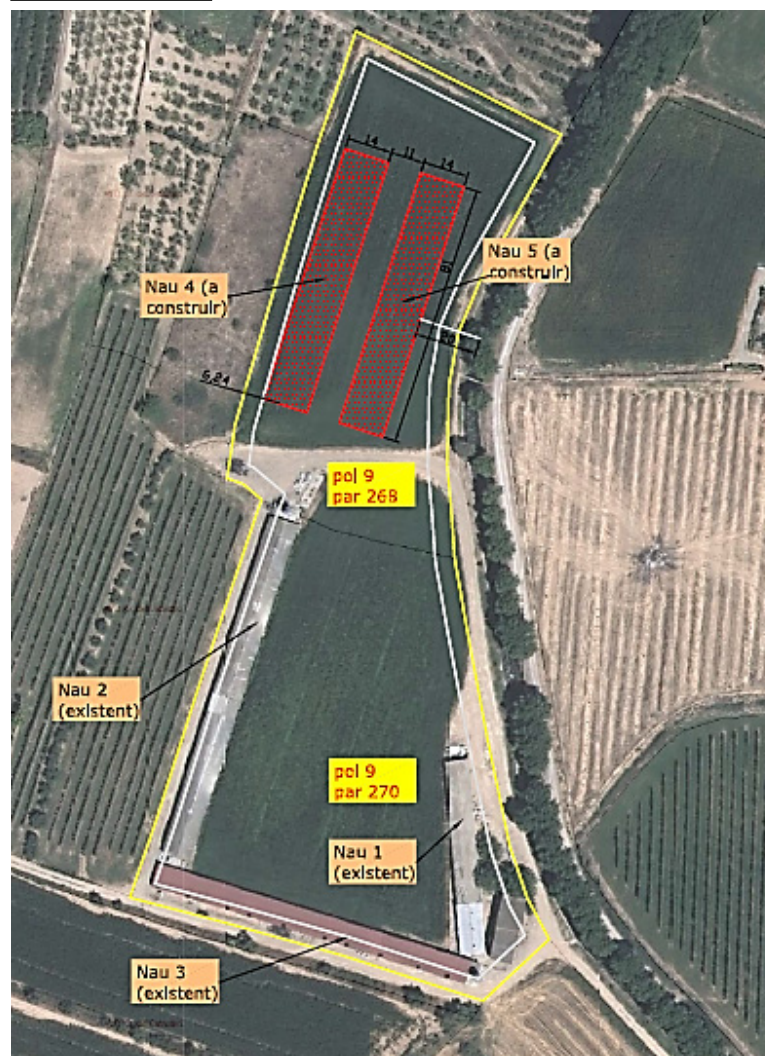
Estat actual



Proposta



Planta general



Garrigues

Acord

Informe favorable

CTULL

05 / desembre / 2017

Exp. 2017 / 63123 / L

13

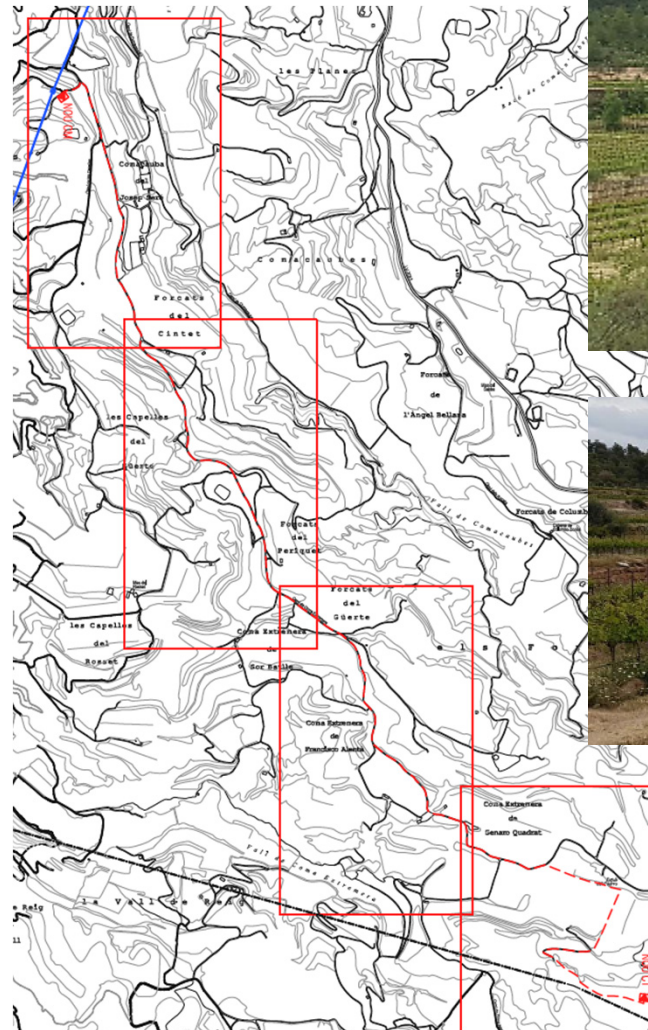
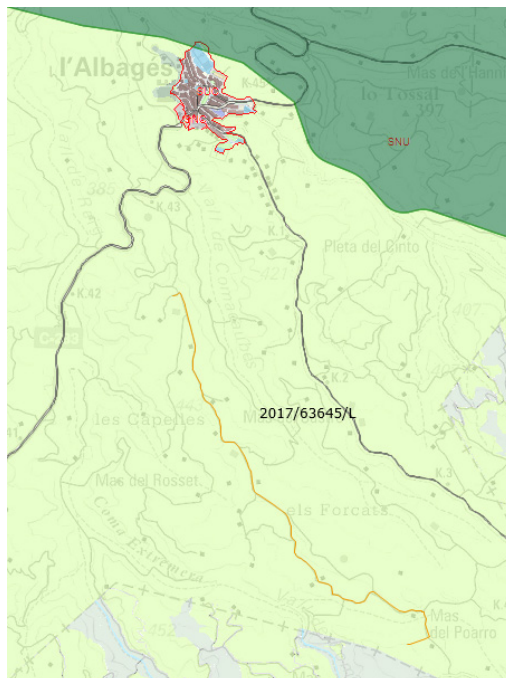
Construcció d'un centre de lliurament, protecció i mesura elèctrica situat al polígon 4, parcel·la 60; la línia alimentadora subterrània (25kV)L/4PILARS i un centre de transformació situat al polígon 4, parcel·la 182

L'ALBAGÉS

Garrigues

MUC

Traçat línia



Acord

Aprovació projecte

14

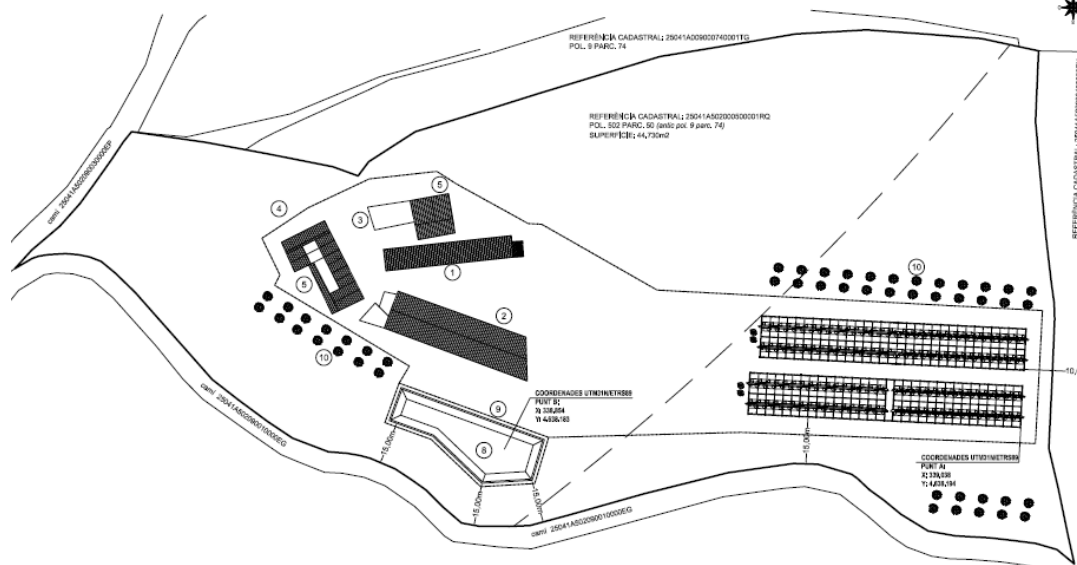
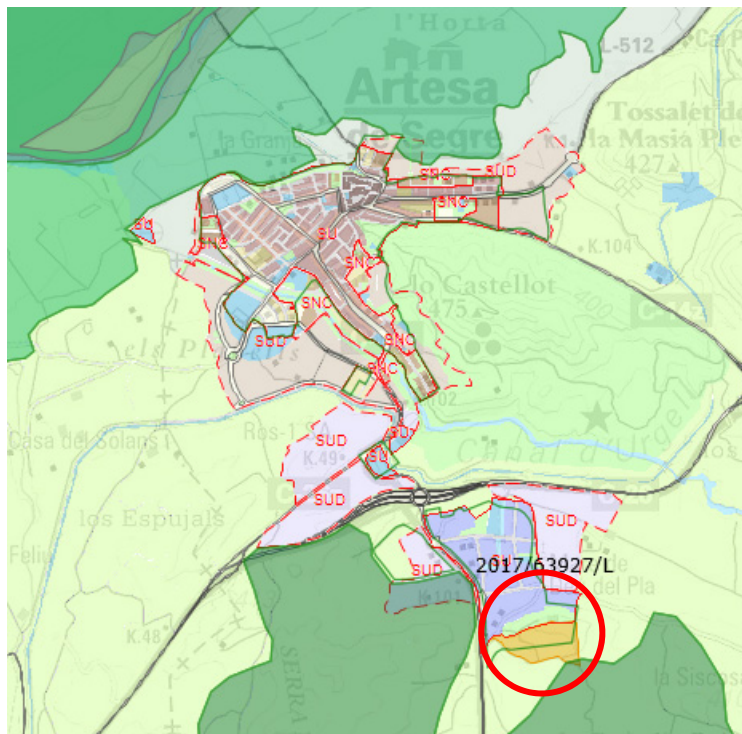
Ampliació d'explotació porcina situada al polígon 502, parcel·la 50

MUC

Planta general

ARTESA DE SEGRE

Noguera



Acord

Informe favorable

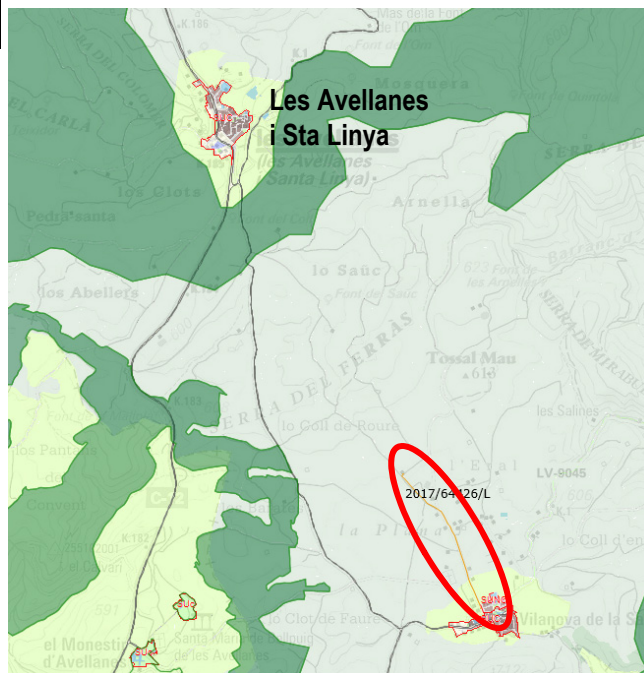
16

Execució d'un tram de xarxa subterrània de baixa tensió, per a l'explotació ramadera situada al polígon 5, parcel·la 208

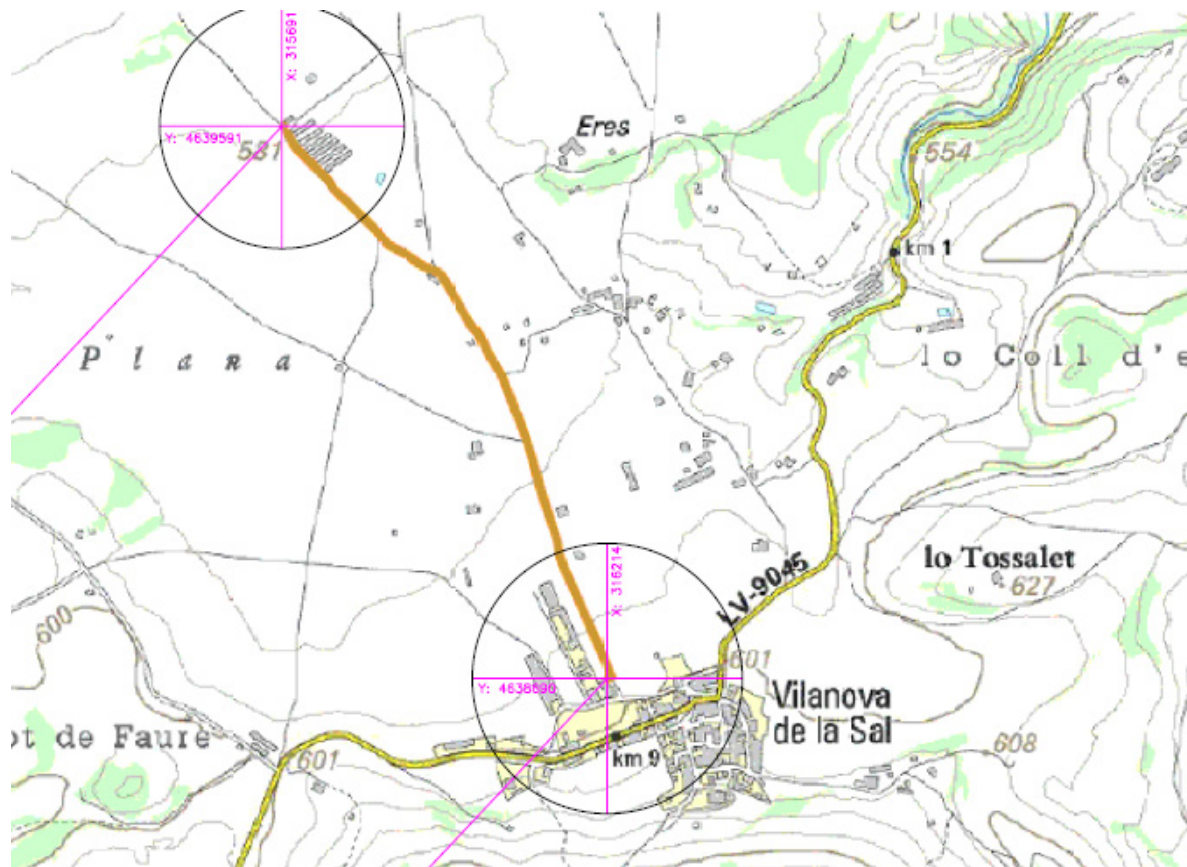
LES AVELLANES I SANTA LINYA

Noguera

MUC



Traçat línia



Acord

Informe favorable

17

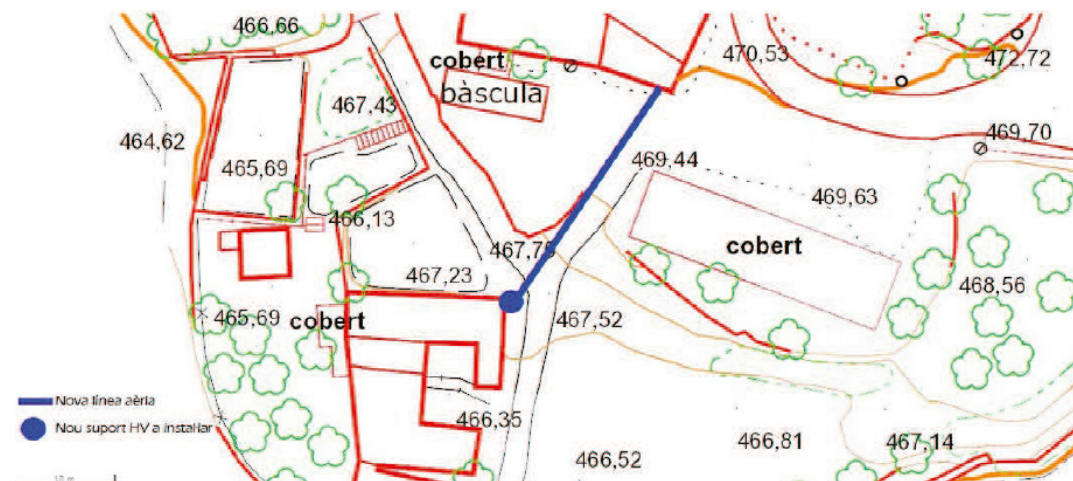
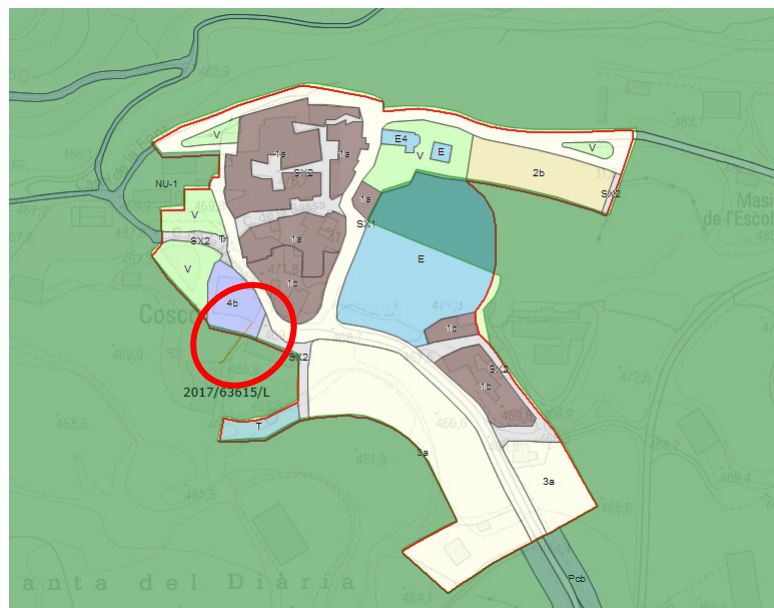
Línia aèria de baixa tensió del CD WD133, per nou subministrament al polígon 6, parcel·la 4 de Coscó

MUC

OLIOLA

Traçat línia

Noguera



Acord

Aprovació projecte

CTULL

05 / desembre / 2017

Exp. 2017 / 63615 / L

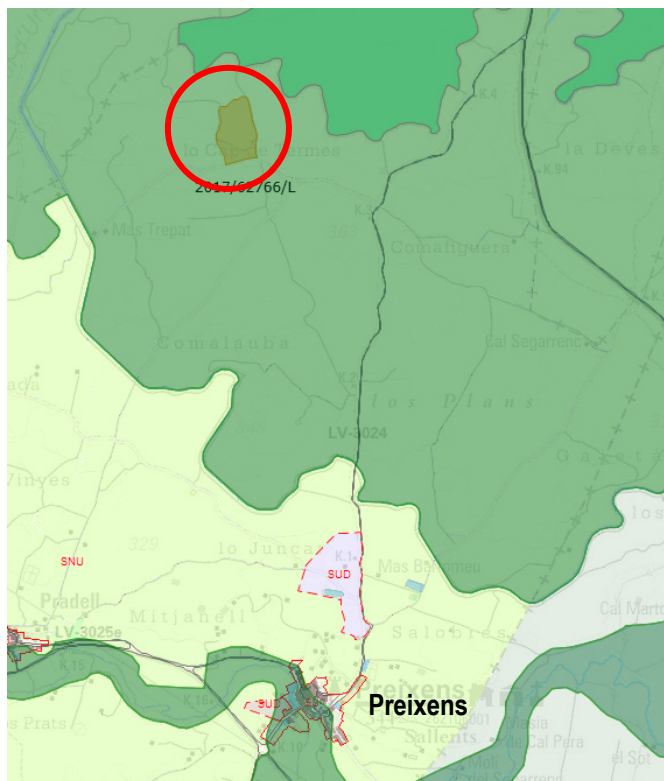
18

Ampliació d'explotació porcina situada al polígon 502, parcel·la 21

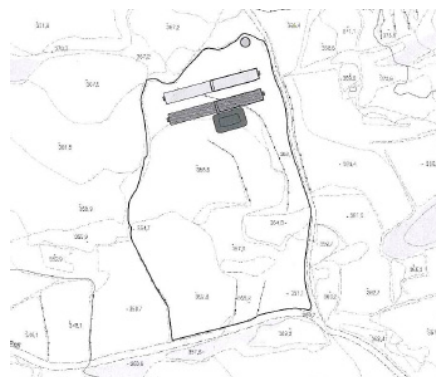
PREIXENS

MUC

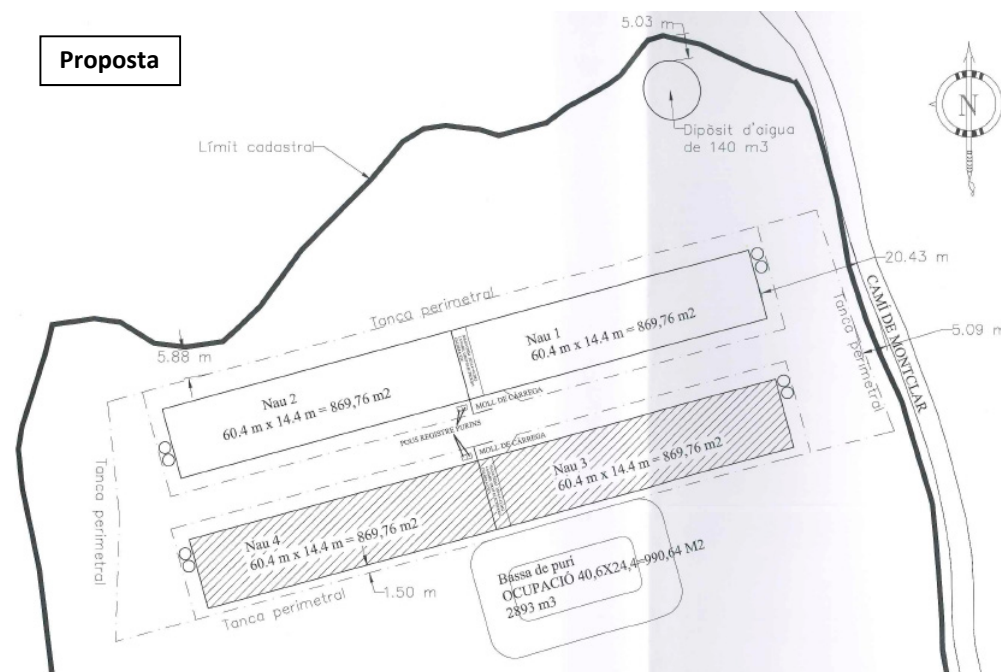
Noguera



Planta general – Estat actual



Proposta



Acord

Informe favorable

19

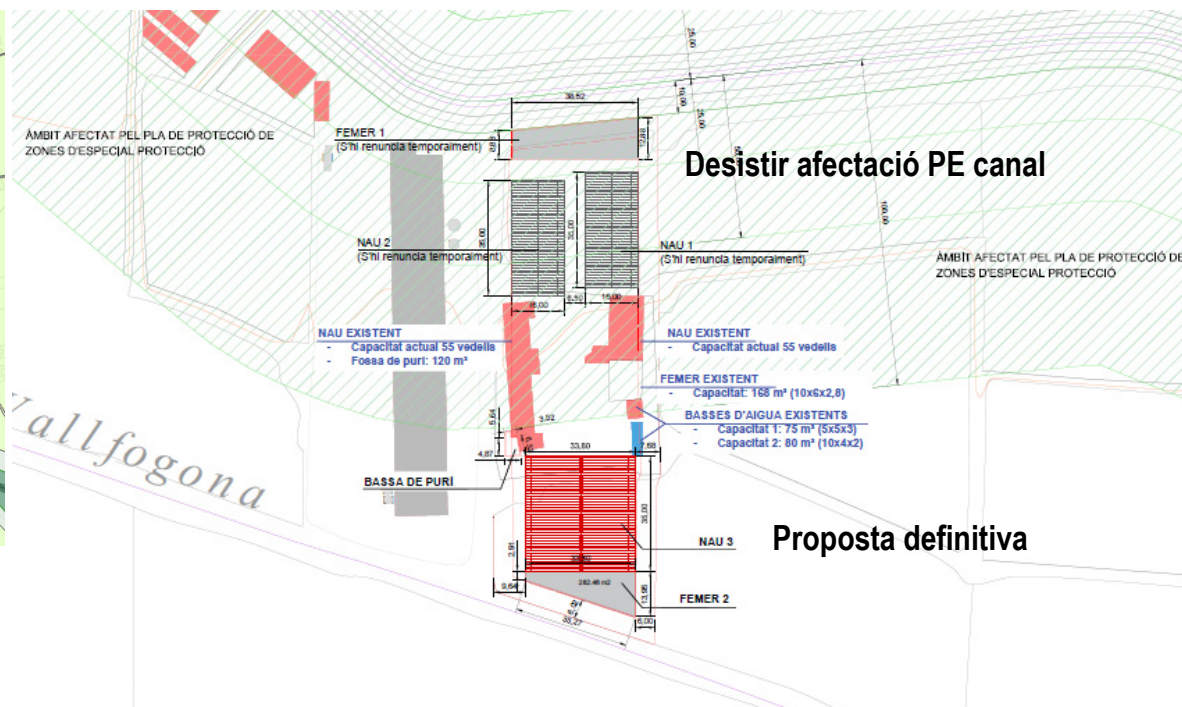
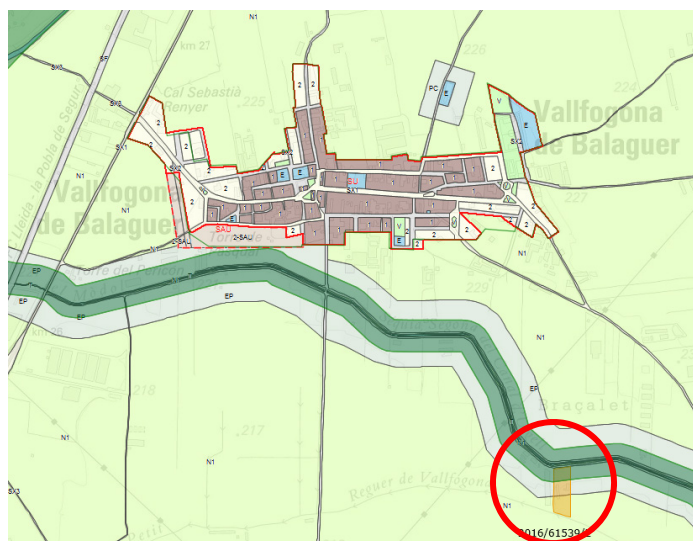
Ampliació d'explotació bovina Granja Sotal el Modol, situada al polígon 9, parcel·la 61

VALLFOGONA DE BALAGUER

Noguera

MUC

Planta general



Acord

Informe favorable

CTULL

05 / desembre / 2017

Exp. 2016 / 61539 / L

Construcció d'una nau industrial i magatzem per a producte acabat situats a la Carretera C-13, km 26

The map shows the Vallfogona de Balaguer area, including the 'Cai Sebastià Penyer' and 'Cai de la Sentina'. A red circle highlights a plot labeled '2017/64191/L'.



Noguera

1987

indústria de la construcció

2007



2017

Suspendre emissió informe

20

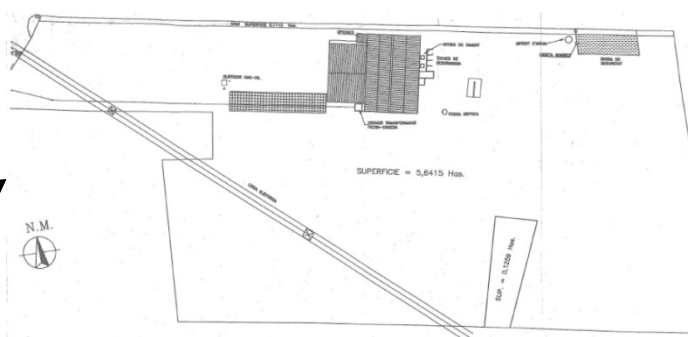
Construcció d'una nau industrial i magatzem per a producte acabat situats a la Carretera C-13, km 26

VALLFOGONA DE BALAGUER

Noguera

Planta

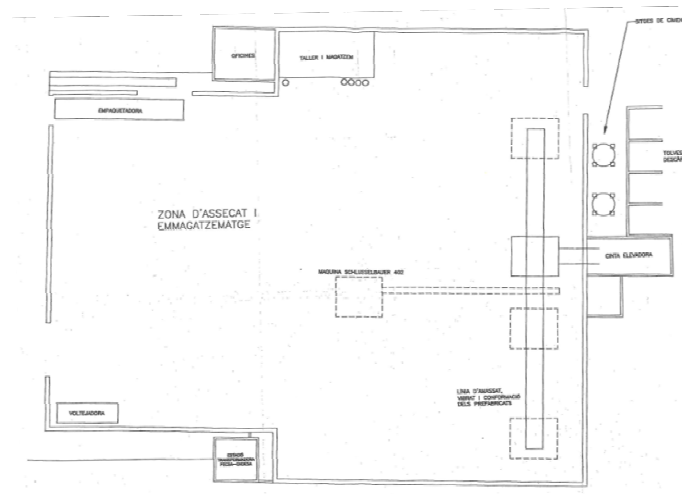
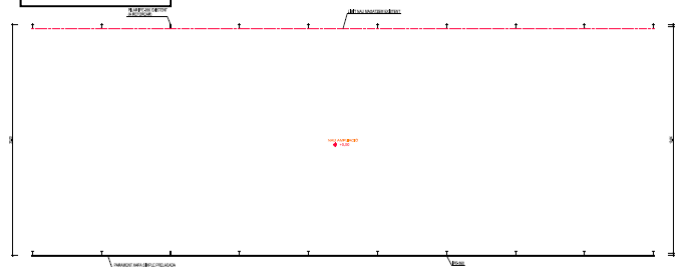
Autorització CTU



No autoritzat per la CTU



Ampliació

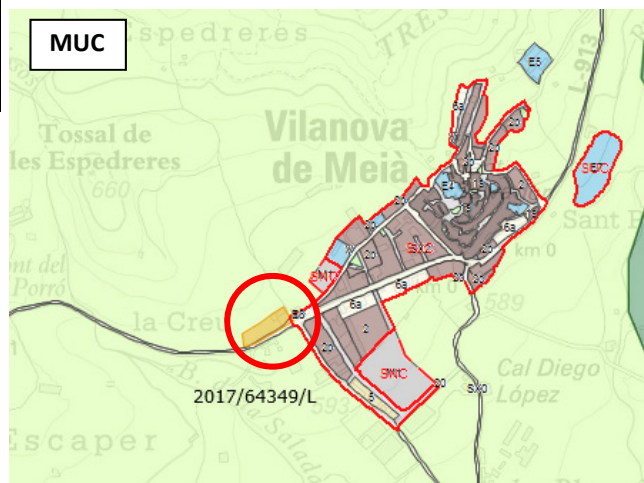


21

Rehabilitació d'una masia destinada a habitatge unifamiliar i la construcció d'un volum annex destinat a magatzem agrícola i espai d'aparcament, situada al polígon 6, parcel·la 412

VILANOVA DE MEIÀ

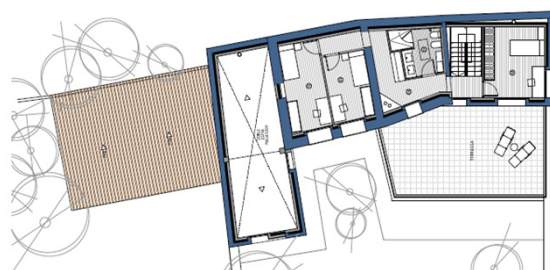
Noguera



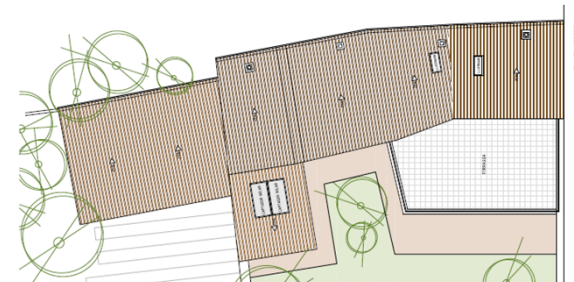
Façana principal



P1a



Planta coberta



Estat actual



Proposta

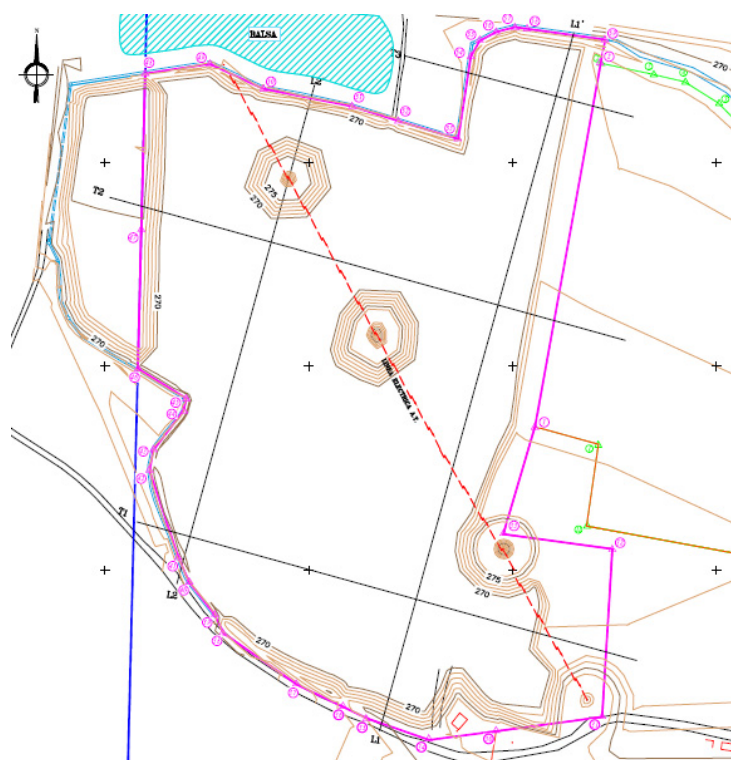


Acord

Aprovació projecte

Tercera ampliació àrea d'afectació activitat extractiva situada al polígon 5, parcel·la 56, 57, 58 i part de la 59 i 60

Planta general



Pla d'Urgell


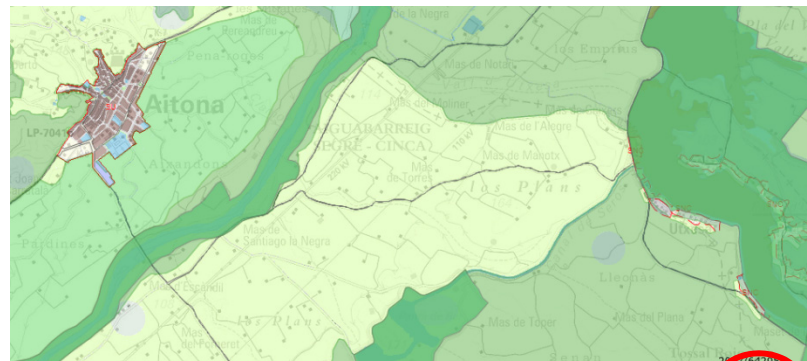


Aprovació projecte

25

Construcció d'un espai d'exposició i observació de la fruita a la partida Leonàs, polígon 34, parcel·la 31

MUC



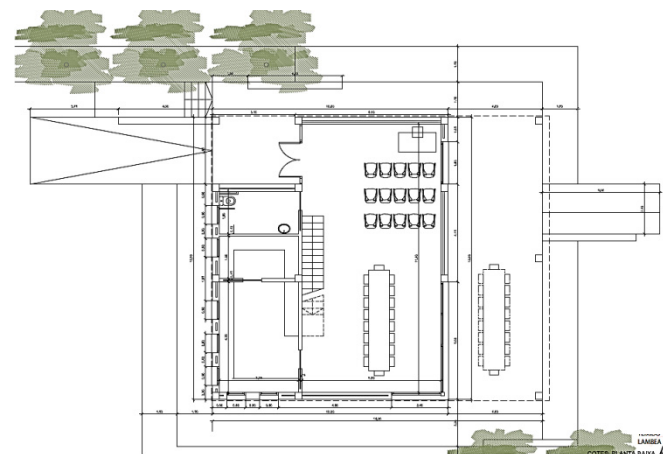
Proposta



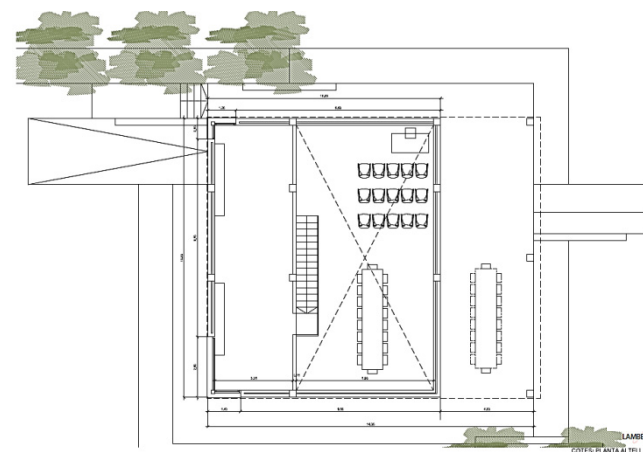
AITONA

Segrià

Planta Baixa



Planta Altell



Acord


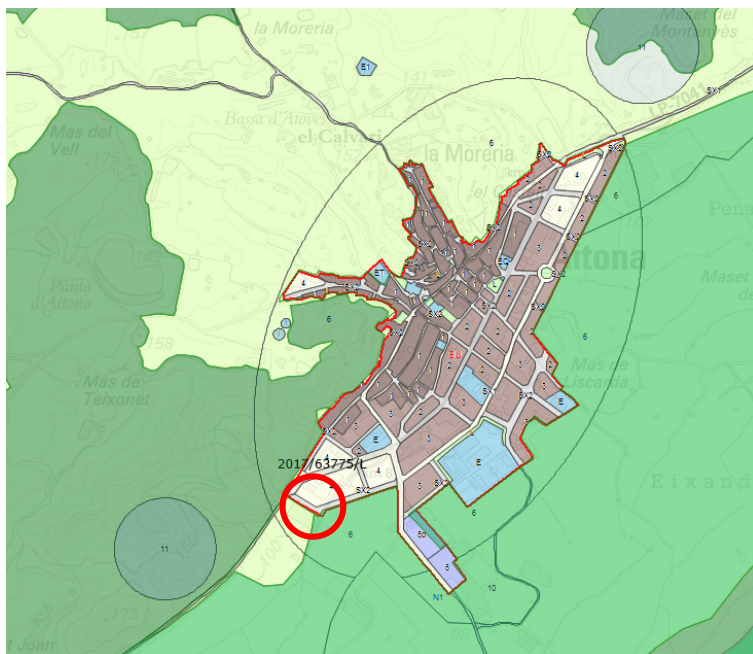
Informe favorable

26

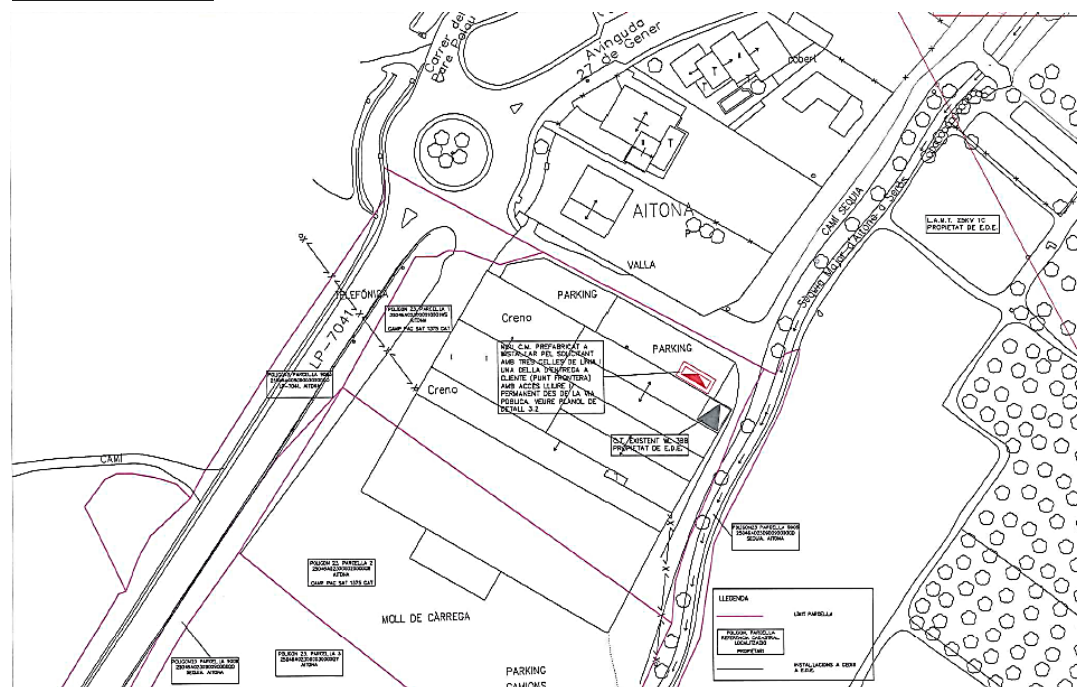
Ampliació d'una nau hortofructícola situada al polígon 23, parcel·la 1

AITONA

MUC



Planta general



Acord

Informe favorable

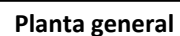
CTULL

05 / desembre / 2017

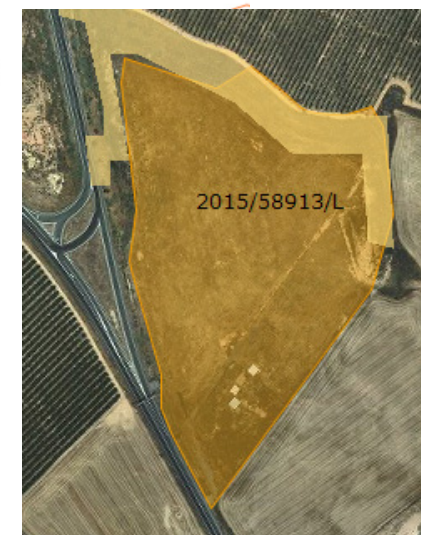
Exp. 2017 / 63775 / L

Construcció d'explotació avícola situada al polígon 501, parcel·la 78

MUC



Proposta



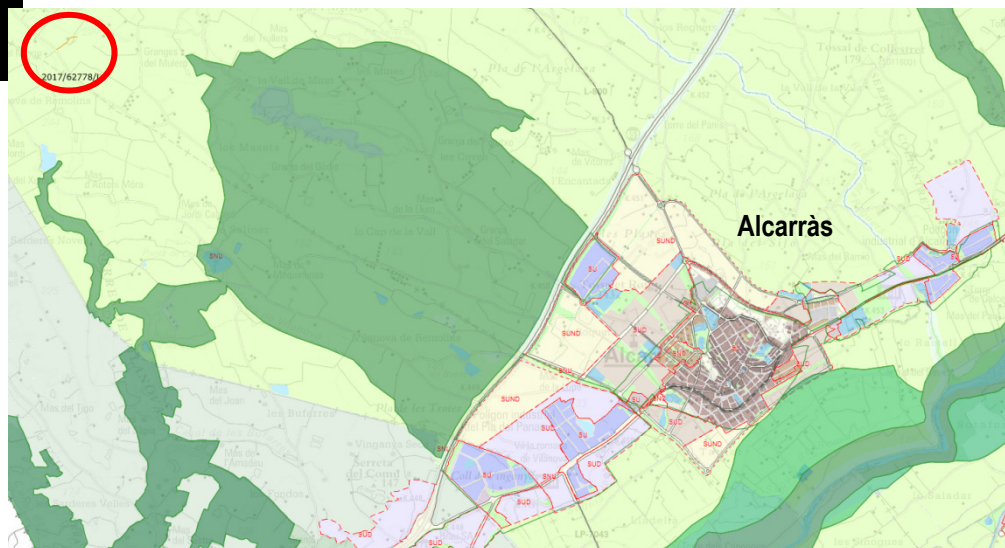
● Acord

Informe favorable


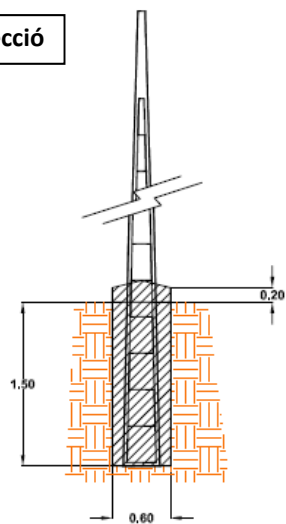
28

Instal·lació d'un nou subministrament elèctric de BT situat al polígon 9, parcel·les 118, 119 i 630

MUC



Secció



ALCARRÀS

Segrià

Traçat línia



Acord

Aprovació projecte

CTULL

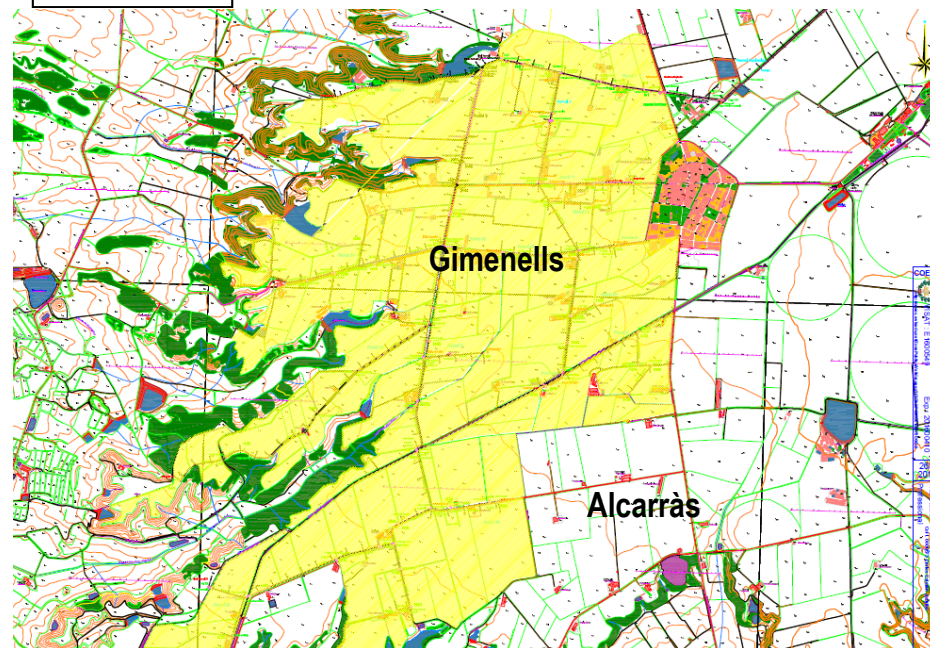
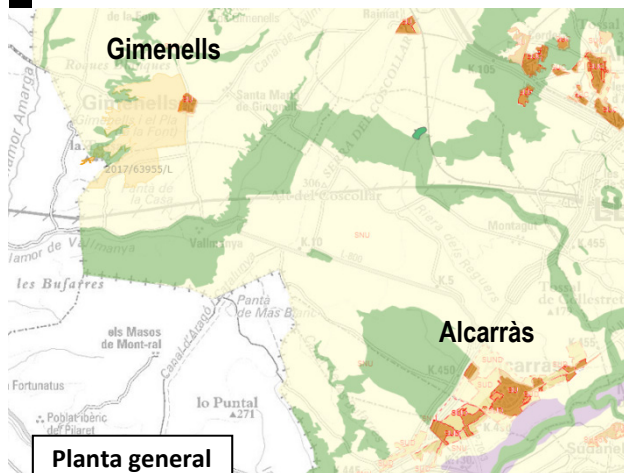
05 / desembre / 2017

Exp. 2017 / 62778 / L

29

Millora i modernització de reg de la zona nord-est del terme municipal en el límit amb el terme municipal de Gimènells i el Pla de la Font

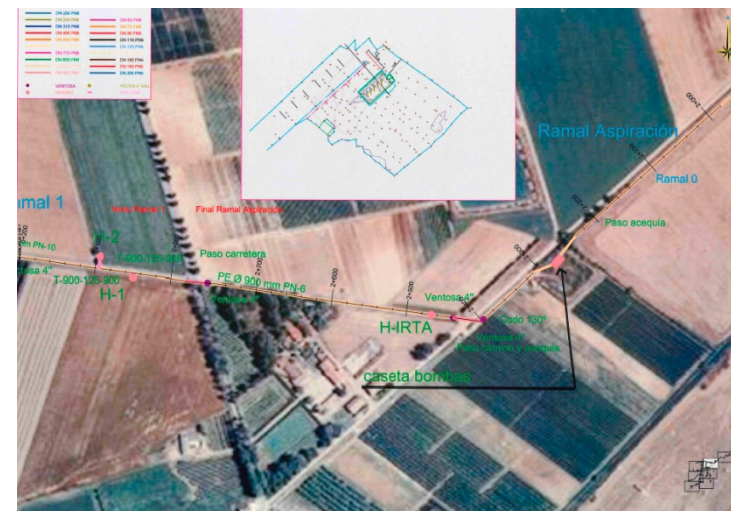
MUC



ALCARRÀS

Traçat

Segrià



Acord

Aprovació projecte

CTULL

05 / desembre / 2017

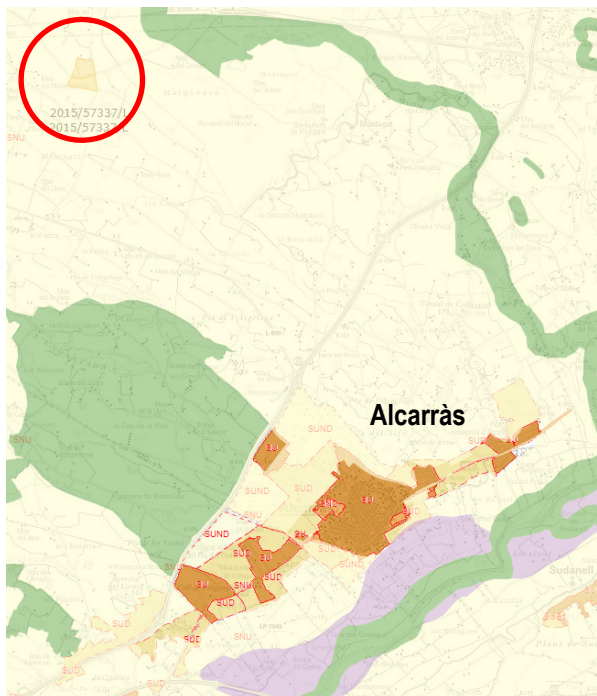
Exp. 2017 / 63955 / L

31·

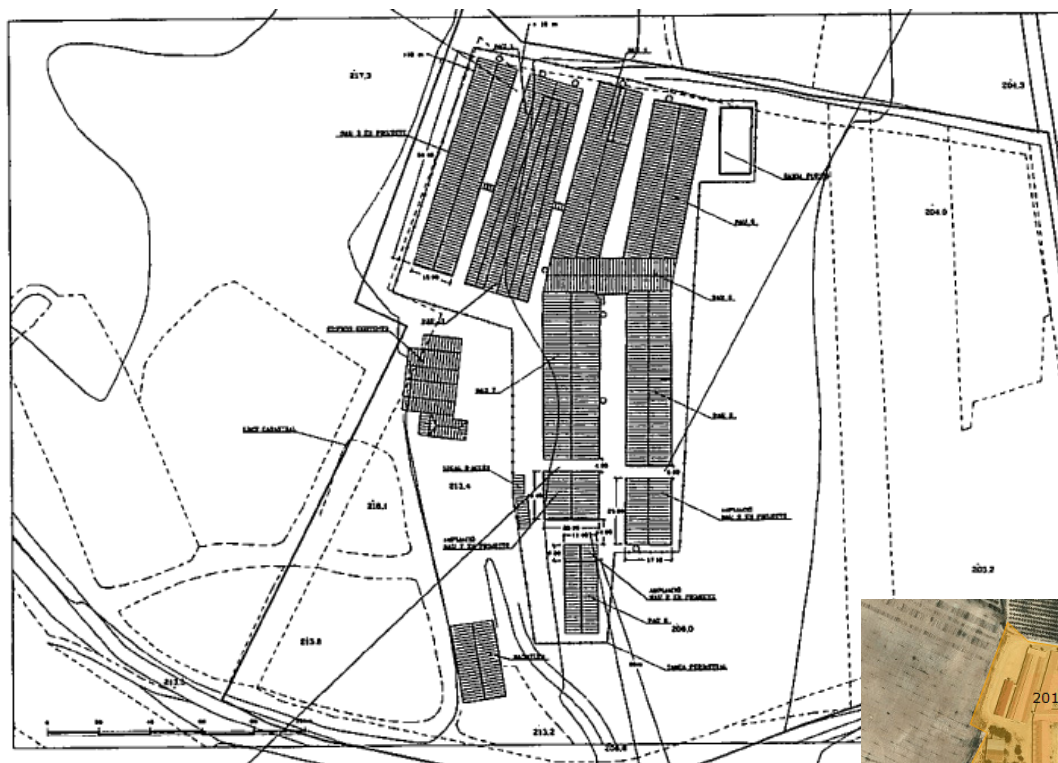
Ampliació d'explotació porcina situada al polígon 8, parcel·les 95, 96 i 228

ALCARRÀS

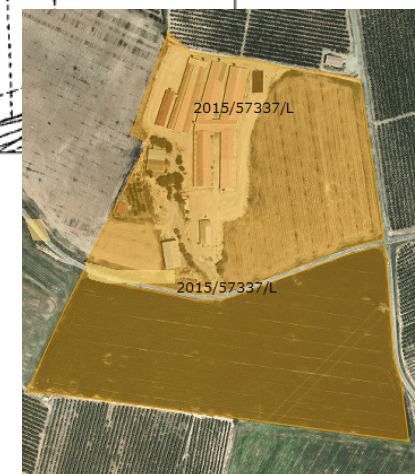
MUC



Planta General



Segrià



Acord

Informe favorable

CTULL

05 / desembre / 2017

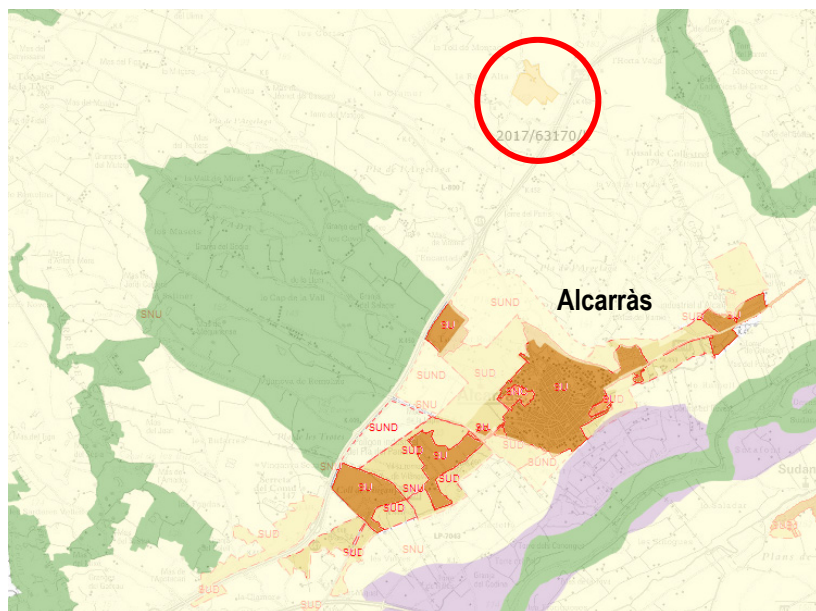
Exp. 2015 / 57337 / L

32

Ampliació d'explotació bovina situada al polígon 3, parcel·la 80

ALCARRÀS

MUC



Planta general



Acord

Informe favorable

CTULL

05 / desembre / 2017

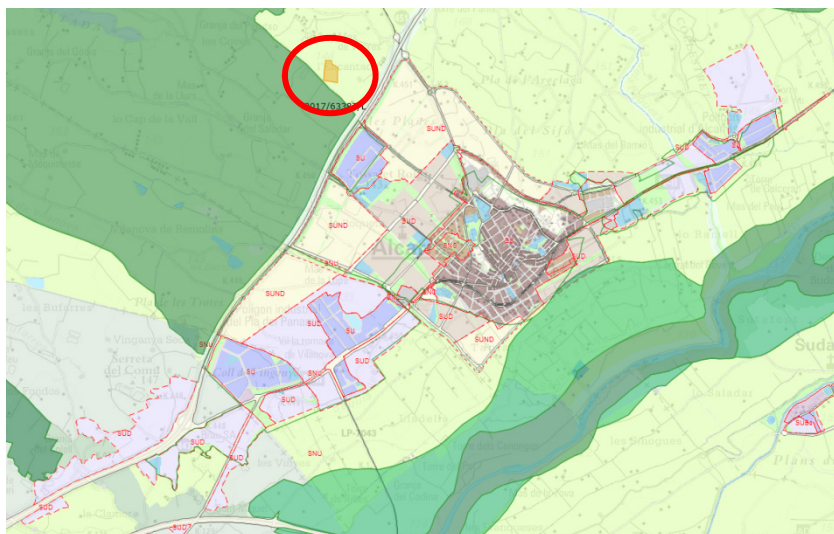
Exp. 2017 / 63170 / L

33

Construcció d'explotació bovina situada al polígon 9, parcel·la 481

ALCARRÀS

MUC



Planta

Segrià



Proposta



Acord

Informe favorable

CTULL

05 / desembre / 2017

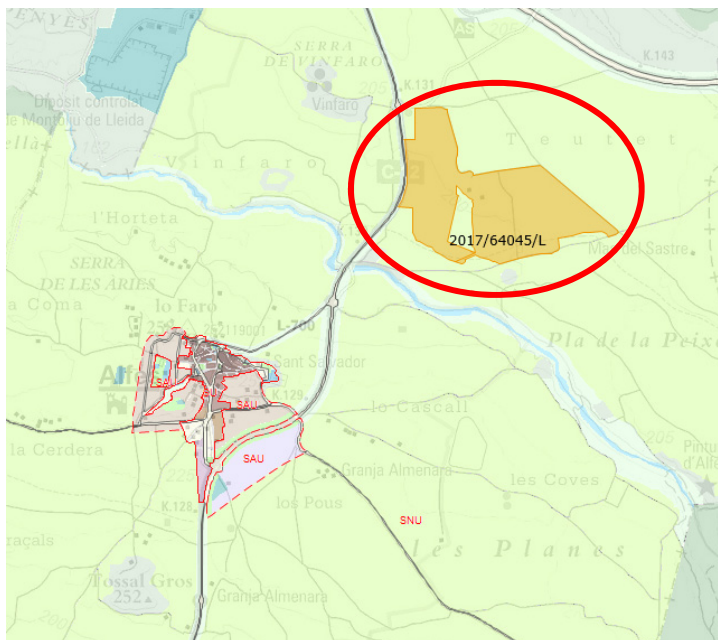
Exp. 2017 / 63387 / L

35

Ampliació de cobert agrícola situat al polígon 5, parcel·la 126

ALFÉS

MUC



Proposta

Segrià



FUTUR COBERT



Acord

Informe favorable

CTULL

05 / desembre / 2017

Exp. 2017 / 64045 / L

40

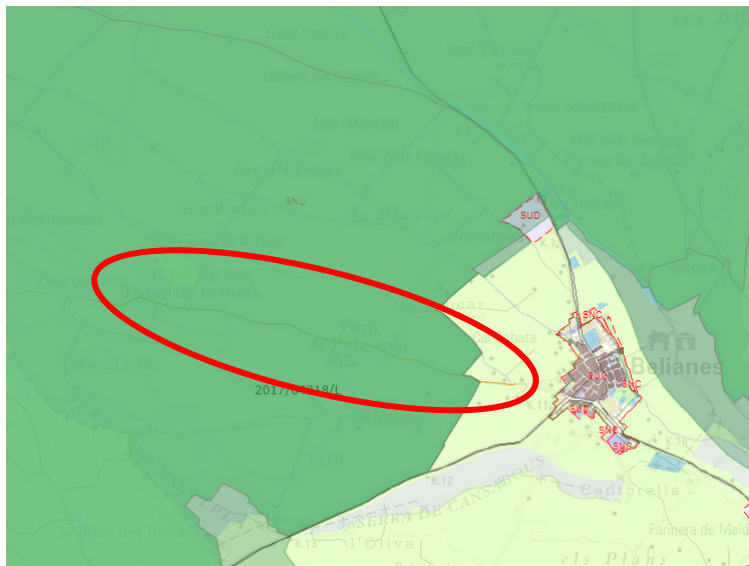
Construcció d'una canonada d'aigua per una explotació porcina situada al polígon 5, parcel·la 111

MUC

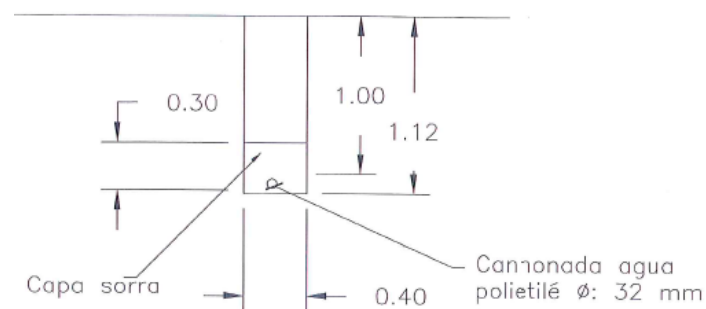
BELIANES

Urgell

Traçat canonada



Detall rassa



Acord

Retornar

CTULL

05 / desembre / 2017

Exp. 2017 / 64218 / L

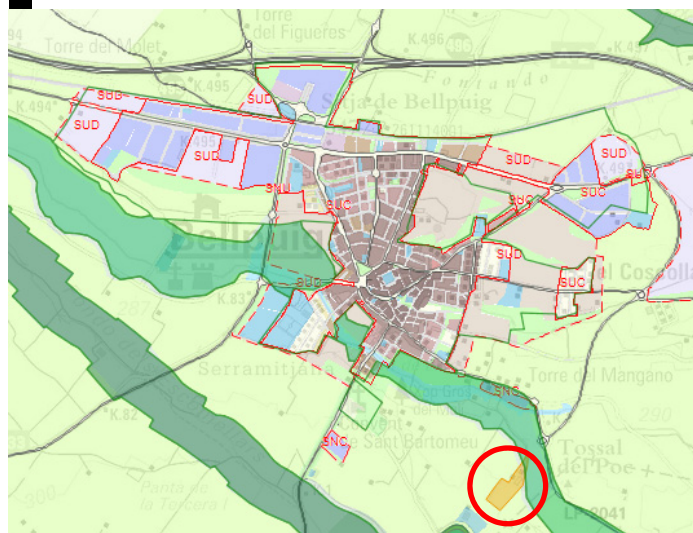
41

Construcció d'un magatzem agrícola situat al polígon 8, parcel·la 70

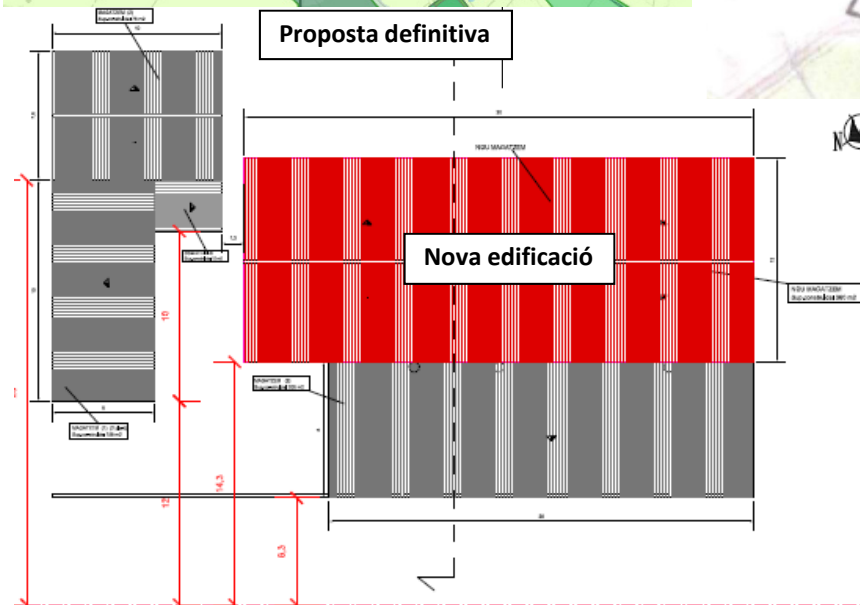
MUC

BELLPUIG

Urgell



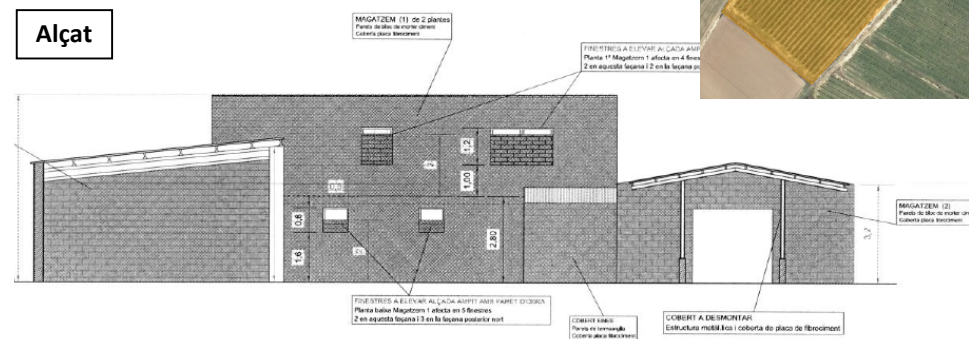
Coberta a desmuntar



Proposta definitiva

Nova edificació

Alçat



AT EDIFICACIONS EXISTENTS actual

Acord

Informe favorable

CTULL

05 / desembre / 2017

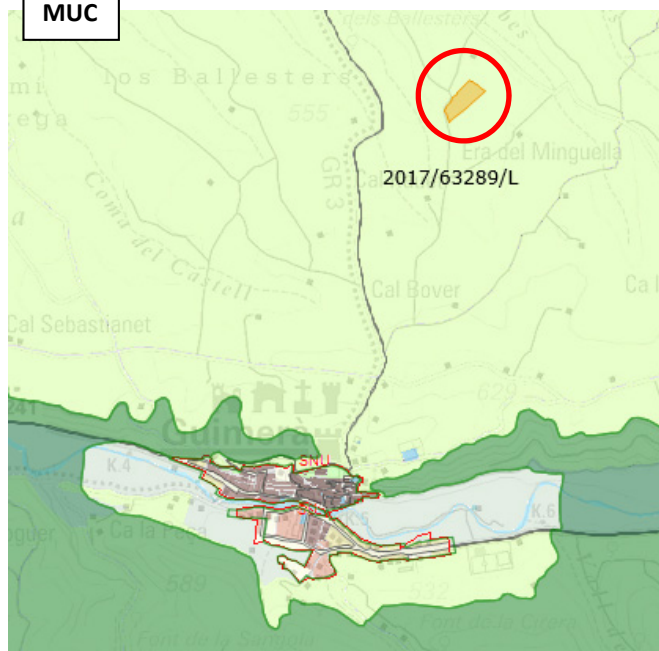
Exp. 2016 / 61536 / L

42·

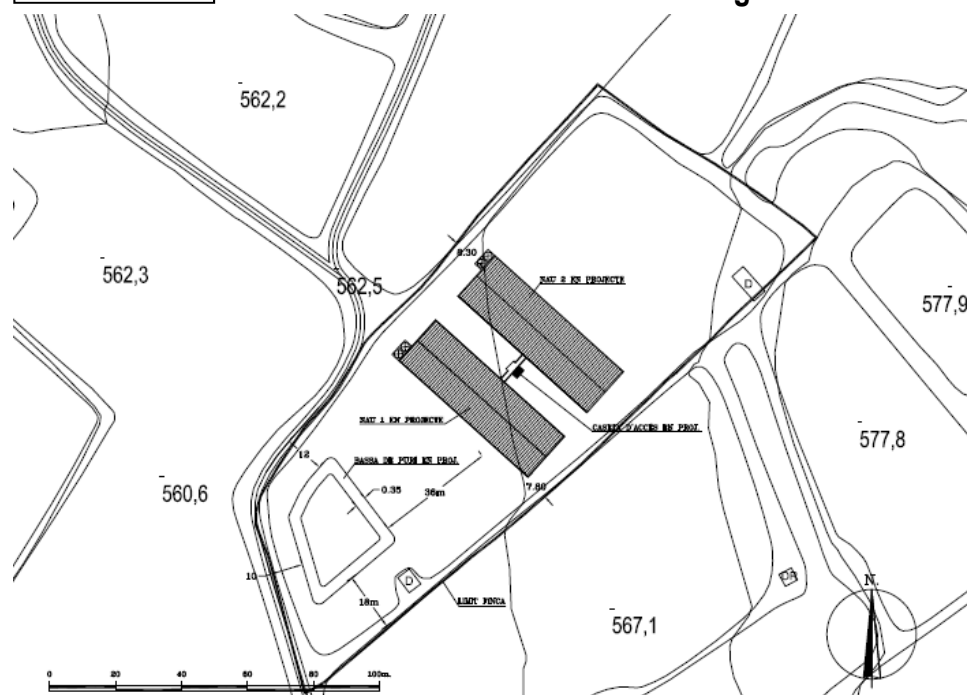
Construcció d'explotació porcina situada al polígon 2, parcel·la 173

GUIMERÀ

MUC



Planta general



Urgell

Proposta



● Acord

Informe favorable

CTULL


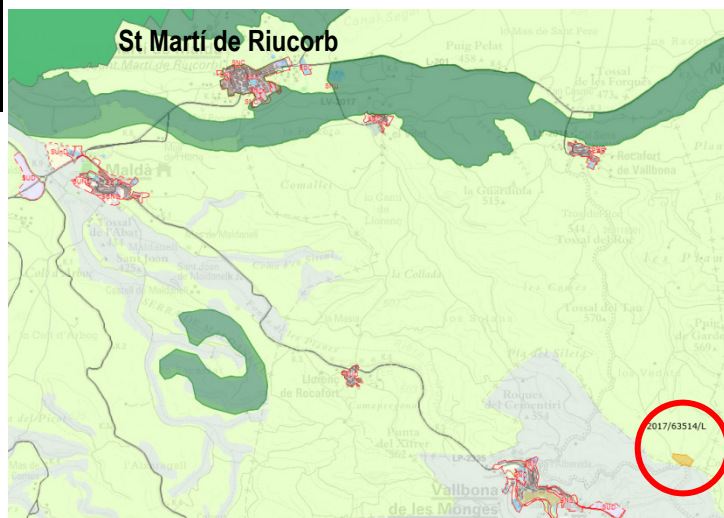
05 / desembre / 2017

Exp. 2017 / 63289 / L

43

Ampliació d'explotació ovina situada al polígon 9, parcel·la 264

MUC



Planta general



SANT MARTÍ DE RIUCORB

Urgell

Proposta



Acord

Informe favorable

CTULL

05 / desembre / 2017

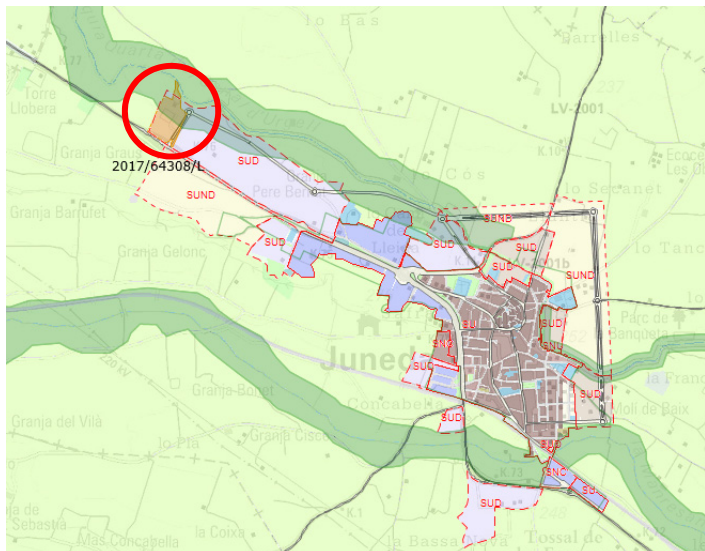
Exp. 2017 / 63514 / L

44

Ampliació i reforma de l'edifici destinat a oficines ubicat a la carretera N-240, km 76 (SUD-I-3b)

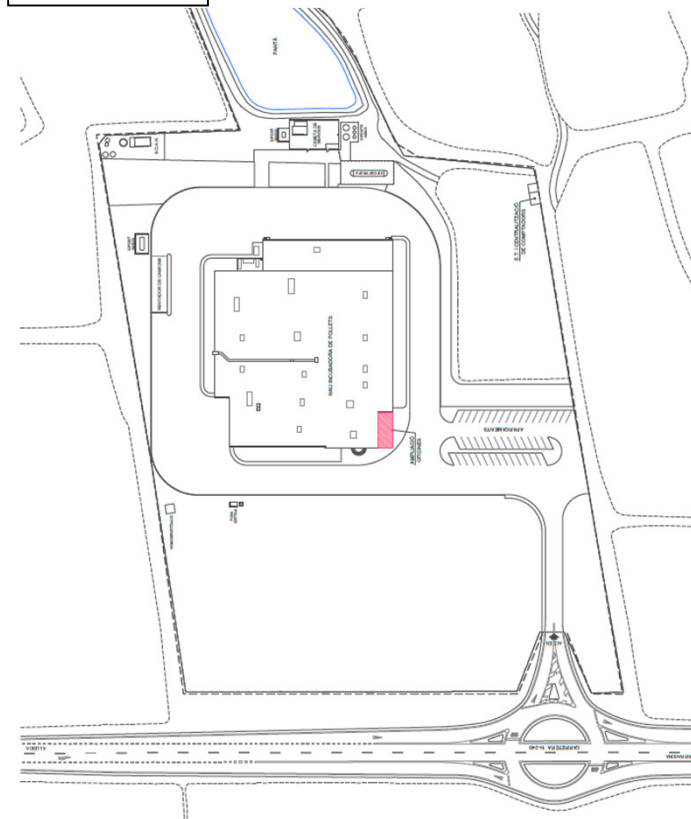
JUNEDA

MUC

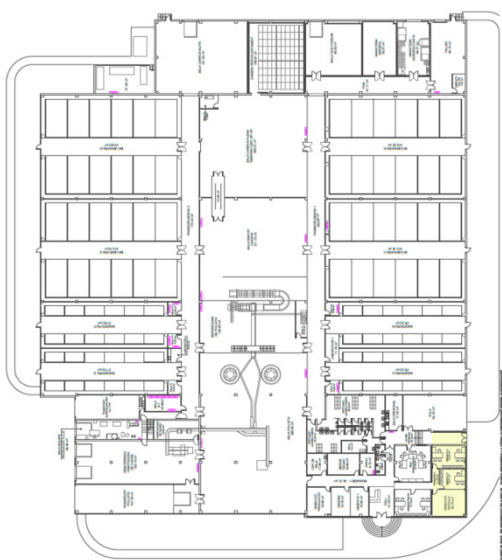


Planta general

Garrigues



Proposta



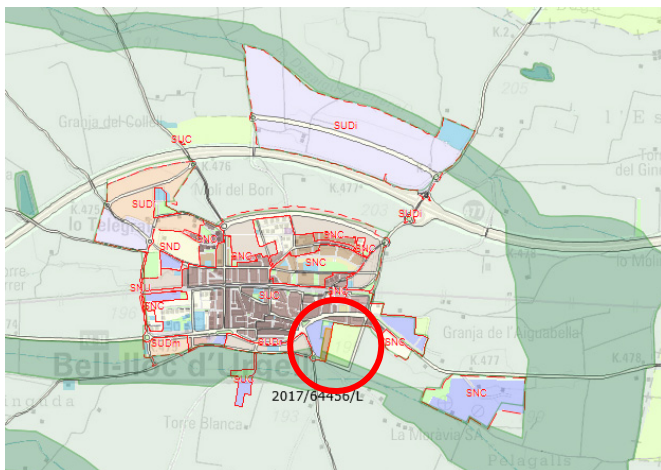
- Acord
- Informe favorable

45

Instal·lació d'una carpa desmuntable situada al polígon 6, parcel·la 66 (PAU-5)

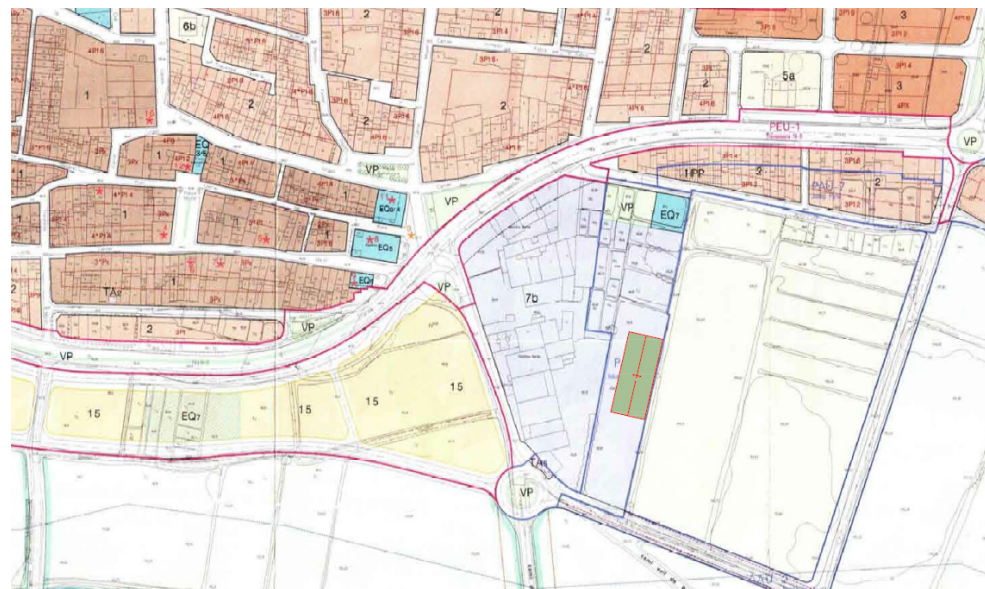
BELL-LLOC D'URGELL

MUC

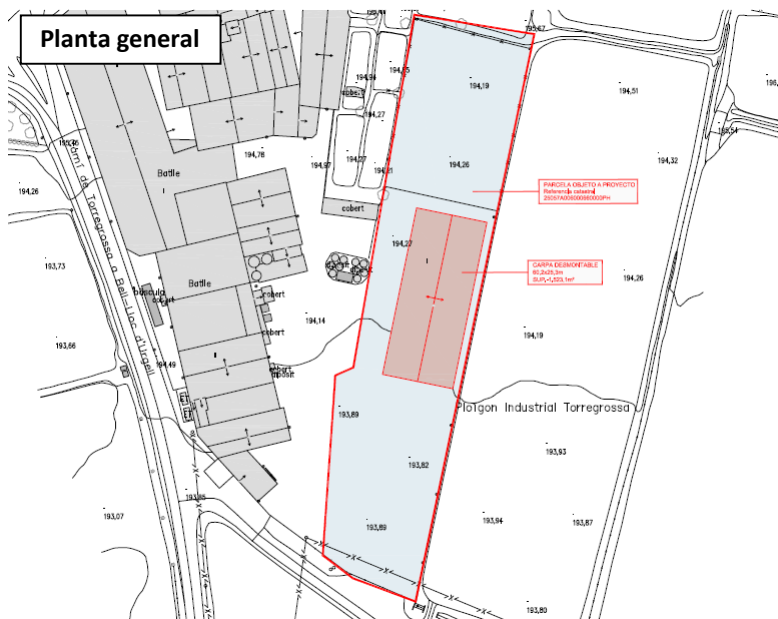


POUM

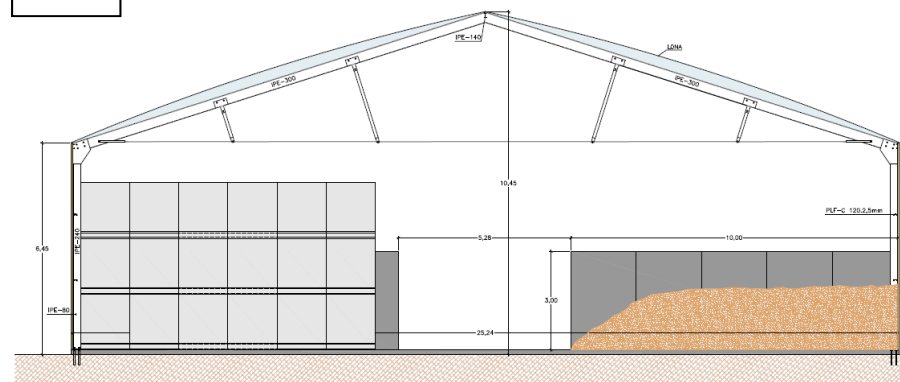
Pla d'Urgell



Planta general



Secció



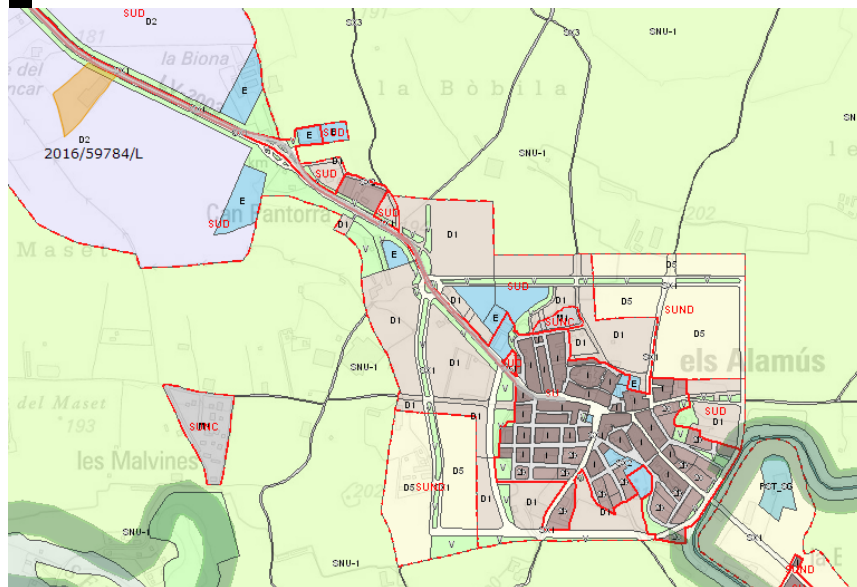
Acord

Informe favorable

46

Instal·lació d'una grua amb caràcter provisional, a situar dins la futura nau d'una indústria ubicada a la carretera dels Alamús, s/n, polígon 9, parcel·la 47 (SUD-5)

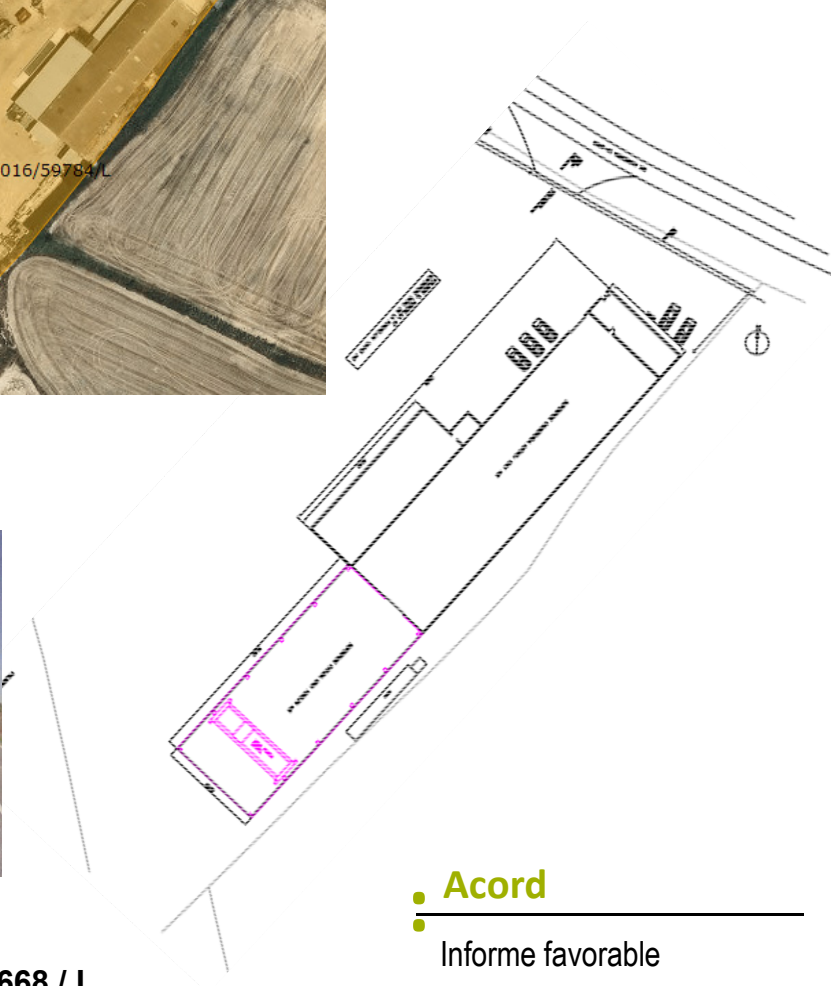
MUC



ELS ALAMÚS

Segrià

Planta General - Proposta



Acord

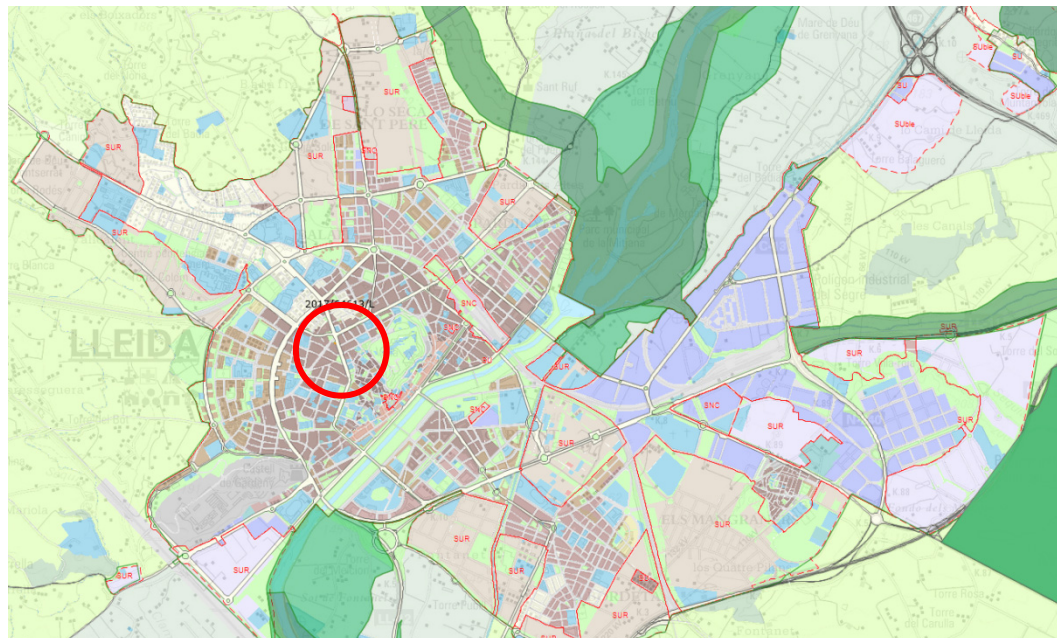
Informe favorable

47

Distribució interior de local i instal·lació de rètol, a la Plaça Ricard Vinyes 1, afecta sistema urbanístic

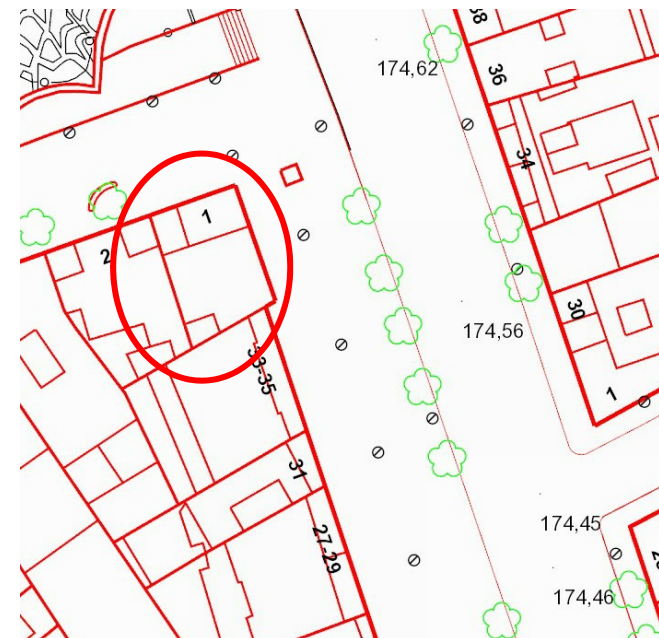
MUC

LLEIDA



Situació

Segrià



● Acord

● Informe favorable

CTULL

05 / desembre / 2017

Exp. 2017 / 64613 / L

Distribució interior de local i instal·lació de rètol, a la Plaça Ricard Vinyes 1, afecta sistema urbanístic

Segrià

Architectural floor plan of the first floor of the 'Actual' building. The plan shows a large central hall with a staircase, several rooms, and a large hatched area on the right. Dimensions are provided in meters. A label 'Actual' is in a box at the top left. The total width is 12.80m and the total depth is 10.00m.

Architectural floor plan of the 'Atención al Cliente' (Customer Service) area. The plan shows a reception area with a curved counter and a staircase. To the left is a rest area with two restrooms (RAC), two showers (ASEO), and a changing room (ARCHIVO). The central area is labeled 'ATENCIÓN AL CLIENTE' and contains several service desks. To the right is a meeting area with a large table and chairs. The plan includes various dimensions and labels for different rooms and furniture.



franja correspondiente a la
afectación