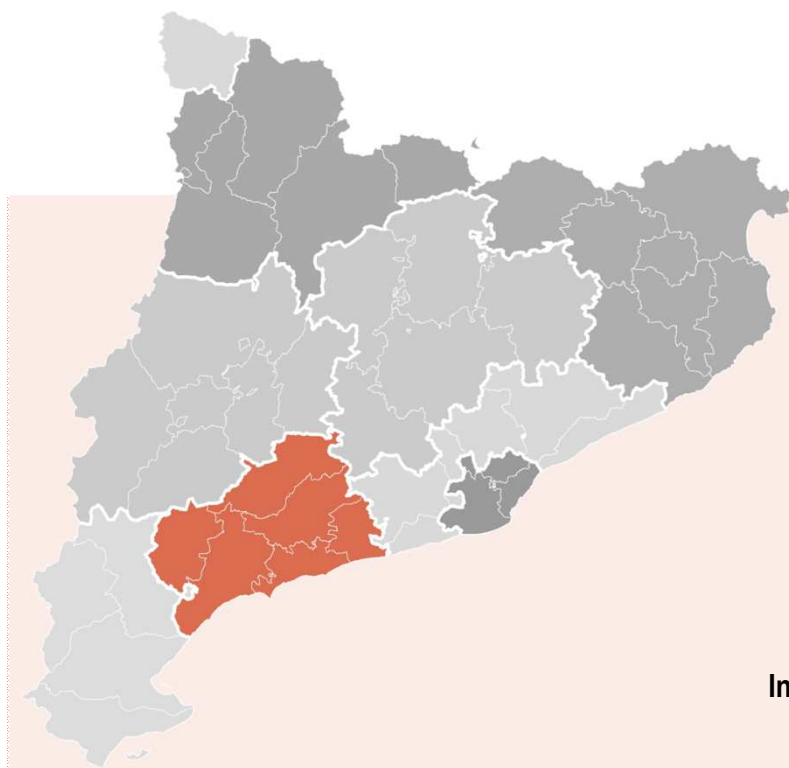


## COMISSIÓ TERRITORIAL D'URBANISME DEL CAMP DE TARRAGONA

**CTUCT**

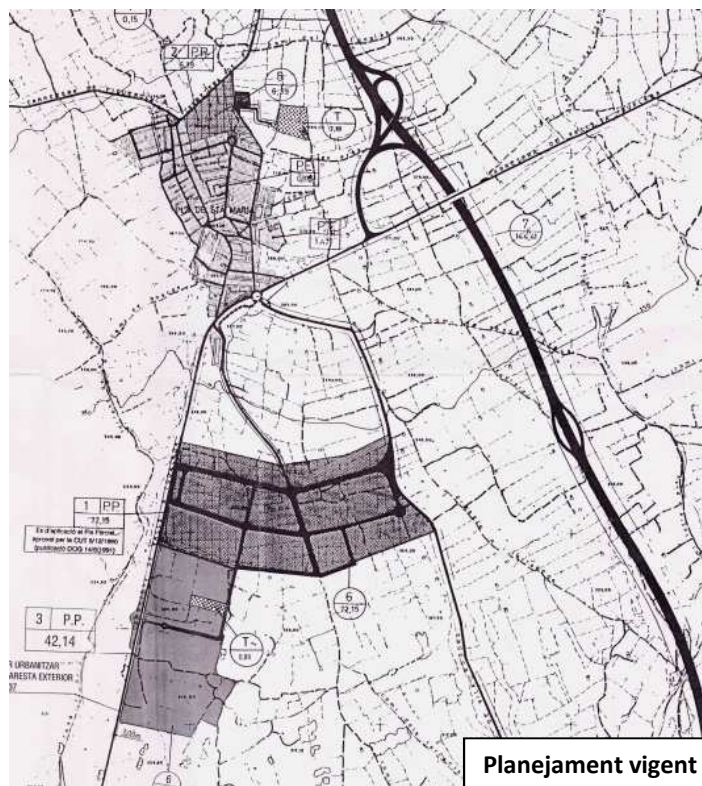
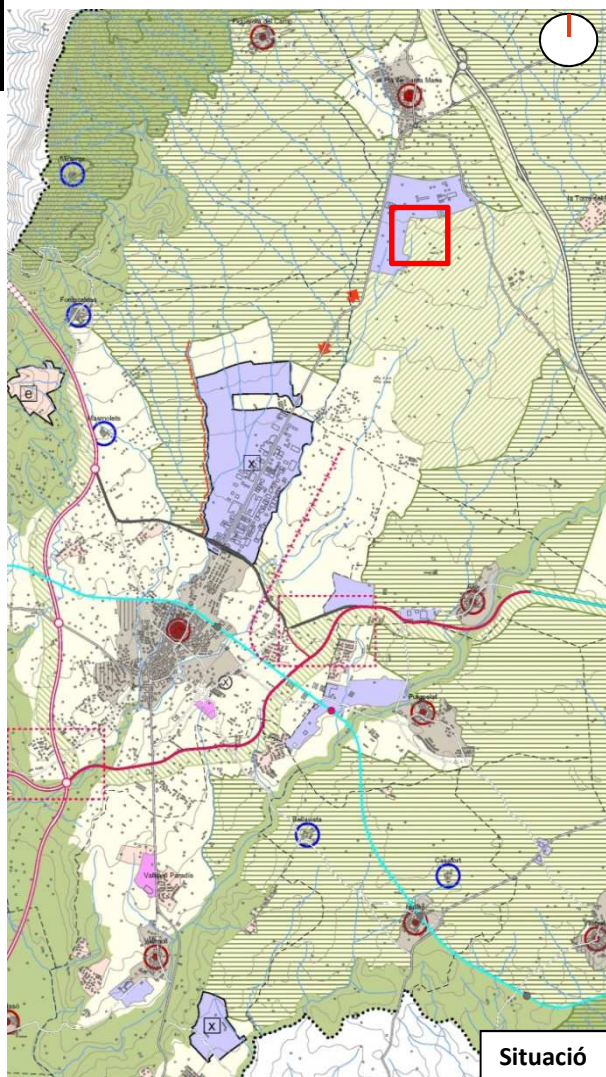
Sessió  
27 | juliol | 2017 |



Informes per al procediment d'avaluació ambiental  
Planejament  
Compliments d'acord  
Consultes, informes i d'altres  
Expedients d'obres en SNU  
Informes sobre usos i obres provisionals  
Compliment de recursos i sentències

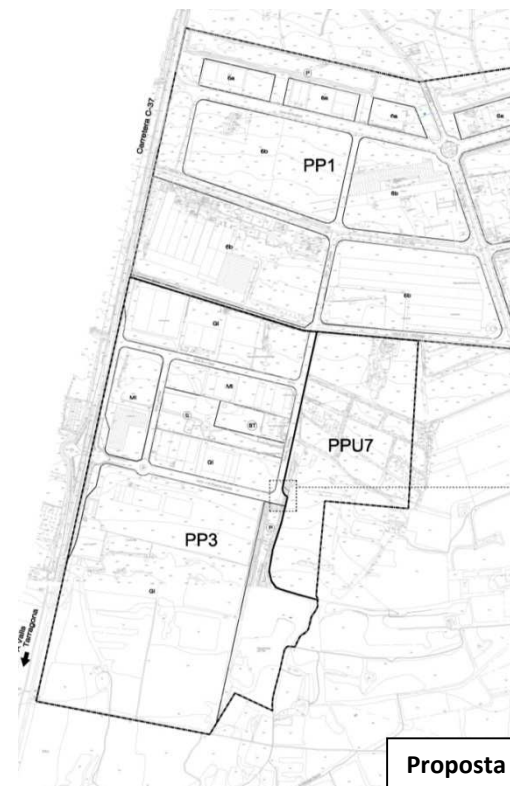
02-03  
04-16  
17-20  
21-27  
28-36  
37-40

**CTUCT**



Superfície de l'àmbit: 112.693,51 m<sup>2</sup>  
 Edificabilitat bruta: 0,60 m<sup>2</sup>/m<sup>2</sup>  
 Edificabilitat pel equipaments: 0,05 m<sup>2</sup>/m<sup>2</sup>  
 Ús: industrial

**Proposta**



## Objecte

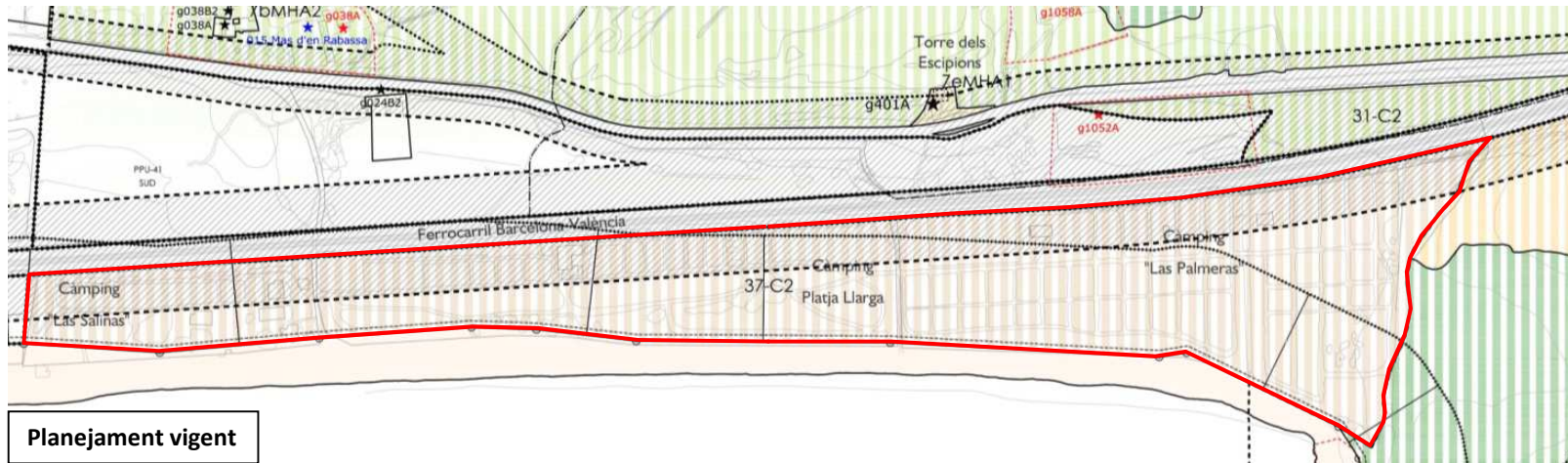
La classificació d'un nou sector de sòl urbanitzable, PPU-7, i la definició dels paràmetres per al seu desenvolupament

## Acord

Emetre informe.



## Tarragonès



## • Objecte

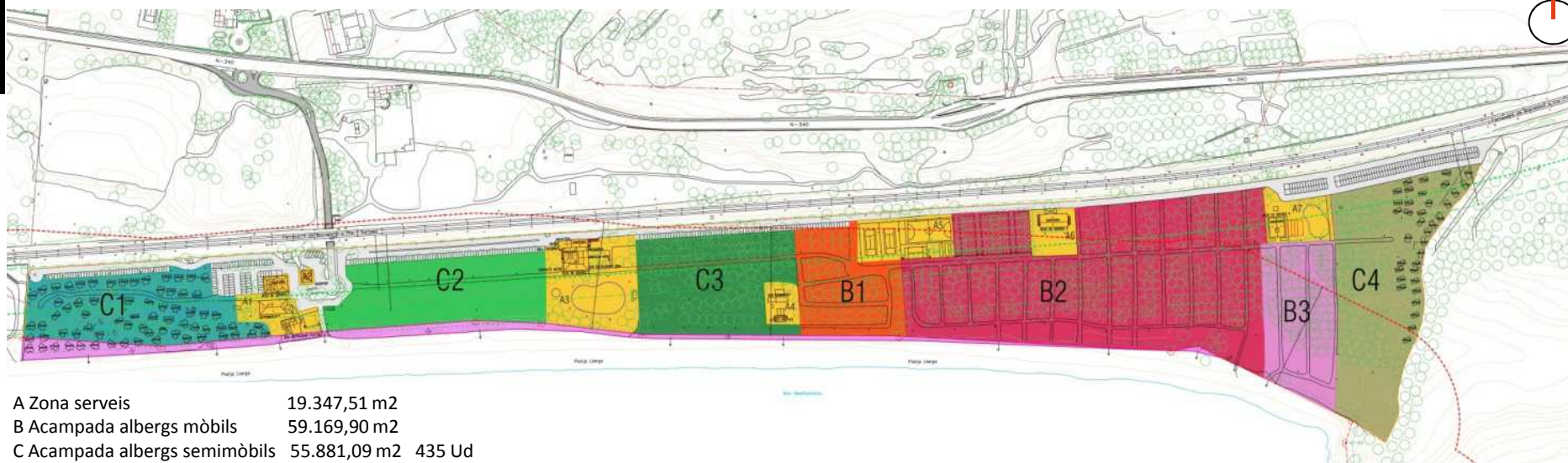
L'ordenació de l'àmbit que ocupa les instal·lacions del  
càmping "Les Palmeres" a la platja Llarga de Tarragona.

## • Acord

Emetre informe.

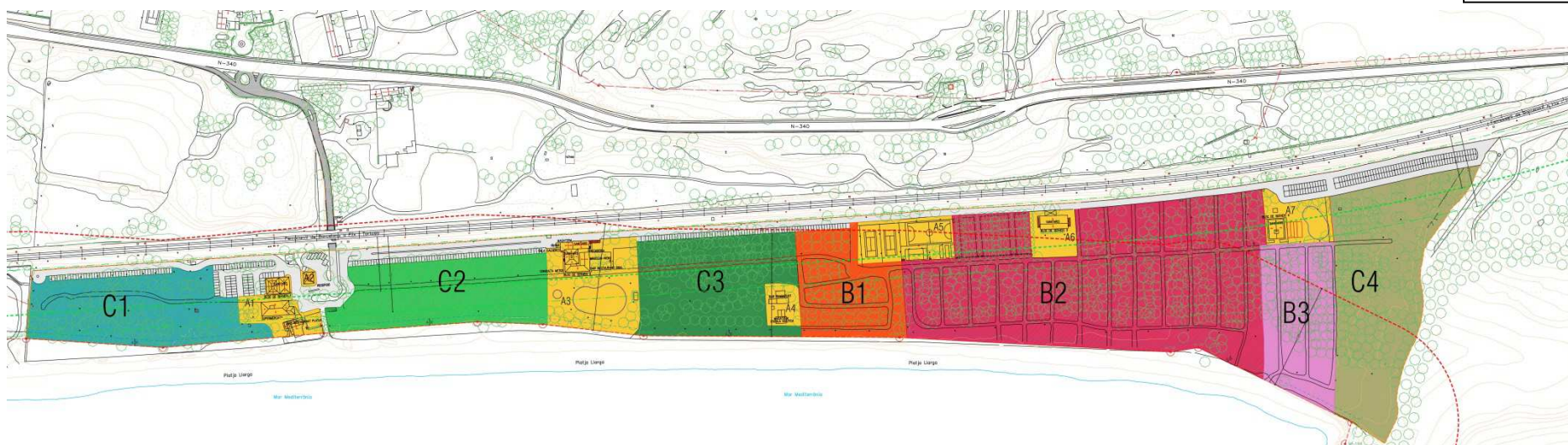


Tarragonès



A Zona serveis	19.347,51 m2	
B Acampada albergs mòbils	59.169,90 m2	
C Acampada albergs semimòbils	55.881,09 m2	435 Ud
D Circulació	19.465,00 m2	385 Ud
Total	153.863,50 m2	

Proposta




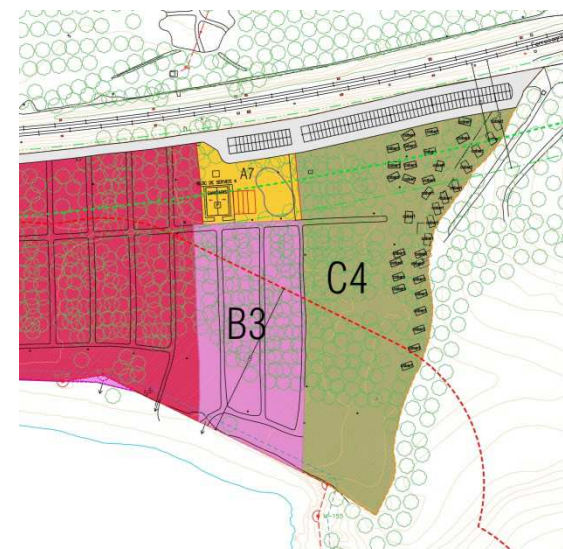
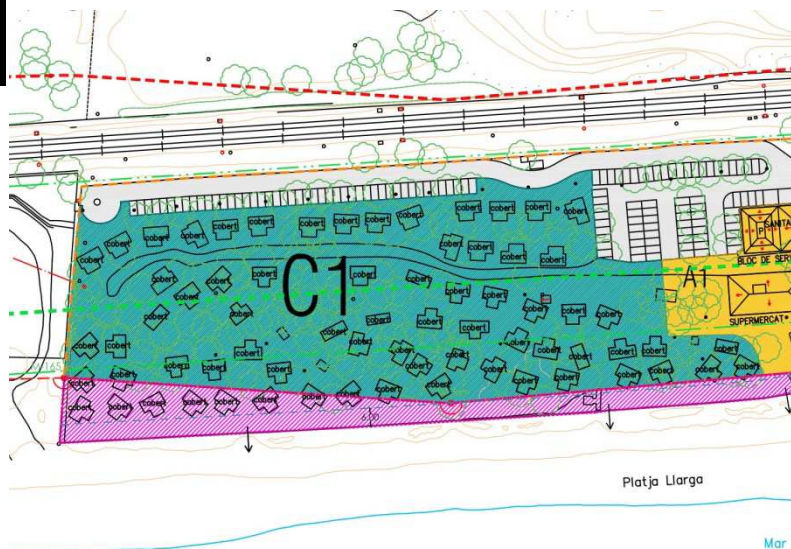


03

## AVANÇ DEL PLA ESPECIAL URBANÍSTIC ÀMBIT CÀMPING LES PALMERES

TARRAGONA

Tarragonès



CTUCT

27 / juliol / 2017

Exp. 2017 / 63570 / T



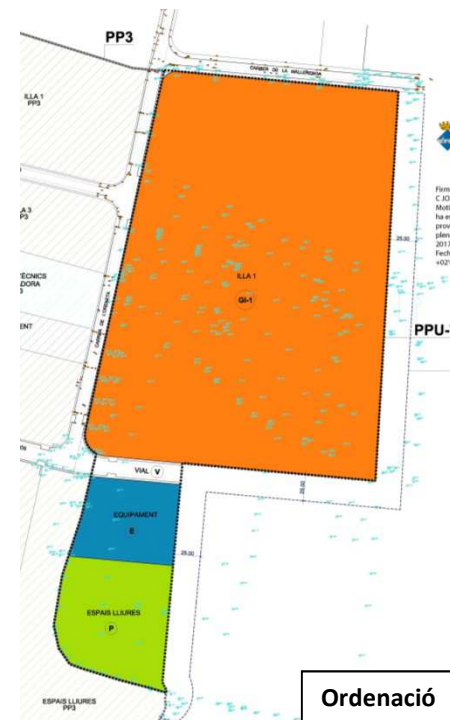
## Alt Camp

## Objecte

La tramitació del pla parcial  
alhora que la modificació  
puntual del planejament.

## Acord

Suspendre la resolució  
definitiva.



Situació

Ordenació

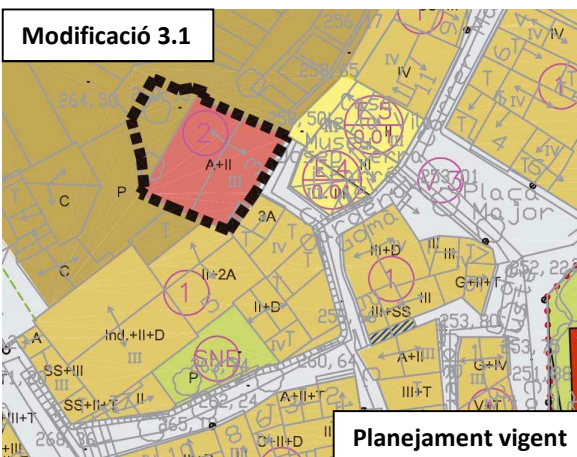


## Alt Camp

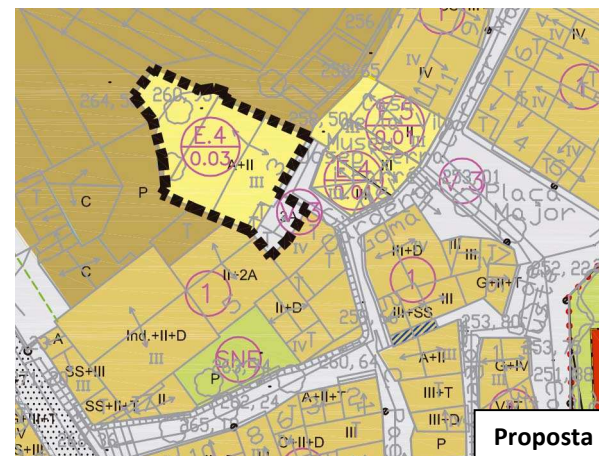


Situació

## Modificació 3.1

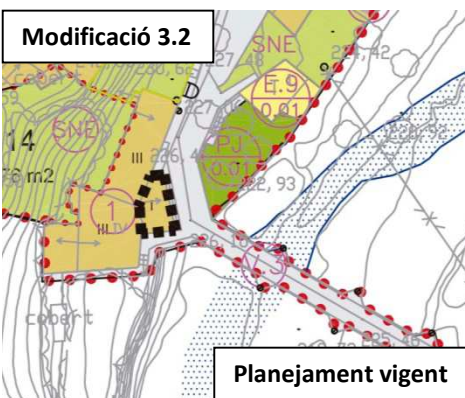


Planejament vigent

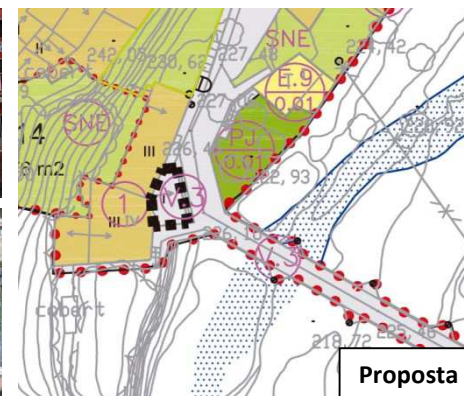


Proposta

## Modificació 3.2



Planejament vigent



Proposta

## Objecte

- 1.El canvi de qualificació urbanística dels terrenys ocupats per un antic molí paperer i per part del pati posterior a aquest, per tal de destinar-lo a equipament municipal.
- 2.El canvi de qualificació d'uns terrenys que actualment tenen una clau edificable per passar-los a sistema viari, d'acord amb la realitat física del lloc.
- 3.Modificació normativa, en la part corresponent al catàleg de patrimoni del POUM.

## Acord

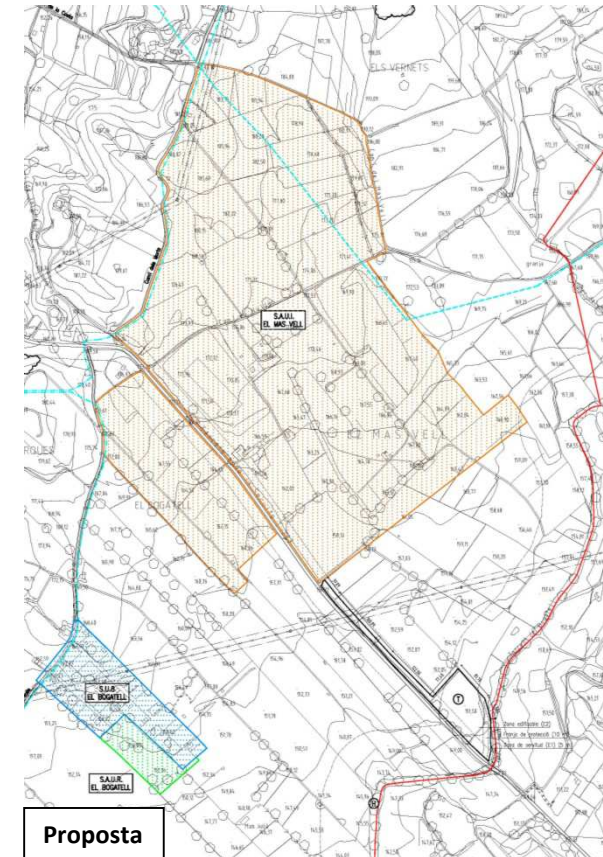
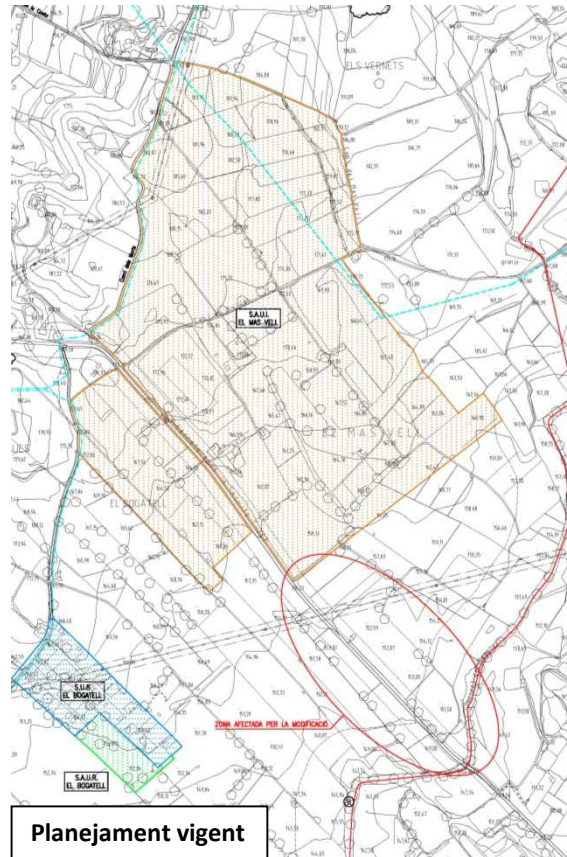
- Aprovar definitivament amb prescripcions.



## Modificació 3.3

Molí de les Roixel·les - nivell de protecció 2





## • Objecte

La qualificació com a sistema de serveis tècnics d'uns terrenys de SNU, per tal de poder-hi ubicar la depuradora que donarà servei al sector SAUI El Mas Vell i la vinculació a aquest sector dels terrenys afectats, per a la seva obtenció per mitjà del procediment reparcel·latori.

## • Acord

Aprovar definitivament amb prescripcions.



07-

## MODIFICACIÓ PUNTUAL V DEL POUM: AJUSTAMENT DE L'AMPLADA DEL CAMÍ DE BRÀFIM ENTRE EL SÒL INDUSTRIAL (CLAU IA) I EL LÍMIT DEL PP1. MODIFICACIÓ DE L'ARTICLE 73

VILABELLA


Alt Camp

### Objecte

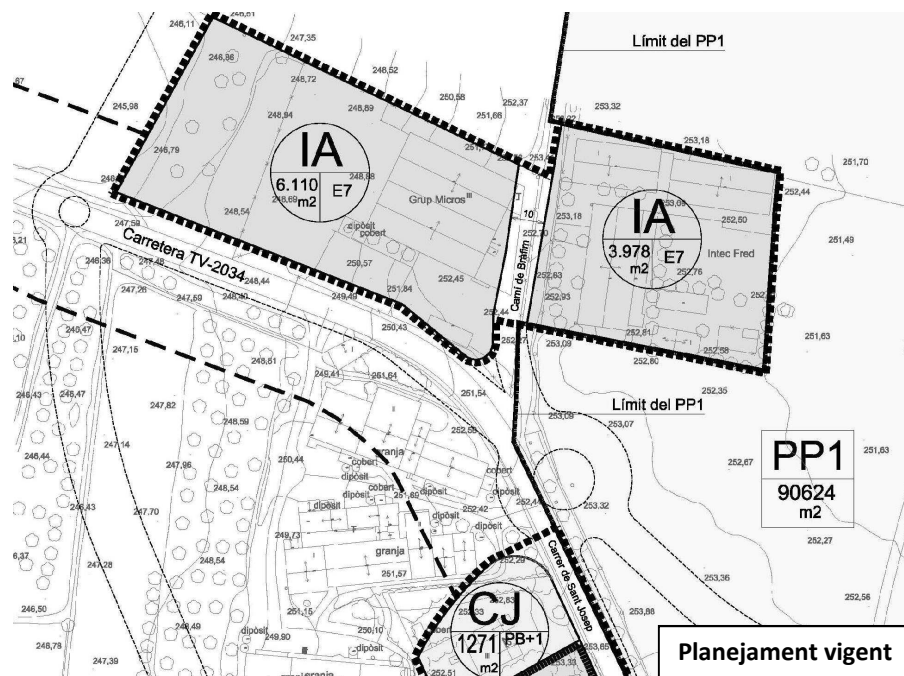
- Ajustar l'amplada del camí de Bràfim en l'àmbit de la zona industrial aïllada (clau IA) i modificar l'article 73.4 de regulació de la clau IA.

### Acord

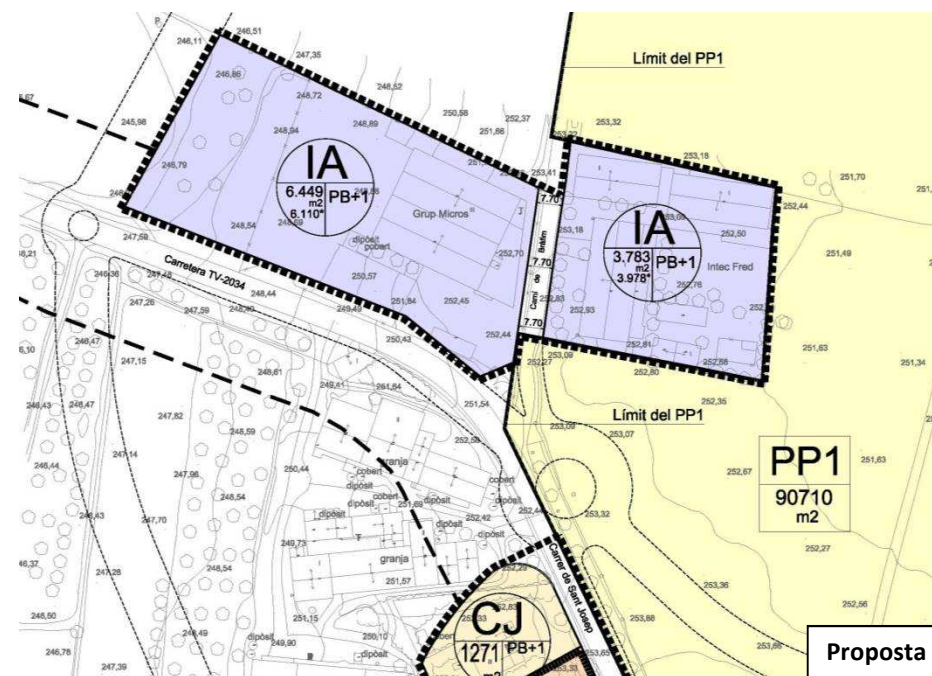
- Aprovar definitivament.



Situació



Planejament vigent



Proposta





### Objecte

La modificació de les condicions estètiques en la regulació de la zona de Casc antic del nucli de Maspujols, per tal de permetre que els terrats de la planta coberta puguin alinear-se amb el pla de façana.

### Acord

Aprovar definitivament.

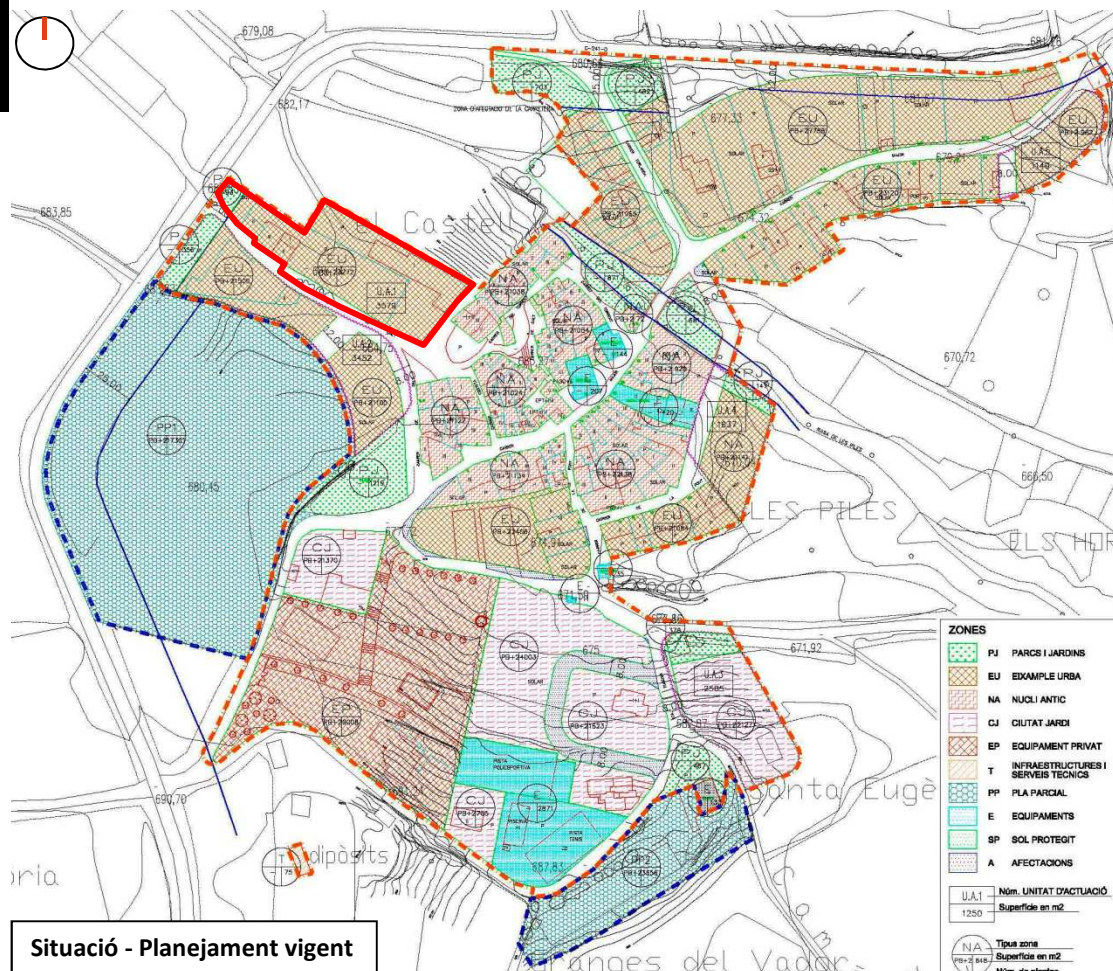


10-

## MODIFICACIÓ PUNTUAL DE LES NORMES SUBSIDIÀRIES DE PLANEJAMENT DE LA UNITAT 1 (UA 1) AL NUCLI URBÀ

LES PILES

Conca de Barberà



Situació - Planejament vigent

### Objecte

- Poder desenvolupar la Unitat d'actuació 1 i realitzar les cessions pertinents previstes.

### Acord

- Suspendre l'aprovació definitiva.





10

# MODIFICACIÓ PUNTUAL DE LES NORMES SUBSIDIÀRIES DE PLANEJAMENT DE LA UNITAT 1 (UA 1) AL NUCLI URBÀ

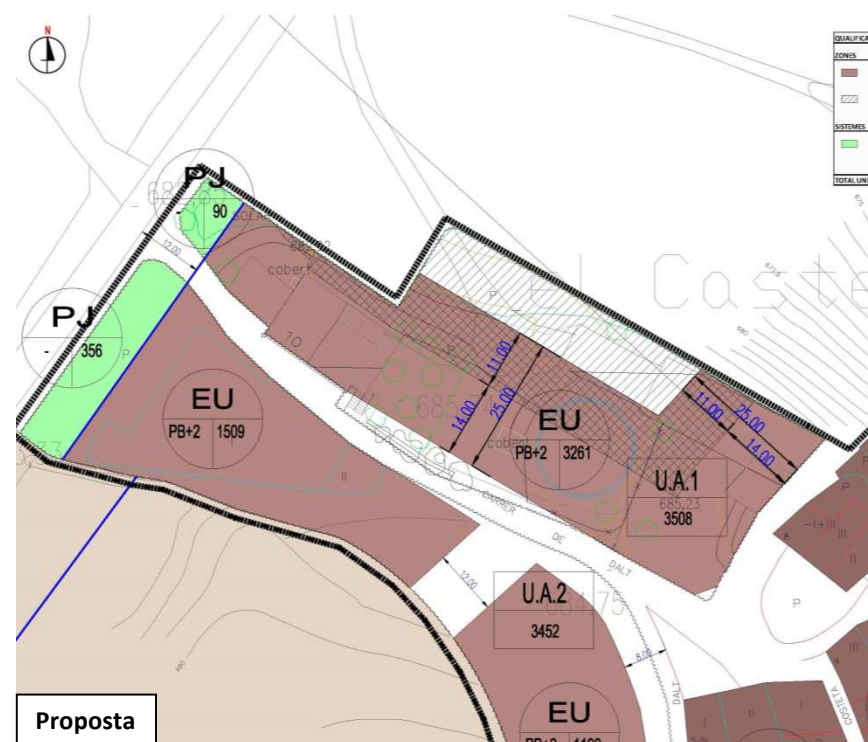
LES PILES

Conca de Barberà



Planejament vigent

Superfície: 3.579 m<sup>2</sup>  
 Zona verda: 93 m<sup>2</sup>  
 Vials: 214 m<sup>2</sup>  
 Condicions gestió: Compensació



Proposta

Superfície: 3.508,26 m<sup>2</sup>  
 Zona verda: 90 m<sup>2</sup>  
 Vials: 157,31 m<sup>2</sup>  
 Condicions gestió: Cooperació

Tipus	UA-1		UA-1 Sòl net privat	
	Superfície m <sup>2</sup>		m <sup>2</sup>	
Parcs i jardins (PJ)	90,00	2,57 %	0,00	
Eixample urbà (EU)	2.708,32	77,20 %	2.708,32	83,05 %
Espais lliures d'edificació	552,63	15,75 %	552,63	165,95%
Vials de l'àmbit (V)	157,31	4,48 %	0,00	
Total àmbit modificació	3.508,26	100,00 %	3.260,95	100,00%



# MODIFICACIÓ PUNTUAL DEL PLA GENERAL D'ORDENACIÓ URBANA PER AJUST DE LA VOLUMETRIA DEL SOLAR DE LA CANTONADA DELS CARRERS MURALLA DE SANTA TECLA I FRANCESC MACIÀ

## Conca de Barberà



L'adequació de la volumetria del solar situat en la cantonada dels carrers Muralla de Santa Tecla i Francesc Macià, amb la finalitat d'ubicar-hi en planta baixa una botiga de BonÀrea, amb buffet, aparcament en soterrani i dues plantes pis d'habitatges.

Suspendre l'aprovació definitiva.



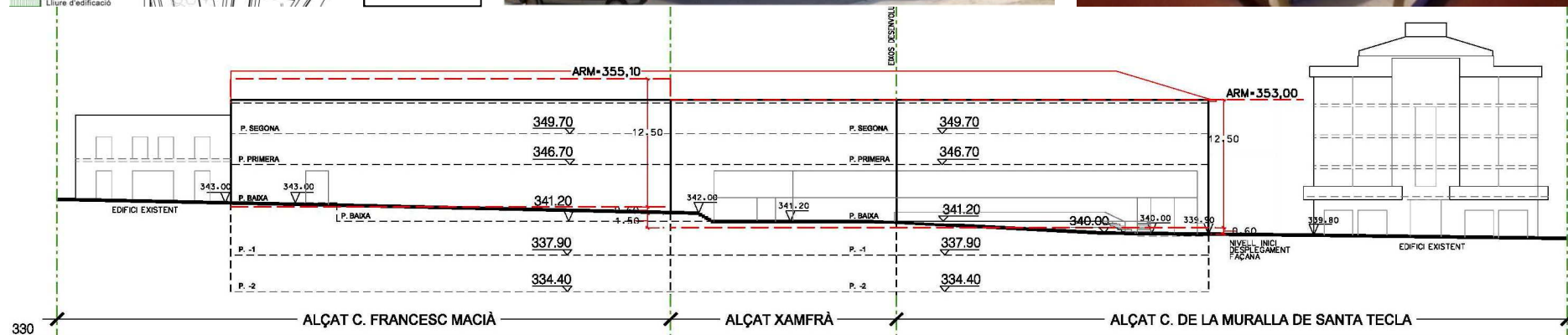

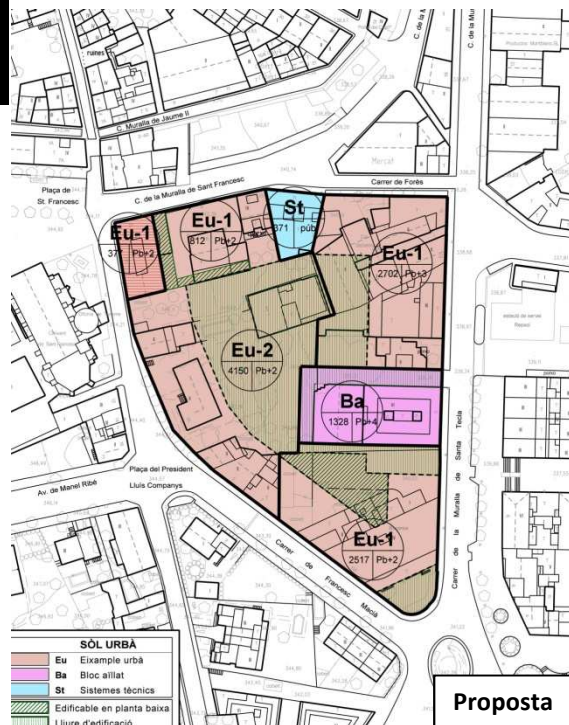


11•

# MODIFICACIÓ PUNTUAL DEL PLA GENERAL D'ORDENACIÓ URBANA PER AJUST DE LA VOLUMETRIA DEL SOLAR DE LA CANTONADA DELS CARRERS MURALLA DE SANTA TECLA I FRANCESC MACIÀ

MONTBLANC

Conca de Barberà



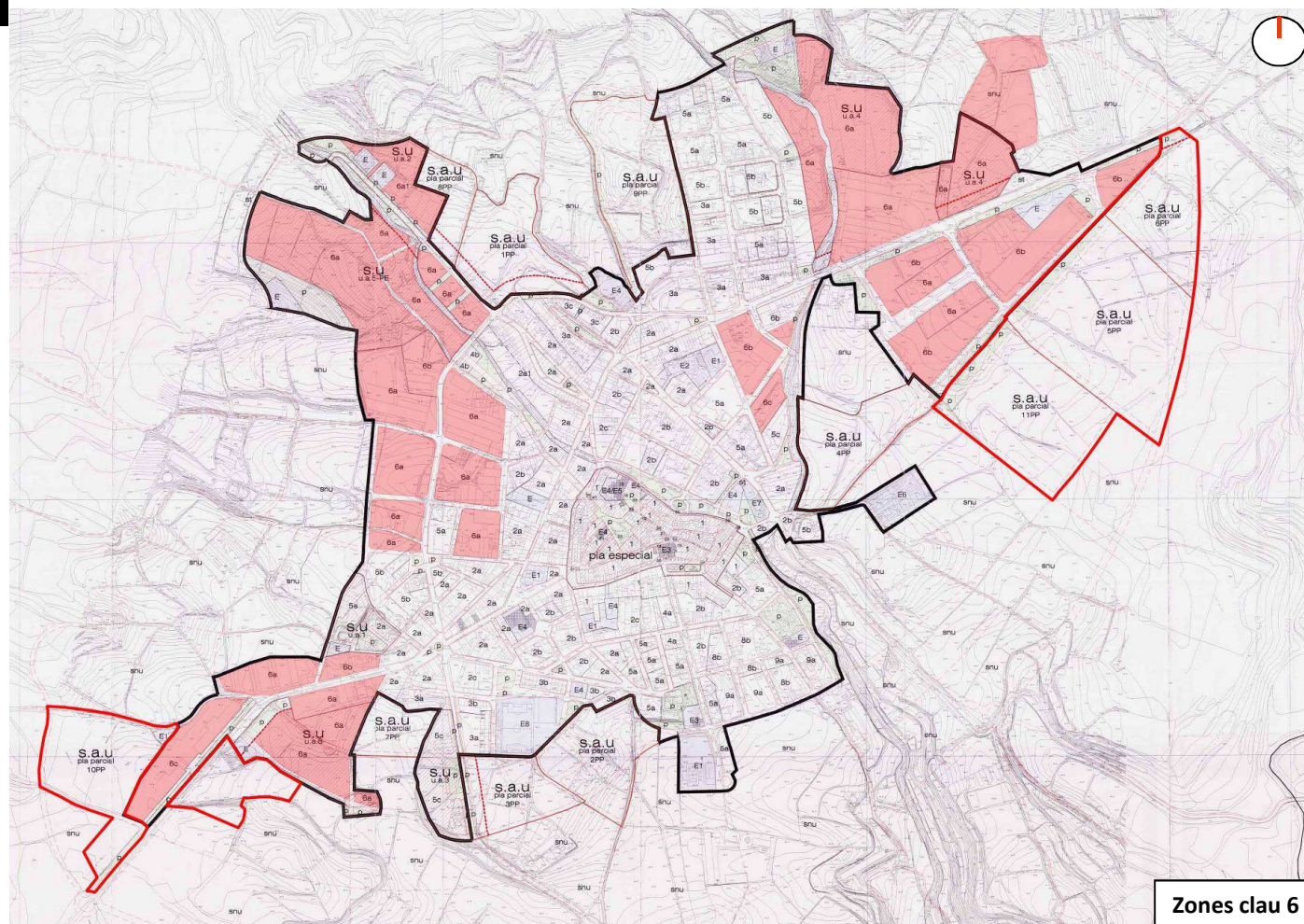


12·

## MODIFICACIÓ PUNTUAL DE LES NORMES SUBSIDIÀRIES DE PLANEJAMENT, CONSISTENT EN LA CORRECCIÓ DE L'ARTICLE 100 PER TAL DE MODIFICAR L'ALÇADA MÀXIMA REGULADORA, DE 8,50 M A 10 M I AFEGIR L'ÚS ESPORTIU

SANTA COLOMA DE QUERALT

Conca de Barberà



### ● Objecte

La correcció de l'alçada reguladora de la subclau 6a2, de 8,5 a 10m, efectuant un refós de l'article 100 que reculli les diferents modificacions redactades i aprovades recentment.

### ● Acord

Aprovar definitivament.

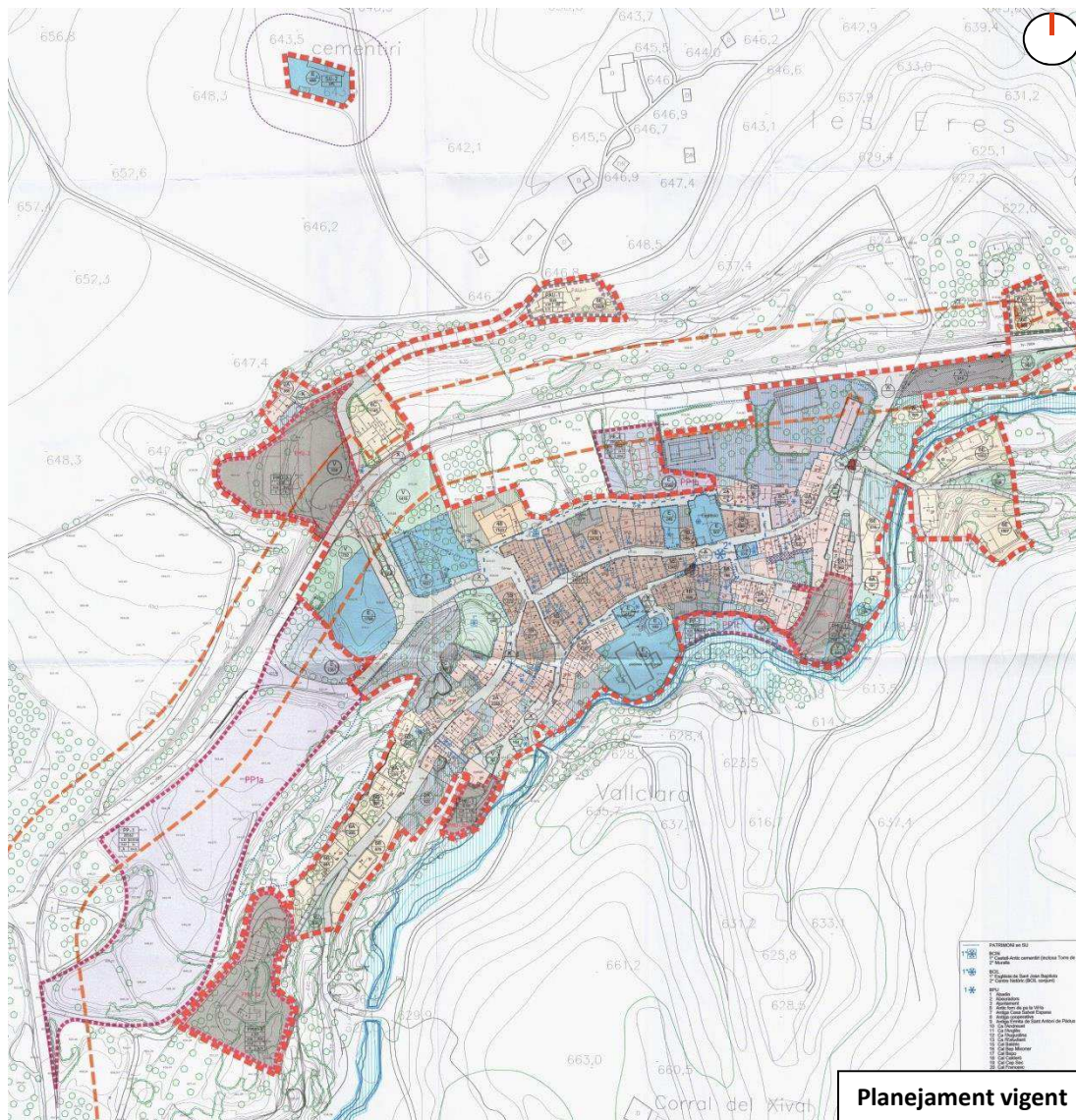


13-

## MODIFICACIÓ PUNTUAL DEL PLA D'ORDENACIÓ URBANÍSTICA MUNICIPAL, EN RELACIÓ AMB L'ARTICLE 24 DEL TEXT NORMATIU DE PLANEJAMENT

VALLCLARA

Conca de Barberà



### Objecte

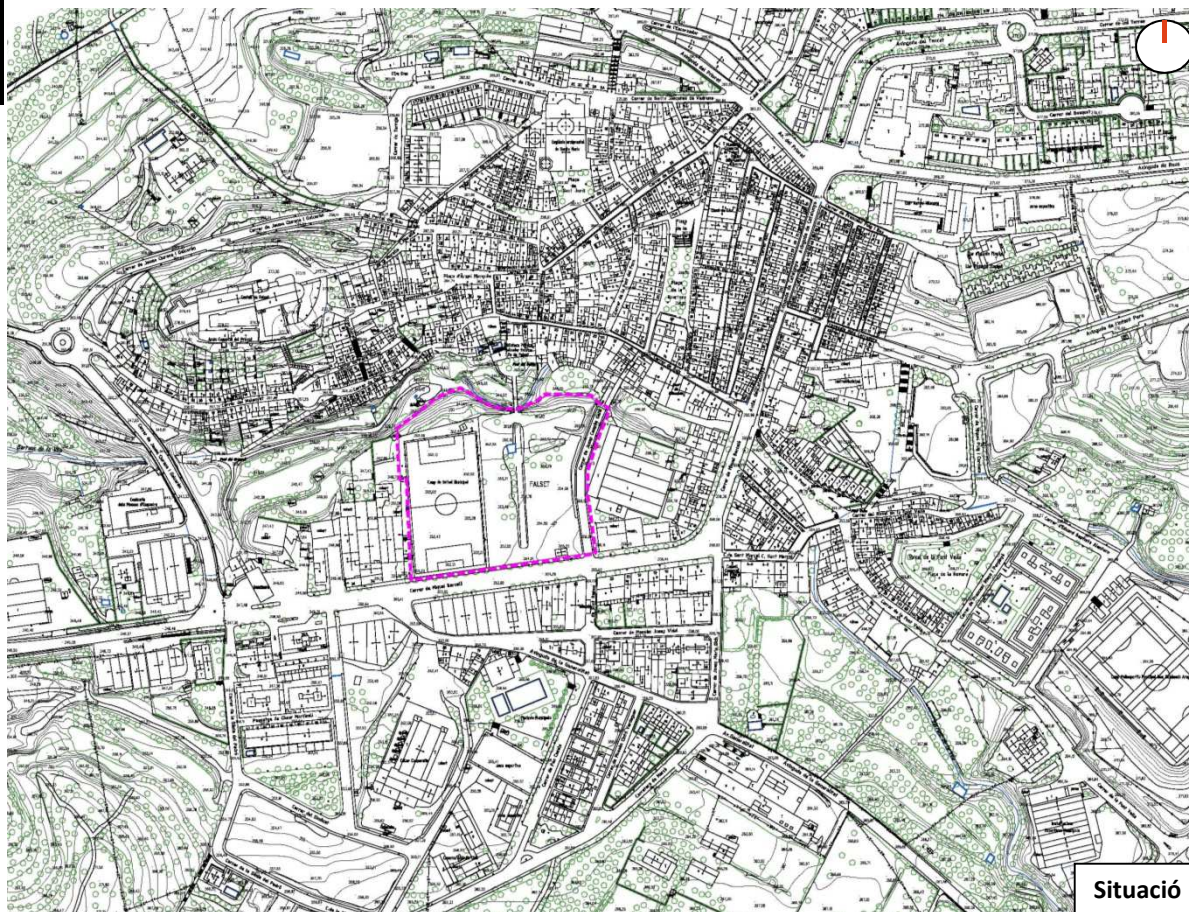
La modificació del redactat normatiu de l'article 24 de la normativa urbanística del POUM en relació a la forma i nombre de vessants de la coberta de les edificacions.

### Acord

Emetre informe.



Priorat



Situació



### Objecte

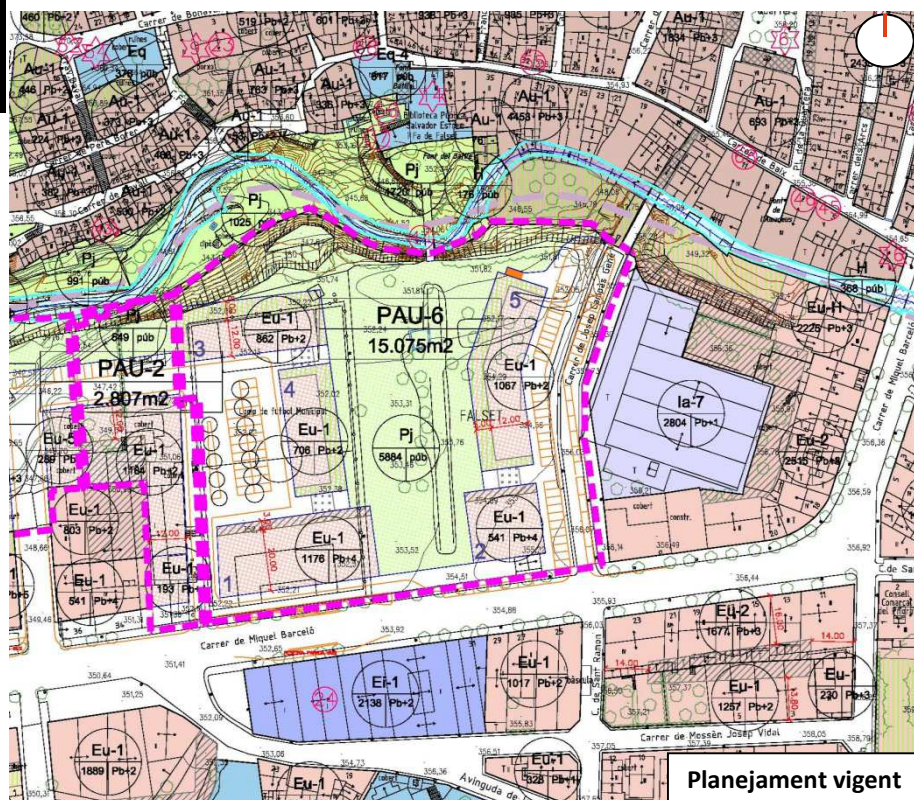
Modificar puntualment el POUM de Falset, concretament l'àmbit del PAU-6, per tal de millorar-ne l'ordenació.

### Acord

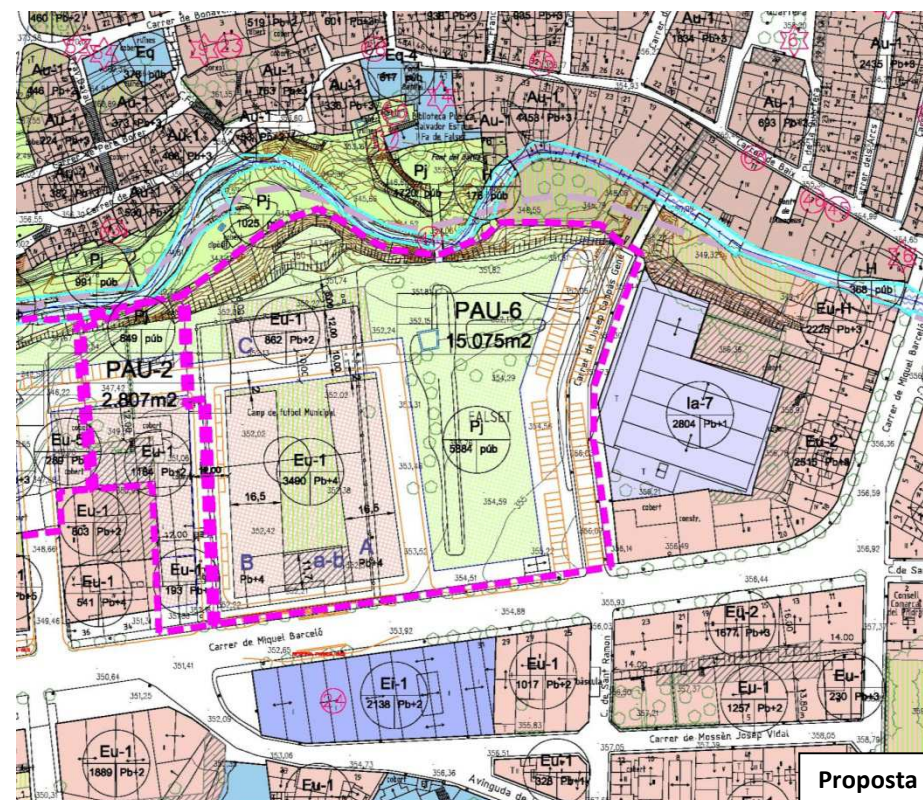
Emetre informe favorable i elevar a la CPTUC.



## Priorat



Planejament vigent



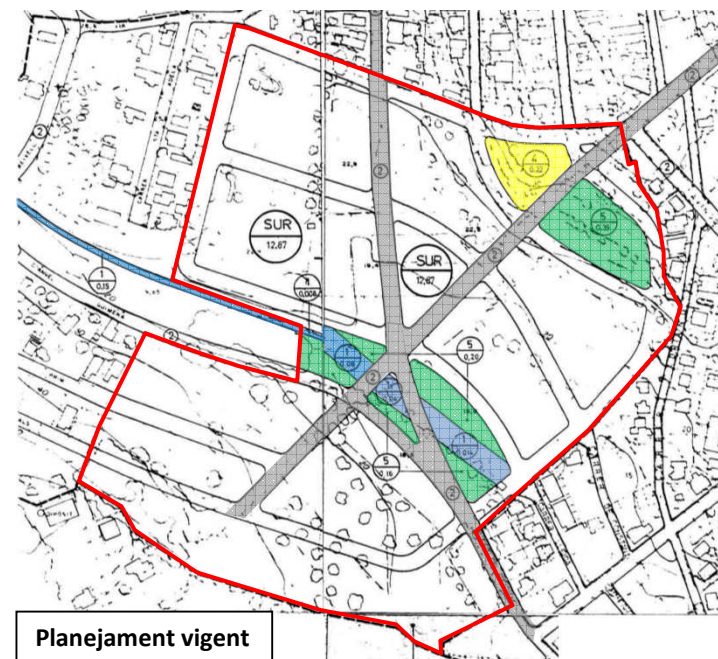
Proposta

Illa	Pl. baixa (m2)	Pl. tipus (m2)	No. pl.	Total plantes	Total sostre (m2)	Hab.	Zonificació (m2)	Sup. mitj. hab
1	1.176	1.022	4	4.088	5.264		EU1: 4.352 PJ: 5.884 V: 4.839 Total: 15.075	78 m2 Resid: PB blocs 1 i 2
2	541	470	4	1.880	2.421			
3	500	500	2	1.000	1.500			
4	426	426	2	852	1.278			
5	667	667	2	1.334	2.001			
Total	3.310			9.154	12.464	138		

Illa	Pl. baixa (m2)	Pl. tipus (m2)	No. Pl.	Total plantes	Total Sostre (m2)	Hab.	Zonificació (m2)	Sup. mitj. hab
A	1.077	1.077	4	4.308	5.385		EU1: 4.352 PJ: 5.884 V: 4.839 Total: 15.075	81 m2 Resid: 50% PB blocs A i B + 100% bloc C
B	1.065	1.065	4	4.260	5.325			
a-b	254	0	0	0	254			
C	500	500	2	1.000	1.500			
Tot.	2.896			9.568	12.464	138		



Tarragonès



## Objecte

El desenvolupament urbanístic del Pla parcial XIV Barranc de la Masieta.

## Acord

Suspendre l'aprovació definitiva.



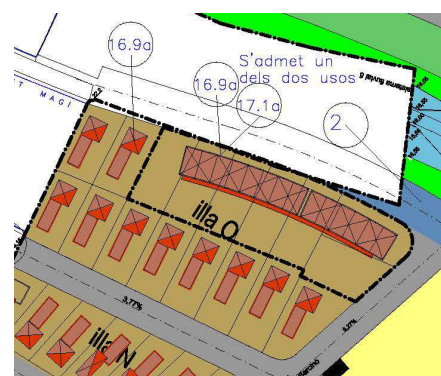
## Tarragonès



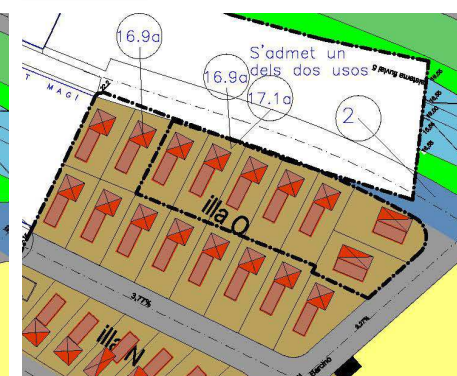
Proposta

	RPG Creixell	PP (opció 1)		PP (opció 2)	
Superfície	128.700m <sup>2</sup>	128.700m <sup>2</sup>	12,87Ha	128.700 m <sup>2</sup>	12,87Ha
Qualificació	Clau 21c	Clau 21c		Clau 21c	
IEB	0,25m <sup>2</sup> st/m <sup>2</sup> s	0,25m <sup>2</sup> /m <sup>2</sup>	32.175m <sup>2</sup>	0,25m <sup>2</sup> /m <sup>2</sup>	32.175m <sup>2</sup>
Densitat	27hab/Ha	22,84hab/Ha		23,31hab/Ha	
Núm. habitatges		294hab		300hab	
<b>SOL PRIVAT:</b>	50% màxim	<b>67.640,26m<sup>2</sup></b>	<b>52,56%</b>	<b>67.640,26m<sup>2</sup></b>	<b>52,56%</b>
Sistema general:					
- Hidrogràfic (1)	pl. ordenació	1.420m <sup>2</sup>		1.420m <sup>2</sup>	
Viari bàsic (2)	pl. ordenació	11.480,79m <sup>2</sup>		11.480,79m <sup>2</sup>	
Equipament (4)	pl. ordenació	2.203,49m <sup>2</sup>		2.203,49m <sup>2</sup>	
Zona verda (5)	pl. ordenació	7.500m <sup>2</sup>		7.500m <sup>2</sup>	
<b>Sistema general:</b>		<b>22.604m<sup>2</sup></b>	<b>17,56%</b>	<b>22.604m<sup>2</sup></b>	<b>17,56%</b>
Sistema local:					
Viari (8)	15%	30.414,75m <sup>2</sup>	23,63%	30.414,75m <sup>2</sup>	23,63%
Espais lliures (9b)	10%	12.958,66m <sup>2</sup>	10,07%	12.958,66m <sup>2</sup>	10,07%
Equipament (10c)	7%	6.453,65m <sup>2</sup>	<b>5,01%</b>	6.453,65m <sup>2</sup>	<b>5,01%</b>
Serveis tècnics (ST)	la necessària	109,19m <sup>2</sup>	0,08%	109,19m <sup>2</sup>	0,08%
<b>Sistema local</b>	<b>25</b>	<b>49.936,25m<sup>2</sup></b>	<b>38,80%</b>	<b>49.936,25m<sup>2</sup></b>	<b>38,80%</b>
<b>SÒL PÚBLIC:</b>		<b>72.541m<sup>2</sup></b>	<b>56,36%</b>	<b>72.541m<sup>2</sup></b>	<b>56,36%</b>

Opció 1



Opció 2





15

# PLA PARCIAL URBANÍSTIC XIV BARRANC DE LA MASIETA

CREIXELL

Tarragonès



Proposta

CTUCT

27 / juliol / 2017

Exp. 2015 / 58566 / T



Tarragonès



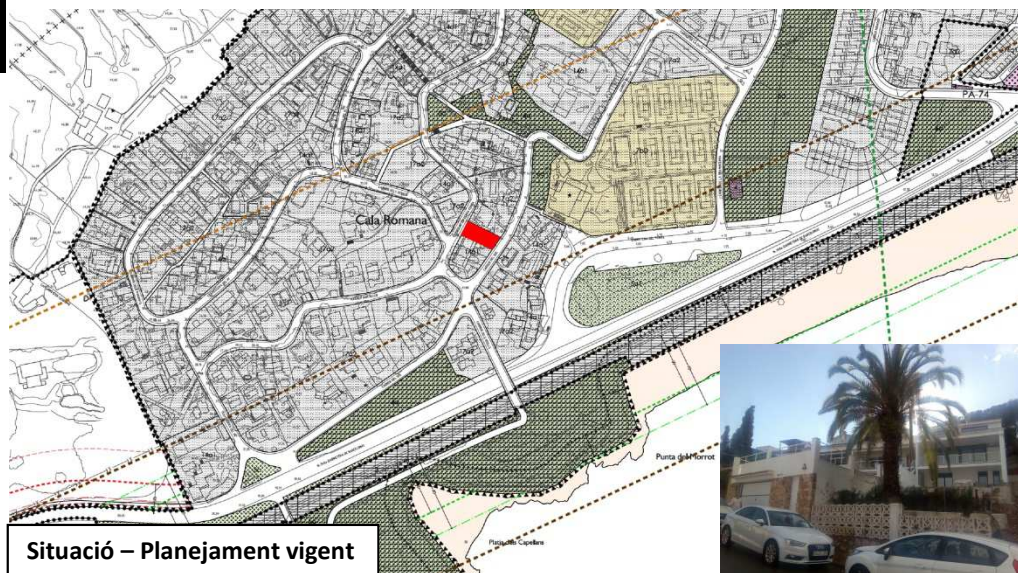


16

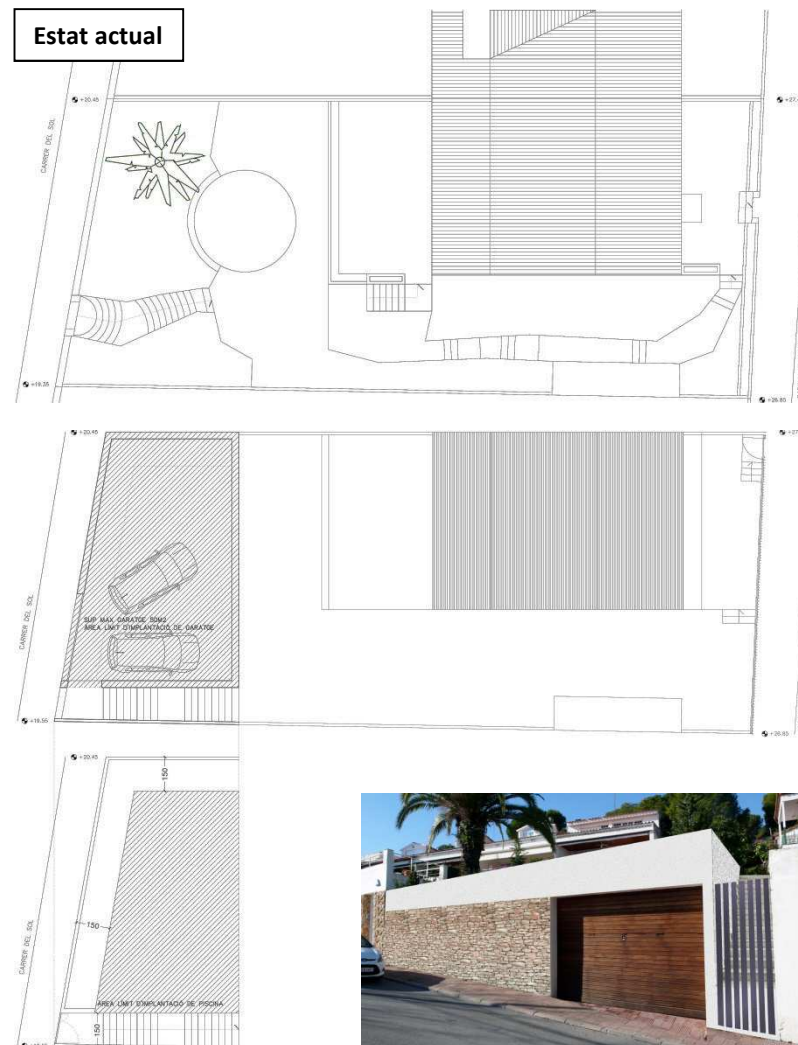
# PLA DE MILLORA URBANA QUE TÉ PER OBJECTE FIXAR LES CONDICIONS EDIFICATÒRIES DEL SOLAR QUALIFICAT AMB LA CLAU 14a1, UBICAT AL C/ TERRA FERMA, 7 DE CALA ROMANA (INFORME ART. 87 TRLU)

TARRAGONA

Tarragonès



Estat actual

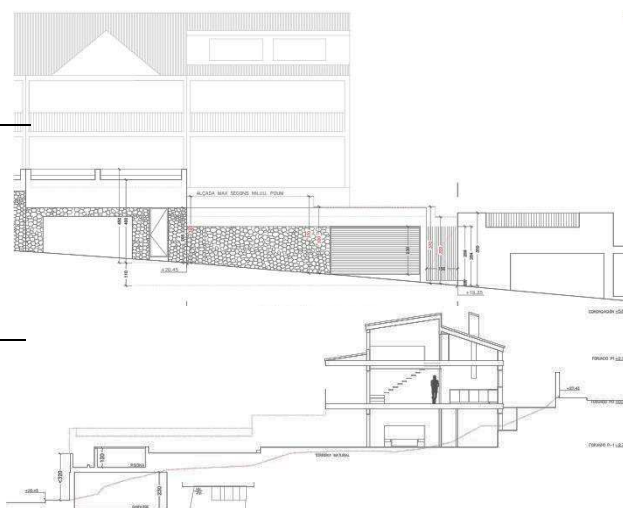


## Objecte

Dotar a l'habitatge existent de dues places d'aparcament i piscina.

## Acord

Emetre informe favorable.



Proposta

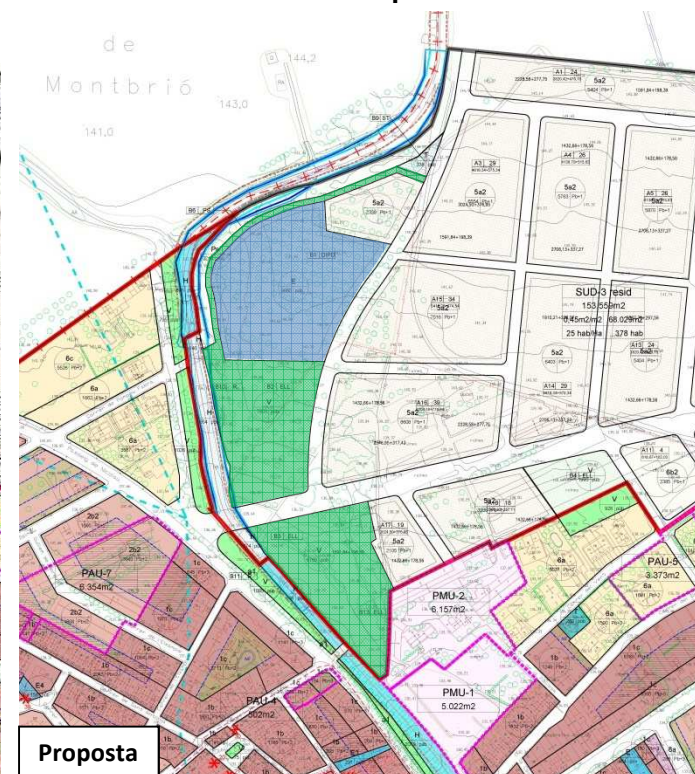
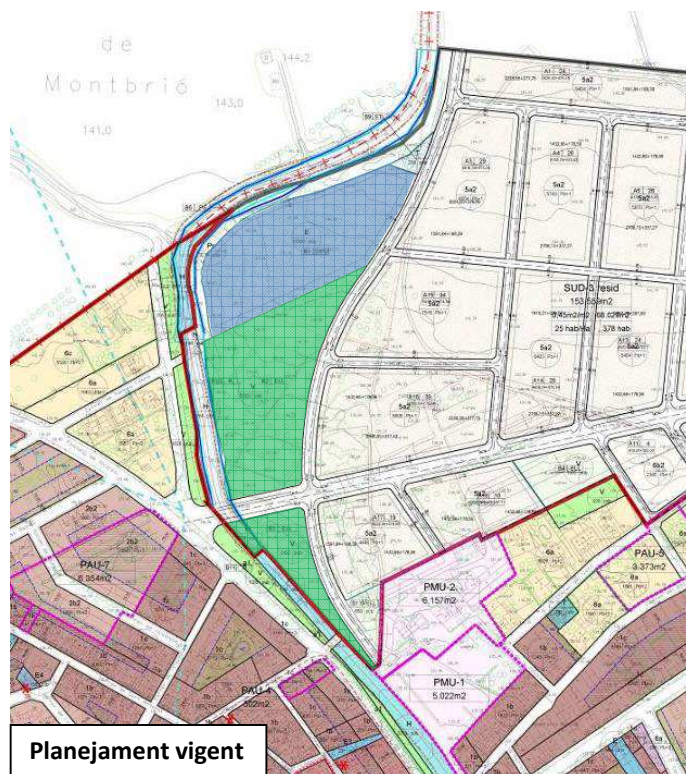
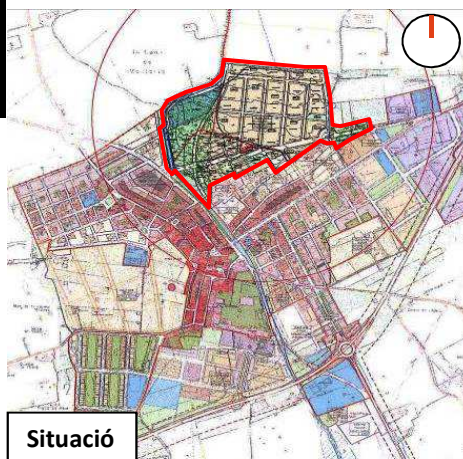


17

## MODIFICACIÓ PUNTUAL DEL PLA D'ORDENACIÓ URBANÍSTICA MUNICIPAL A L'ÀMBIT DEL SUD-3 LES PALOMERES

MONTBRIÓ DEL CAMP

Baix Camp



	Planejament vigent (POUM)	Proposta	Diferència
Clau 5a2 ( A17.1)	2.339,28 m <sup>2</sup>	2.339,28 m <sup>2</sup>	0
Total espais lliures	13.162 m <sup>2</sup>	14.572 m <sup>2</sup>	+1.410 m <sup>2</sup>
Total equipaments	10.000 m <sup>2</sup>	9.860 m <sup>2</sup>	-140 m <sup>2</sup>
Vitalitat	1.270 m <sup>2</sup>	0 m <sup>2</sup>	-1.270 m <sup>2</sup>
Total sistemes	24.432 m <sup>2</sup>	24.432 m <sup>2</sup>	0 m <sup>2</sup>

### • Objecte

Modificar la situació dels espais lliures i la supressió d'un vial, per tal de preservar el bosc existent al costat de la riera "de l'Ànima Blanca".

### • Acord

Emetre informe favorable i elevar a la CPTUC.

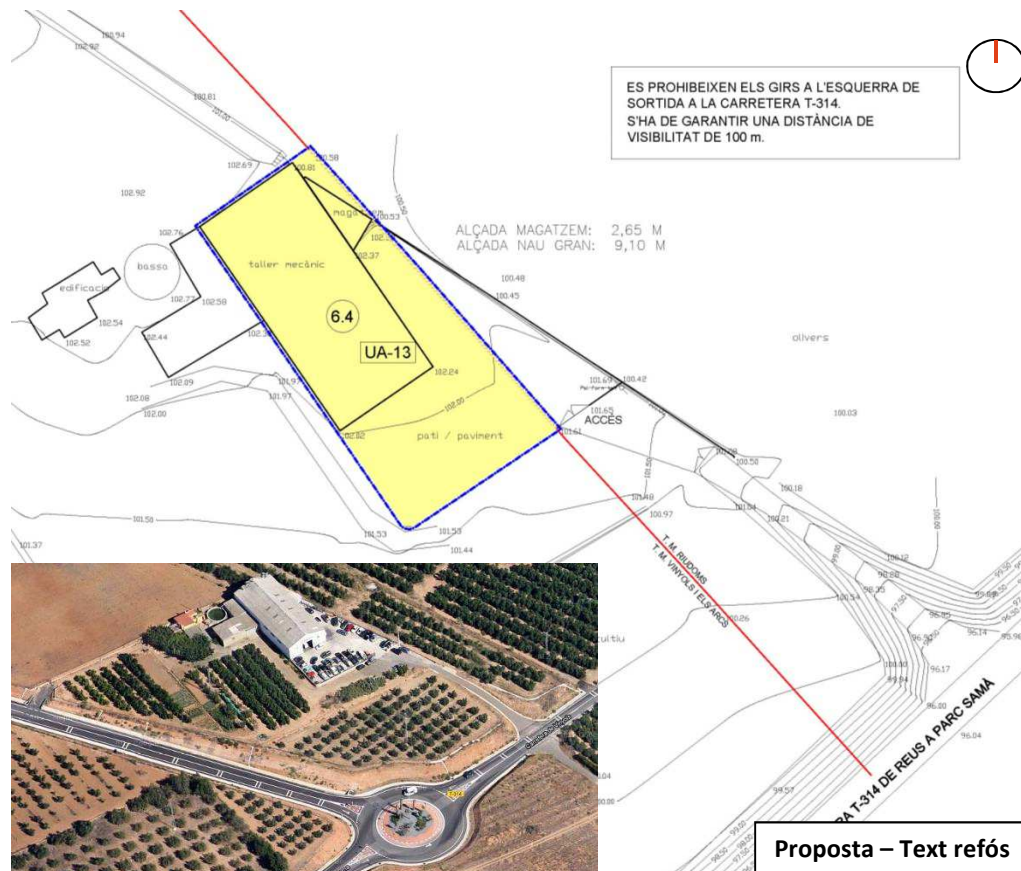
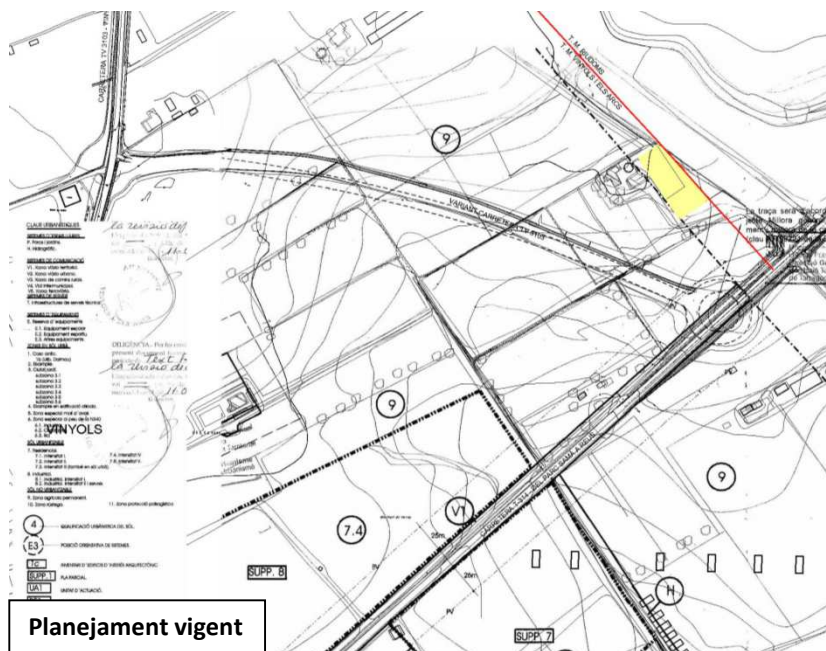
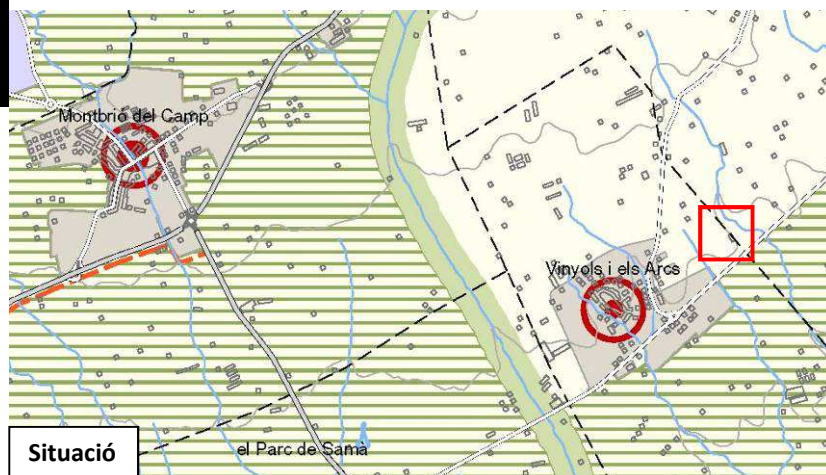


18-

## MODIFICACIÓ PUNTUAL DE LES NORMES SUBSIDIÀRIES DE PLANEJAMENT PER A LA CLASSIFICACIÓ COM A SÒL URBÀ INDUSTRIAL I DELIMITACIÓ DEL PAU UA-13

### VINYOLS I ELS ARCS

#### Baix Camp



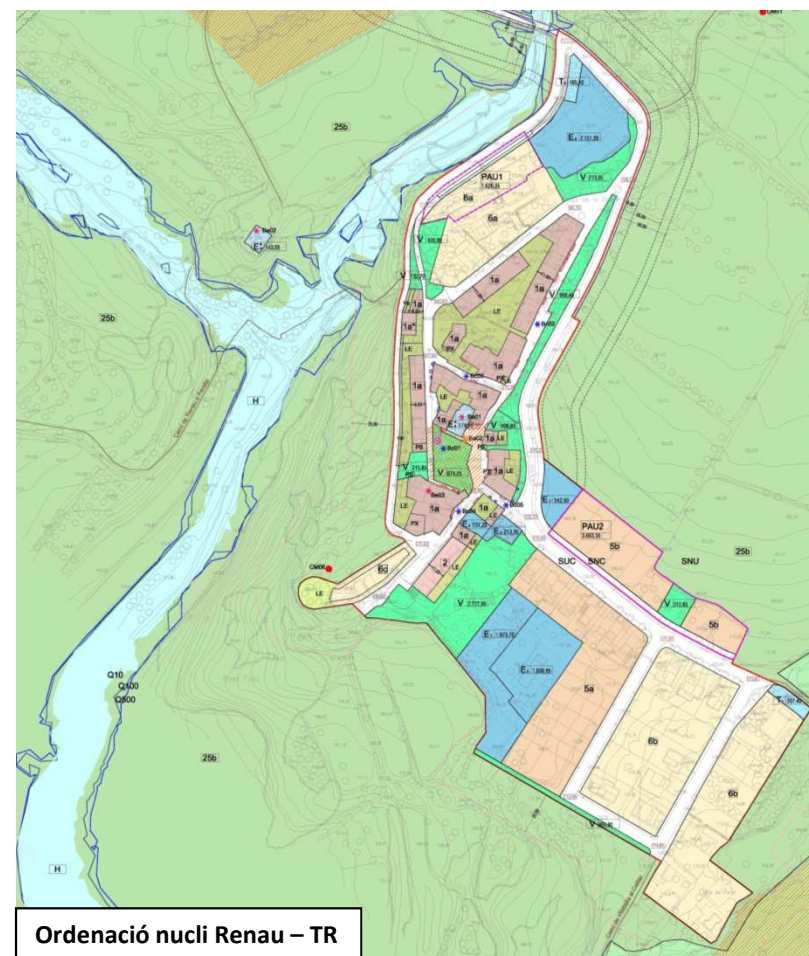
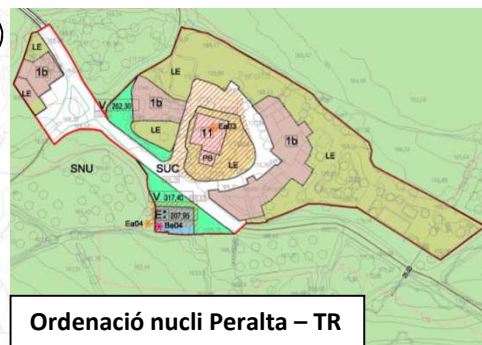
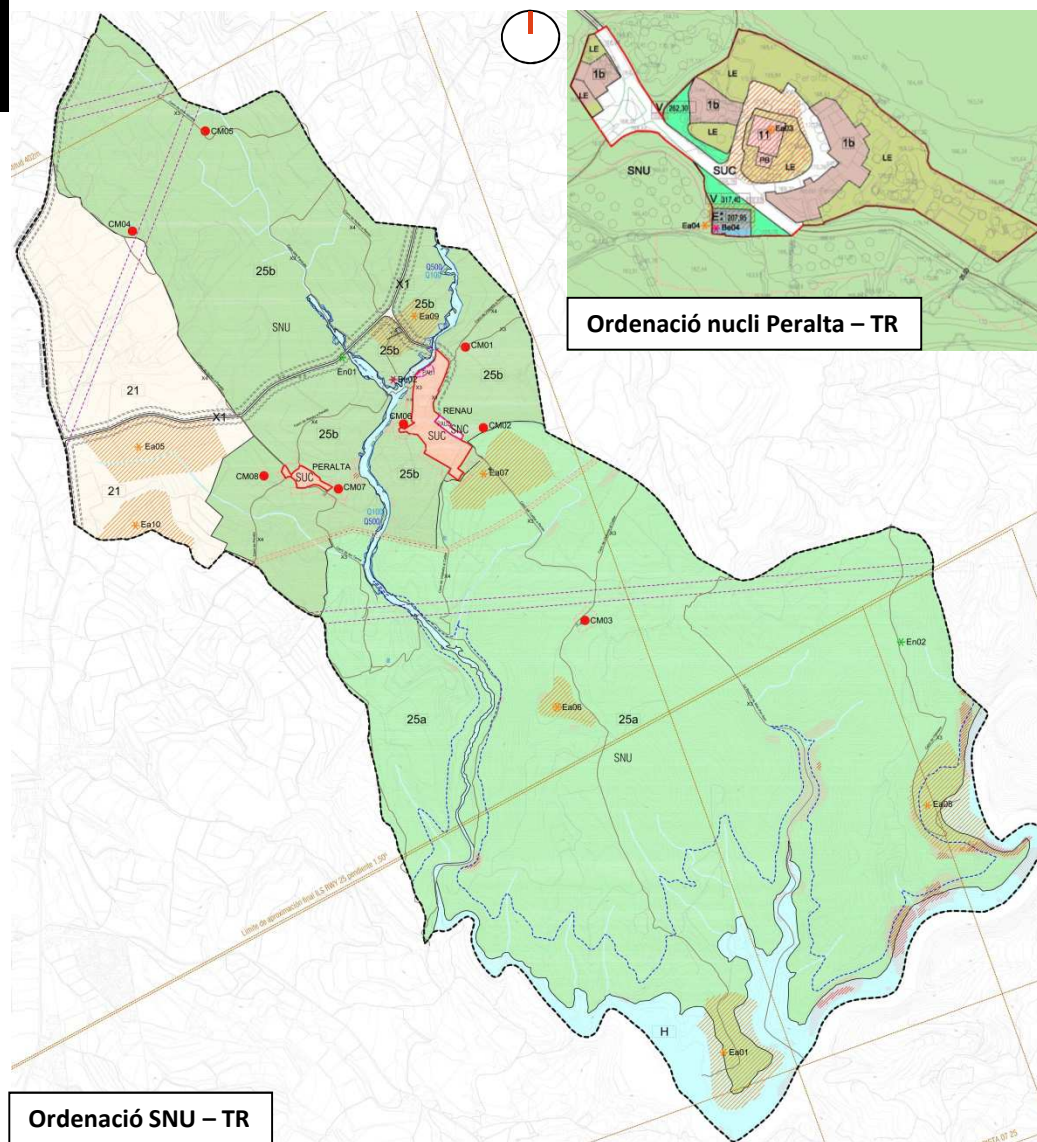
### Objecte

Donar compliment a l'acord de la CTUCT de 15.06.2017.

### Acord

Aprovar definitivament.





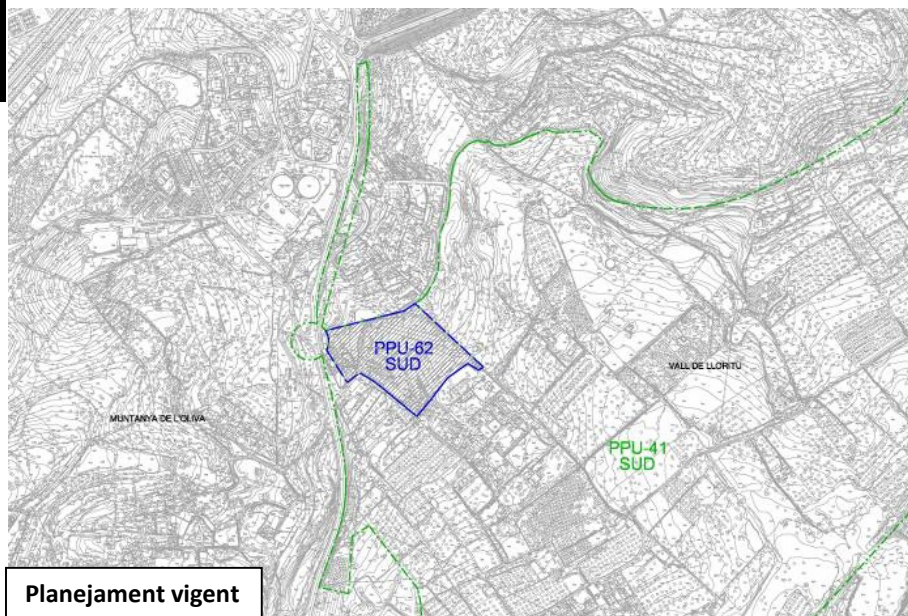
## • Objecte

Donar compliment a l'acord de la CTUCT de 04.05.2017

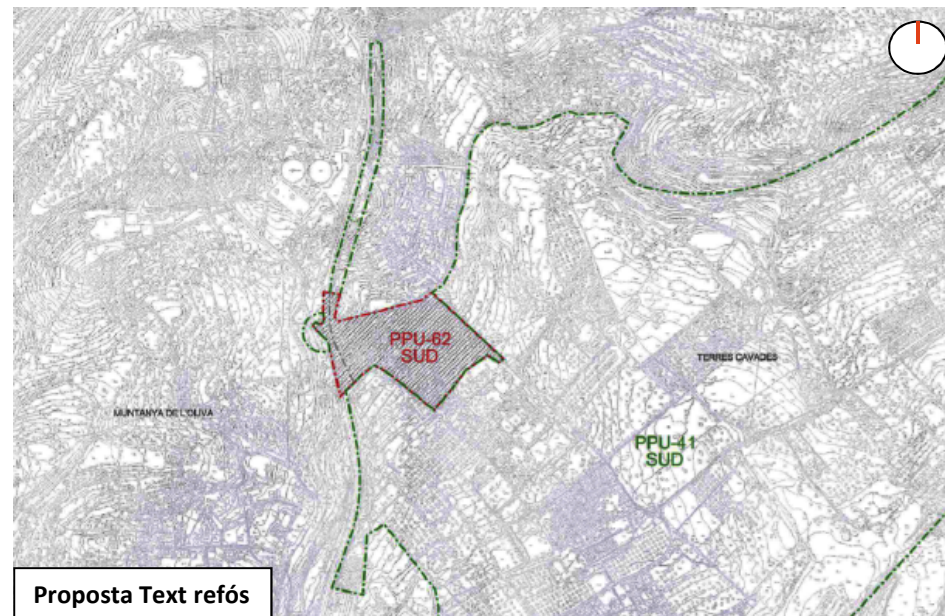
## • Acord

Donar conformitat al text refós i publicar.

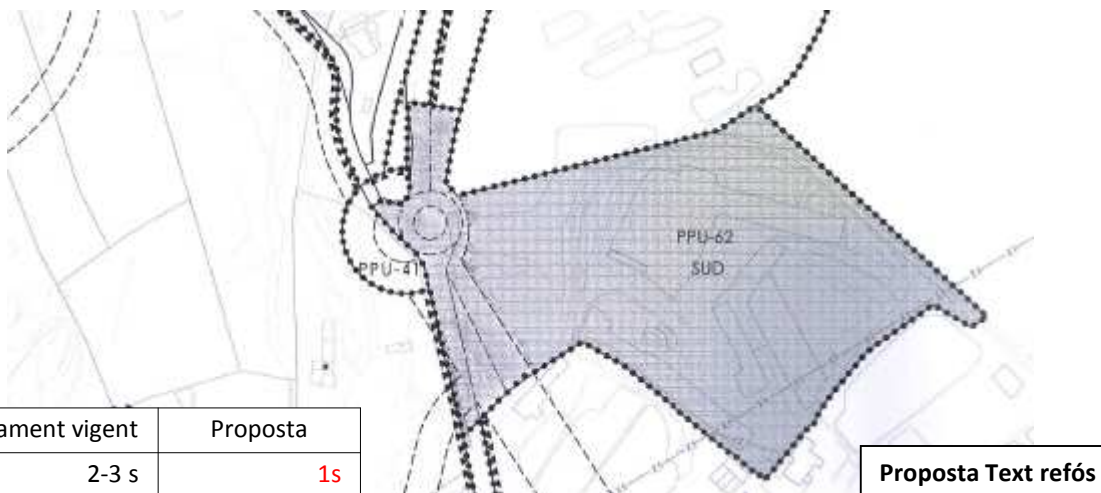




Planejament vigent



Proposta Text refós



Proposta Text refós

## • Objecte

Donar compliment a l'acord de la resolució del conseller de data 31.05.2017.

## • Acord

Emetre informe favorable i elevar l'expedient al conseller de Territori i Sostenibilitat.

	Planejament vigent	Proposta
Eta	2-3 s	1s

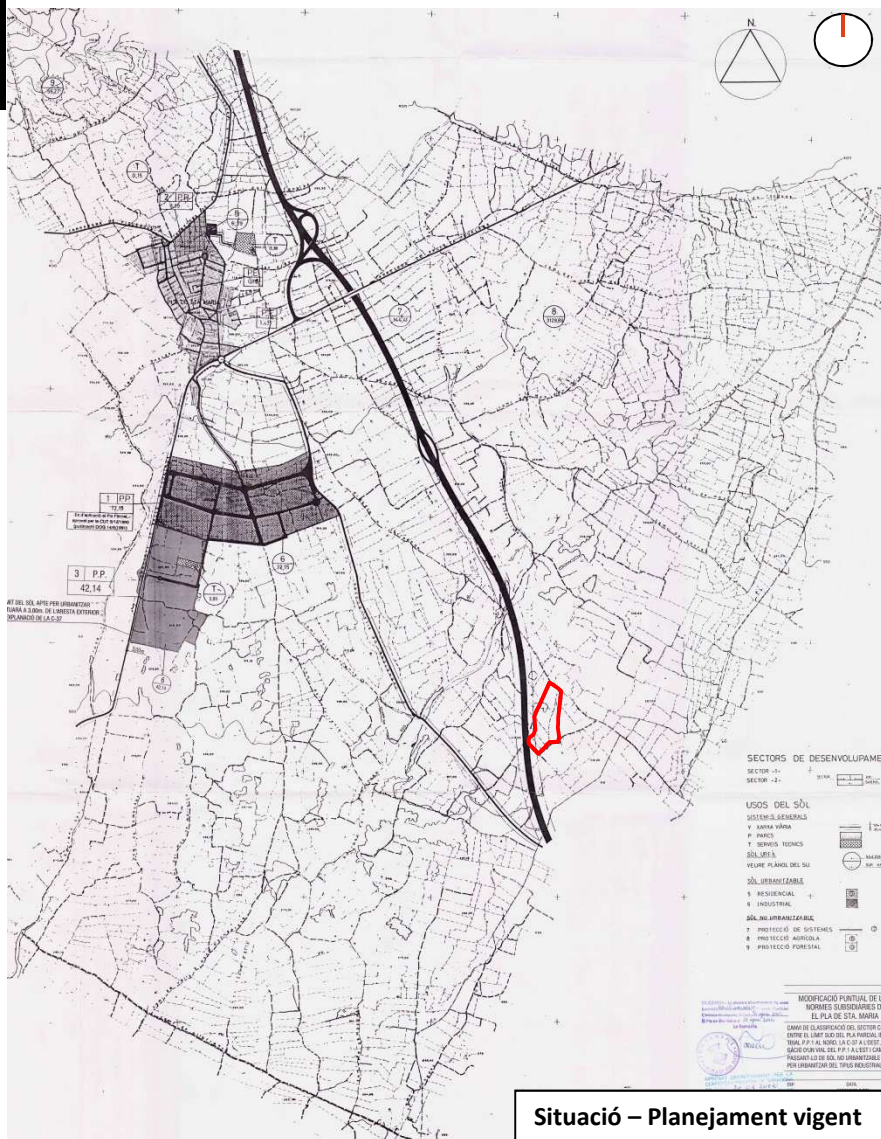


21

## CONSULTA EN RELACIÓ A LA POSSIBILITAT D'ÚS DE CÀMPING EN EL POLÍGON 14, PARCEL·LA 49

EL PLA DE SANTA MARIA

Alt Camp



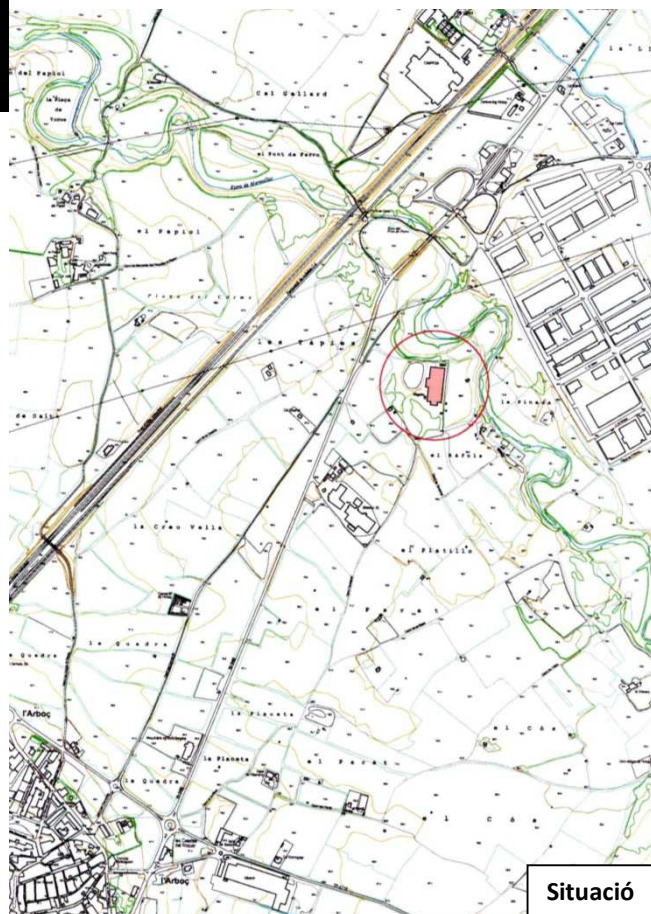
### Objecte

L'Ajuntament consulta en relació a la possibilitat d'implantació d'obres i usos relacionats amb l'activitat de càmping i amb l'aparcament de caravanes, autocaravanes i remolcs tenda en el snu.

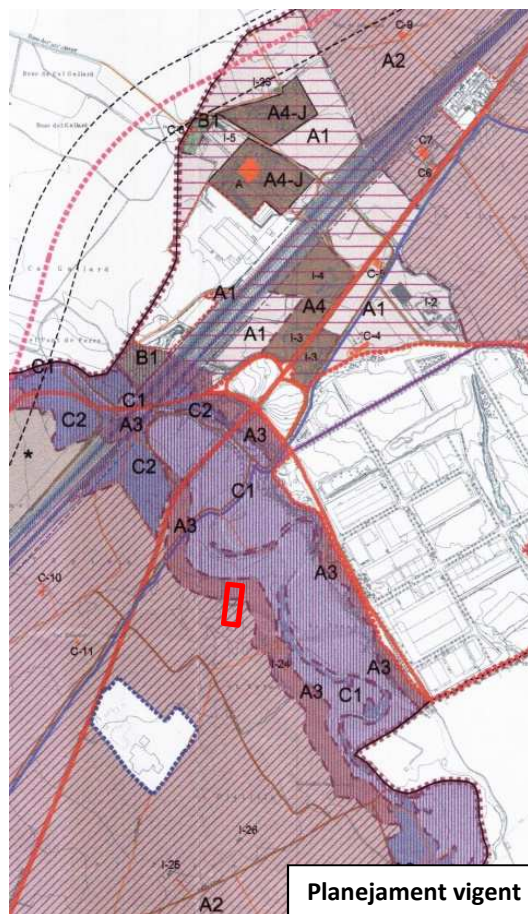
### Acord

Emetre informe.






Situació



Planejament vigent



## • Objecte

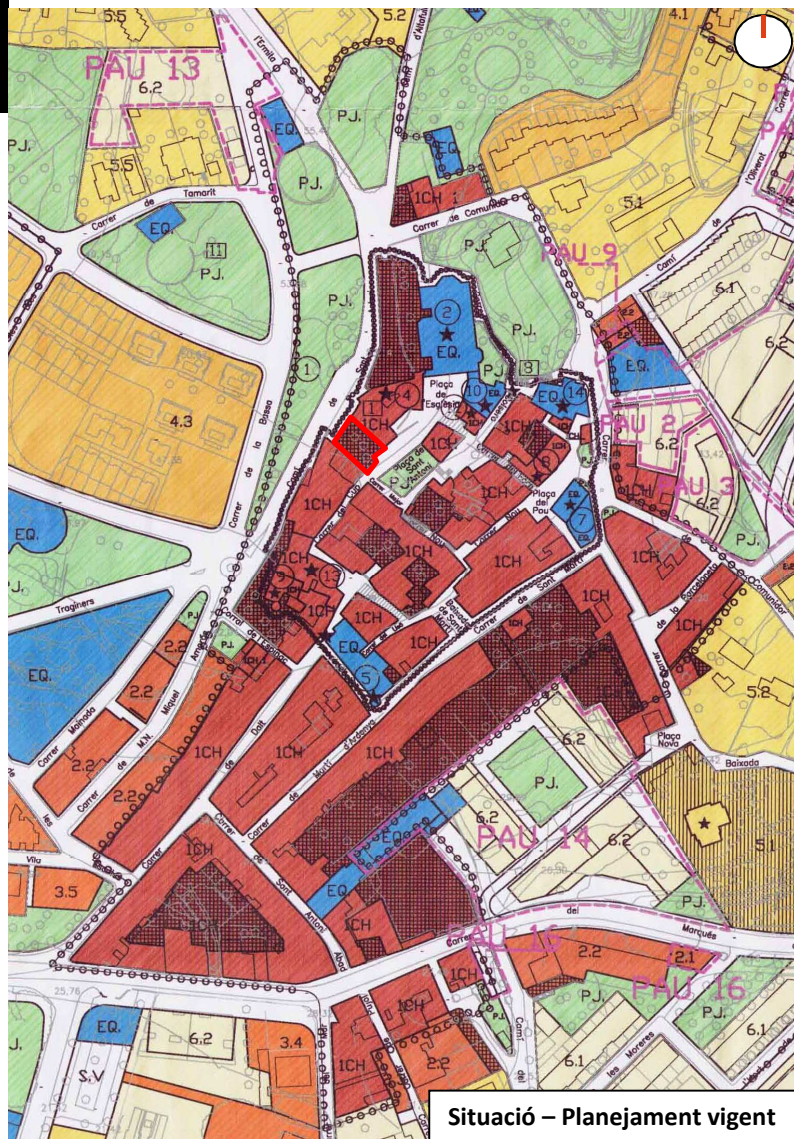
L'Ajuntament formula una consulta en relació al contingut i aplicació de l'article 96.8 de les normes urbanístiques del POUM i la proposta de compartimentació d'una nau industrial situada en sòl no urbanitzable.

## • Acord

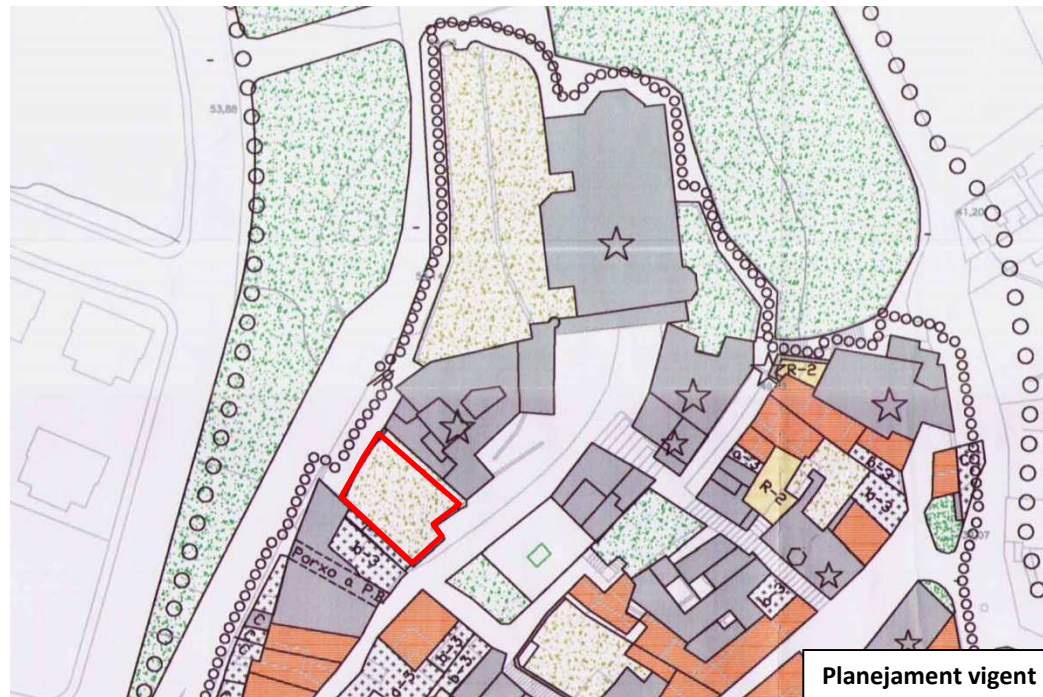
Emetre informe.



Tarragonès



Situació – Planejament vigent



Planejament vigent



## Objecte

L'Ajuntament sol·licita informe sobre l'adequació urbanística relativa a canvi no substancial per l'activitat de restauració al pati dels Tarongers.

## Acord

Emetre informe.

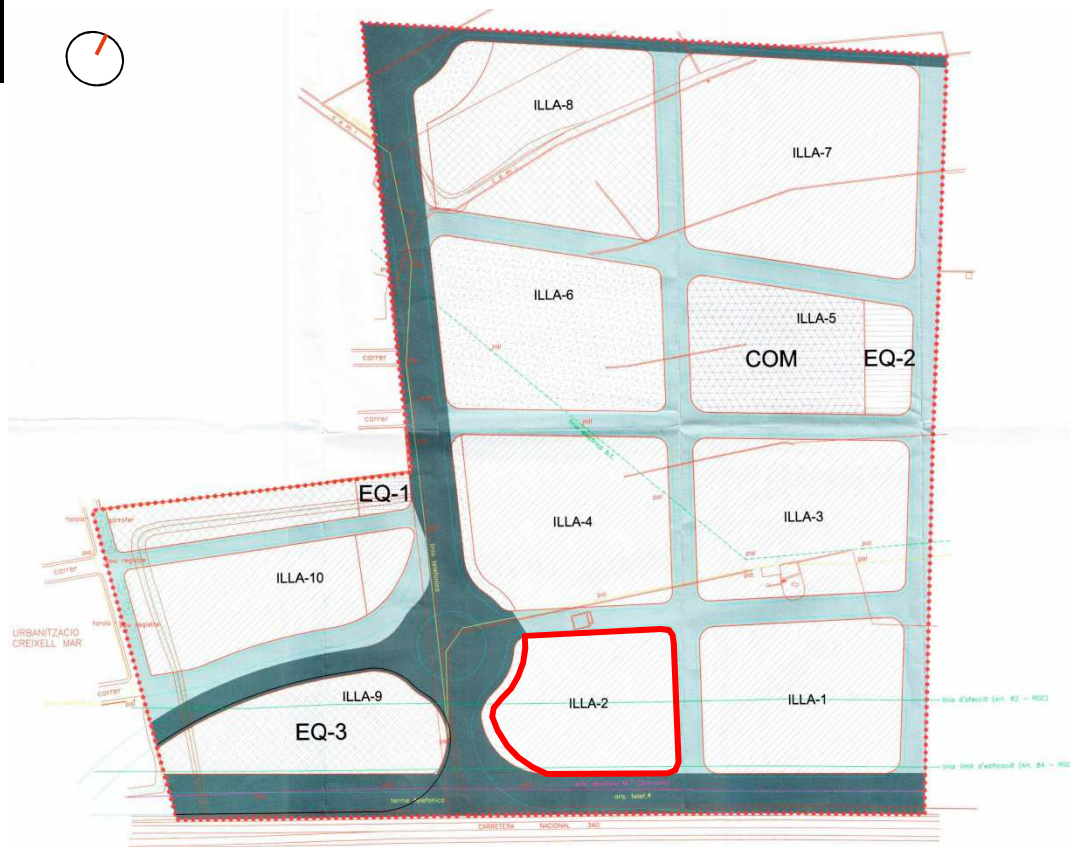


26

## CONSULTA SOBRE LA REALITZACIÓ D'OBRES D'URBANITZACIÓ I EDIFICACIÓ A LA PARCEL·LA F1 DEL PROJECTE DE REPARCEL·LACIÓ DEL PLA PARCIAL XIII-SÍNIES NORD

CREIXELL

Tarragonès



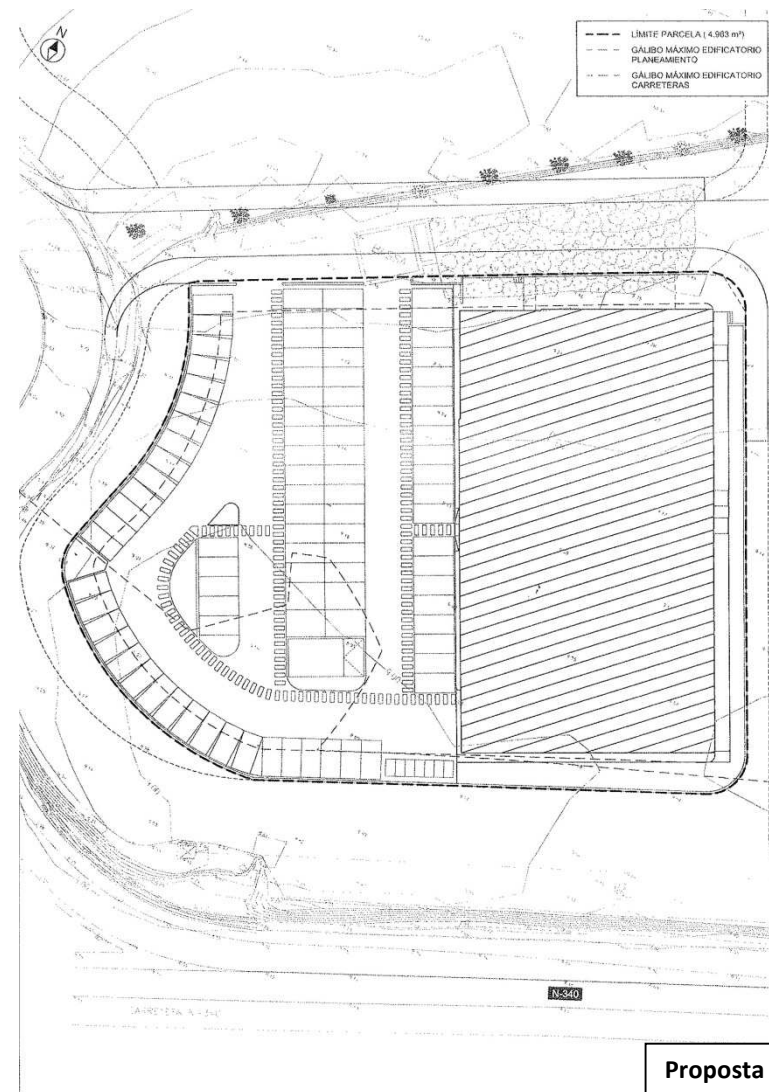
Planejament vigent

### Objecte

L'Ajuntament consulta sobre la realització d'obres d'urbanització i d'edificació a la parcel·la F-1 del projecte de reparcel·lació del Pla parcial XIII.

### Acord

Emetre informe.



Proposta

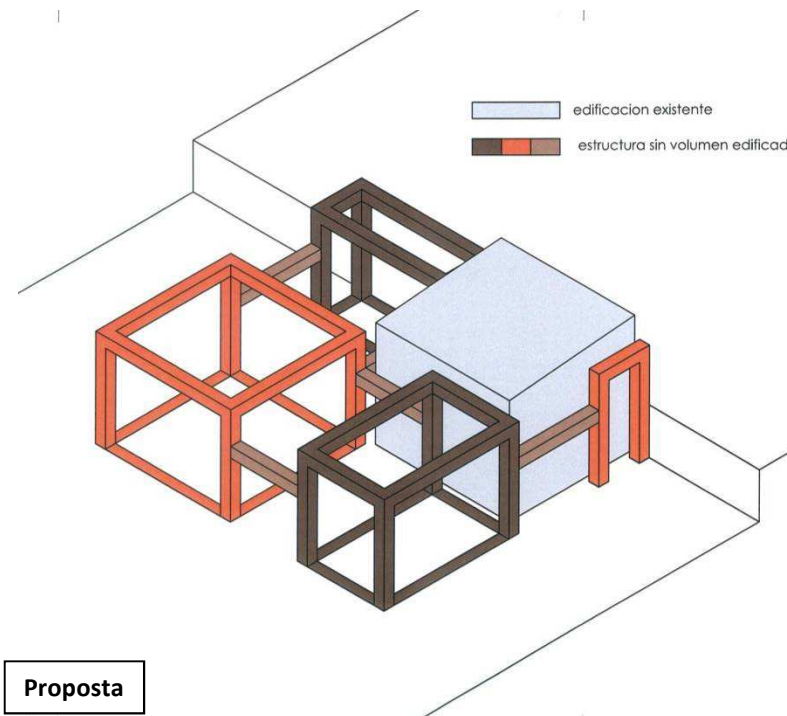
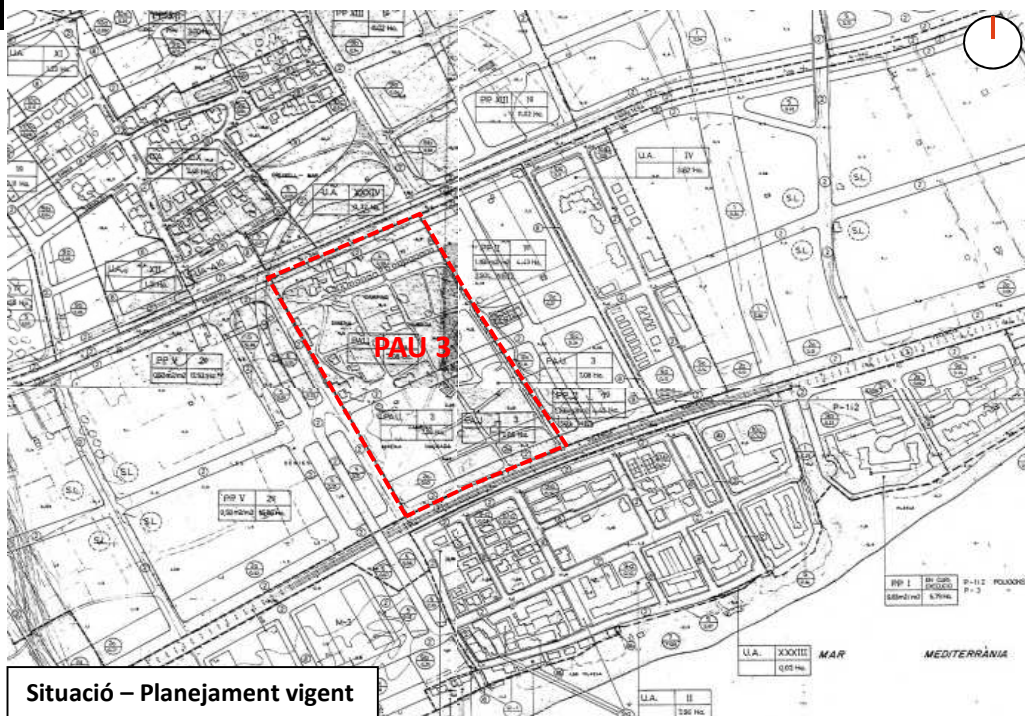


27

## CONSULTA EN RELACIÓ A L'EDIFICACIÓ D'UN ANNEX AL MINICLUB EXISTENT AL CÀMPING SIRENA DORADA

CREIXELL

Tarragonès



### Objecte

L'Ajuntament de Creixell realitza una consulta referent a la sol·licitud de llicència d'obres per a la instal·lació d'un parc infantil.

### Acord

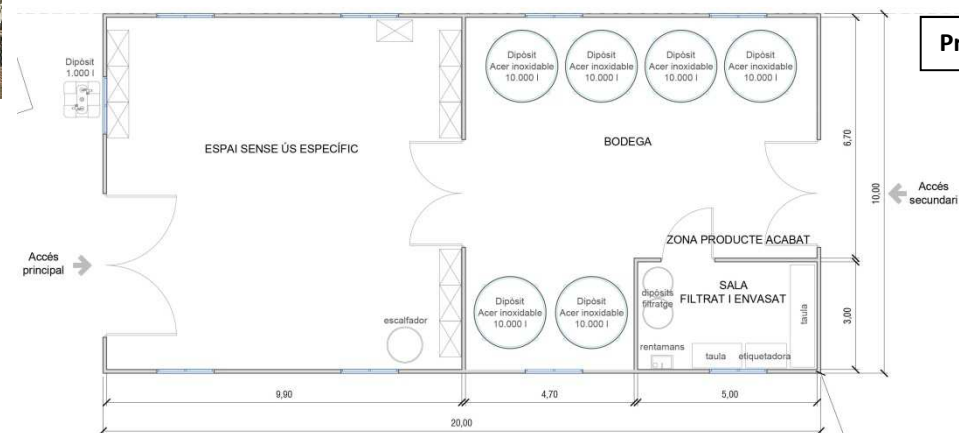
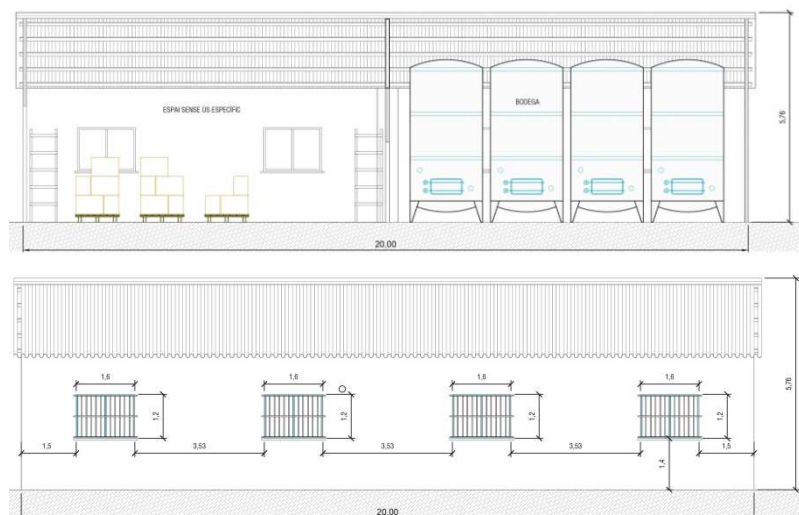
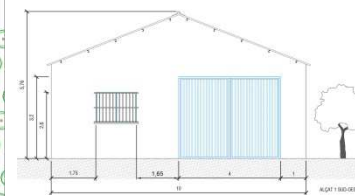
Emetre informe.



# SOL·LICITUD D'INFORME PER AL PROJECTE EN SNU DE REHABILITACIÓ D'UN MAGATZEM AGRÍCOLA COM A BODEGA I SALA D'ENVASAT D'OLI. POLÍGON 7 PARCEL·LA 79 I 165

ALCOVER

Alt Camp



## Objecte

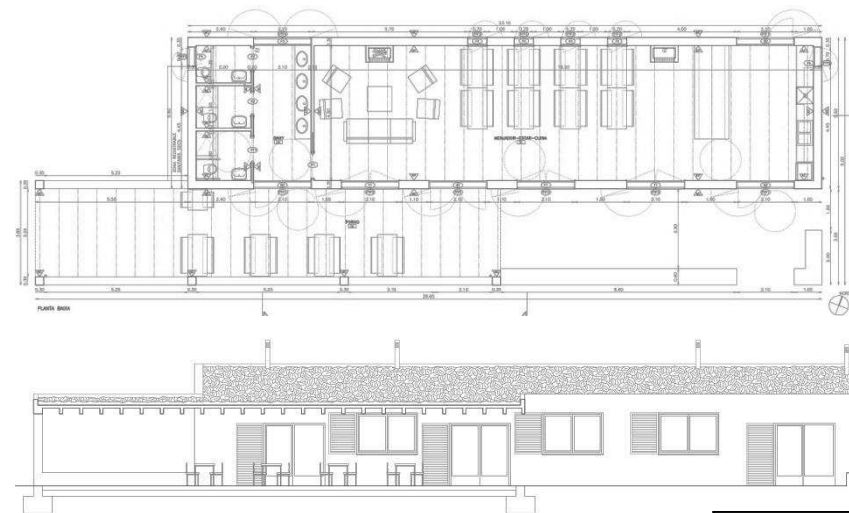
La rehabilitació d'un magatzem agrícola com a bodega i sala d'envasat d'oli d'oliva.

## Acord

Emetre informe favorable.



## Alt Camp

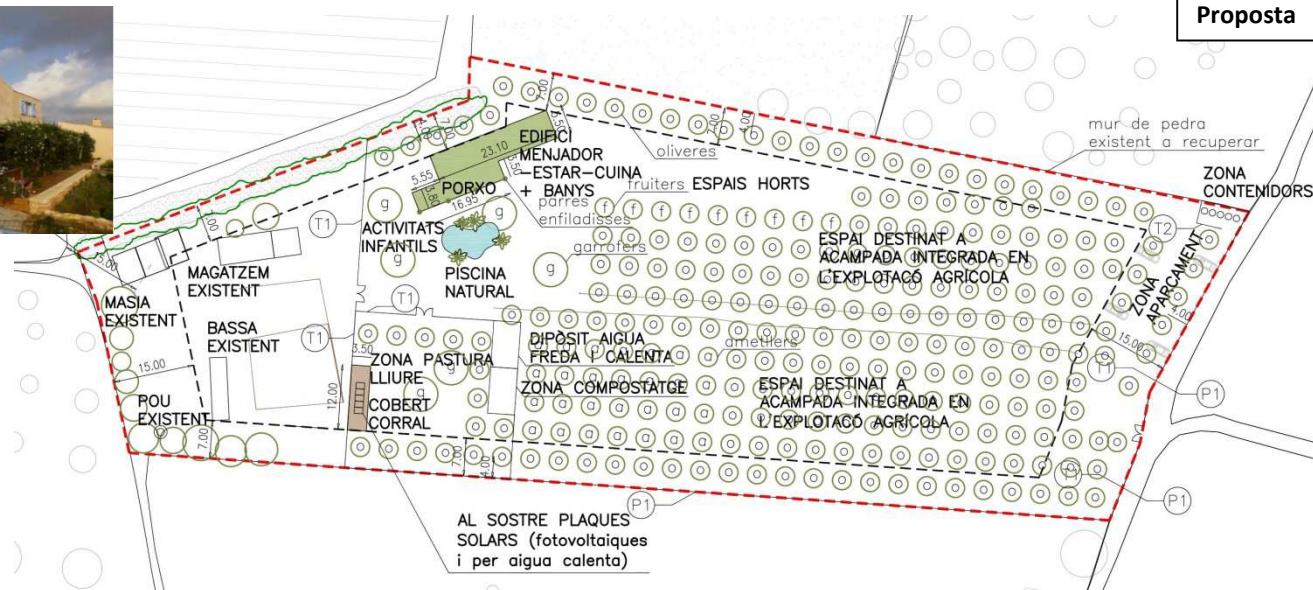

**Situació**

**Proposta**


## • Objecte

L'adequació d'un terreny i construcció d'infraestructures per a la implantació d'un campament juvenil en sòl no urbanitzable.

## • Acord

Aprovar definitivament.



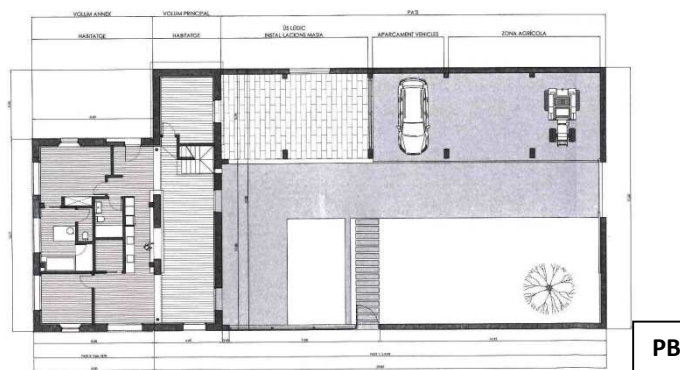

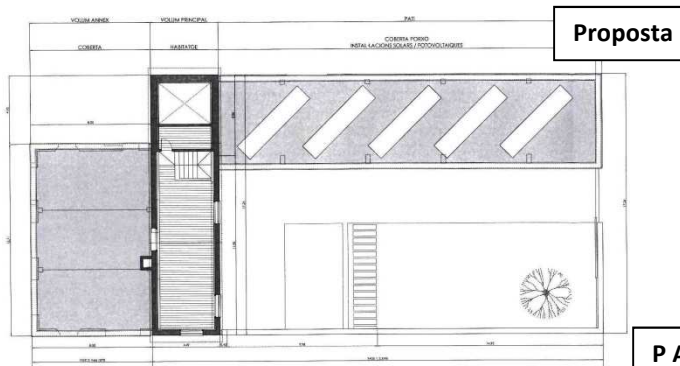
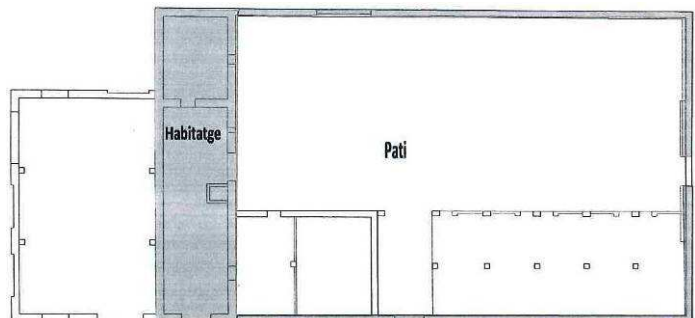
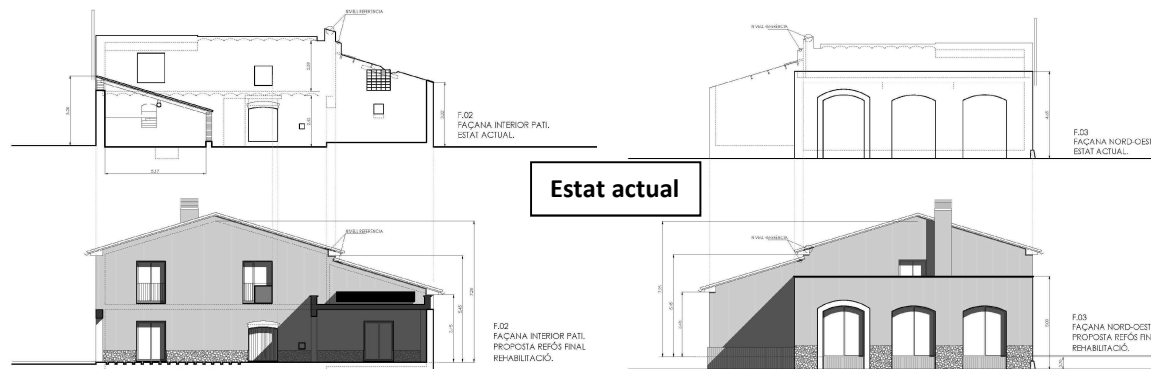


30

# PROJECTE EN SNU RELATIU A LA RECONSTRUCCIÓ D'UNA MASIA EXISTENT A PARTIDA DE RUANES, POLÍGON 13 PARCEL·LA 11

VALLS

Alt Camp



## Objecte

La reconstrucció i rehabilitació d'una masia.

## Acord

Aprovar definitivament.



31

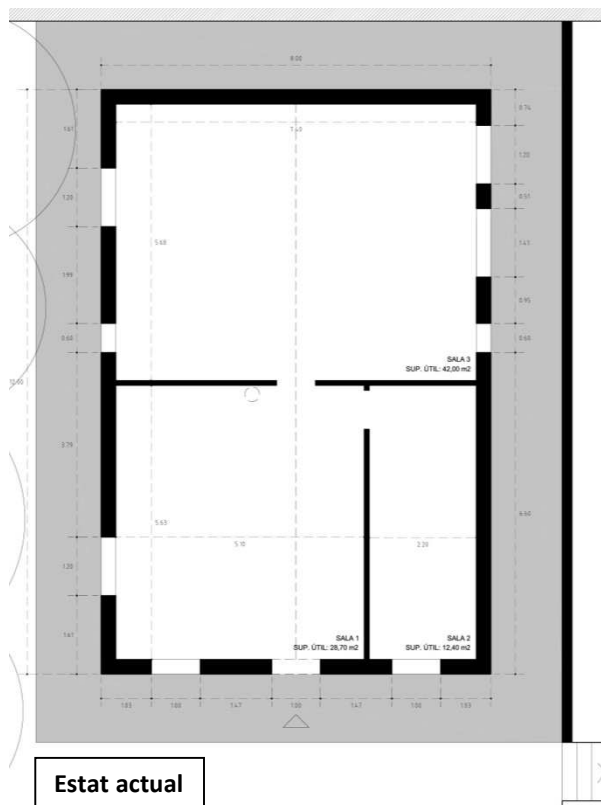
# SOL·LICITUD D'INFORME PER A LA CONSTRUCCIÓ EN SNU D'UNA GRANJA APÍCOLA A LA MASIETA D'EN NAP, POLÍGON 10, PARCEL·LA 70

L'ALEIXAR

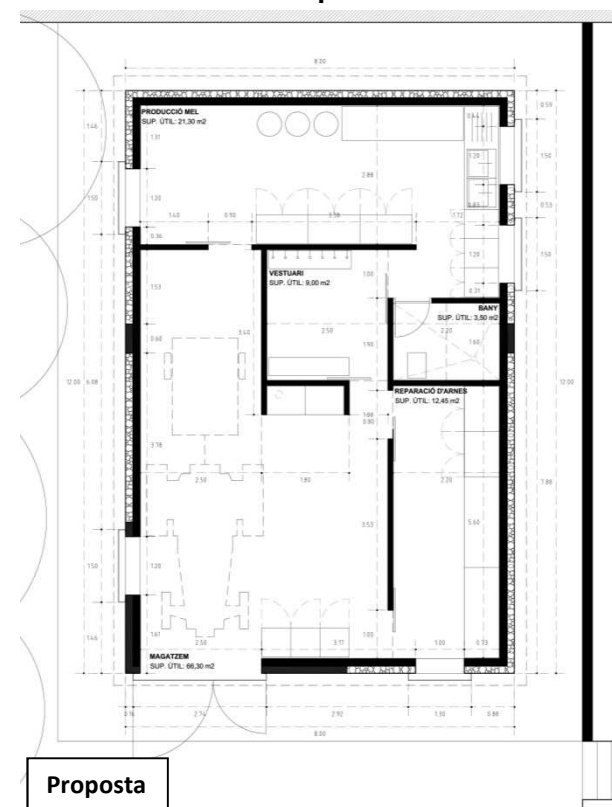
Baix Camp



Situació



Estat actual



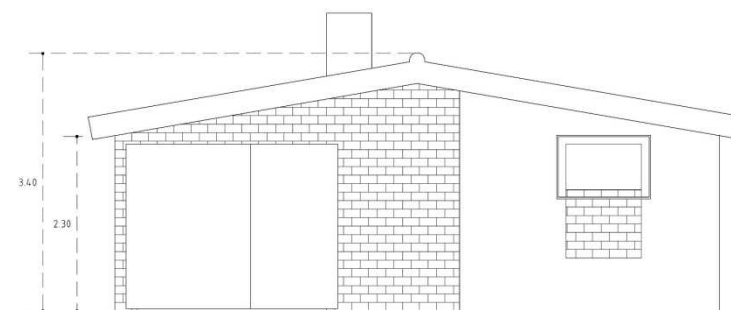
Proposta

## Objecte

La legalització d'obres d'un magatzem ramader per l'explotació apícola.

## Acord

Retornar a l'Ajuntament.



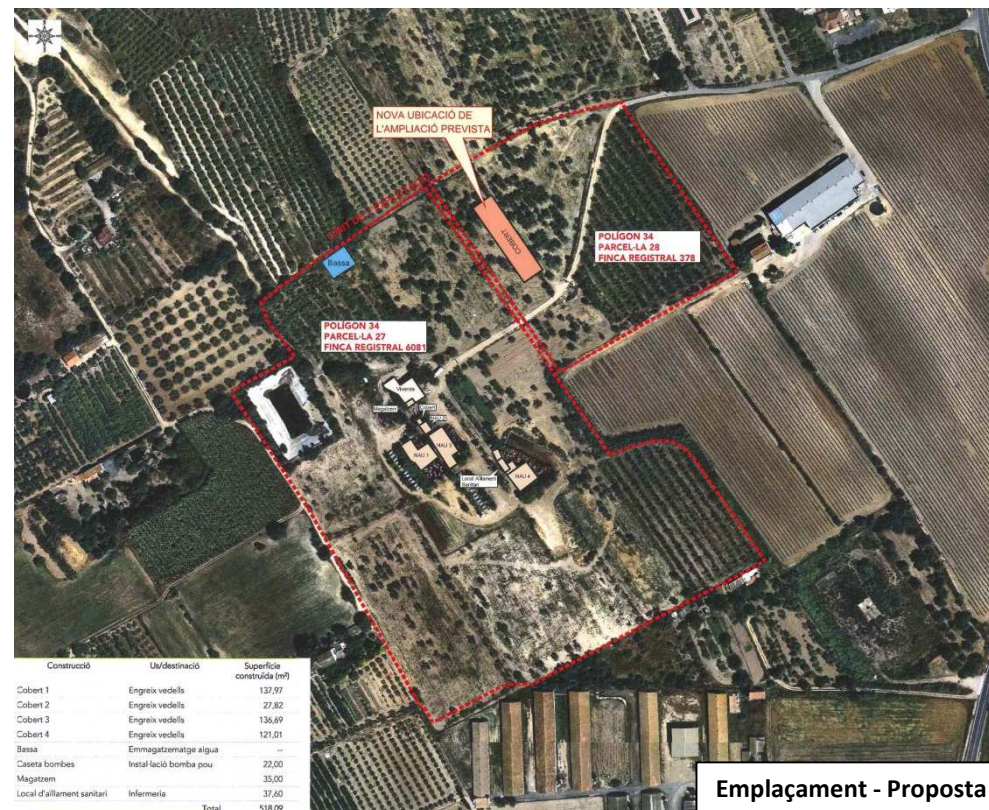
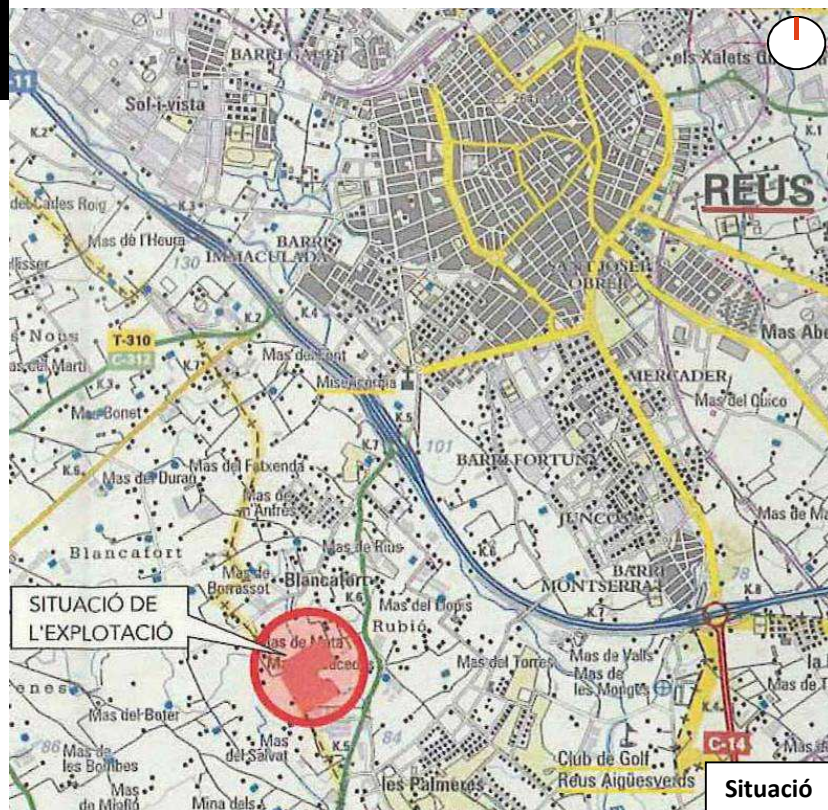


32•

# SOL·LICITUD D'INFORME DEL PROJECTE EN SNU PER A LA CONSTRUCCIÓ D'UN COBERT PER ALLOTJAMENT DE VACUM, CTRA. DE CAMBRILS, 108, POLÍGON 34, PARCEL·LES 27 I 28

REUS

Baix Camp



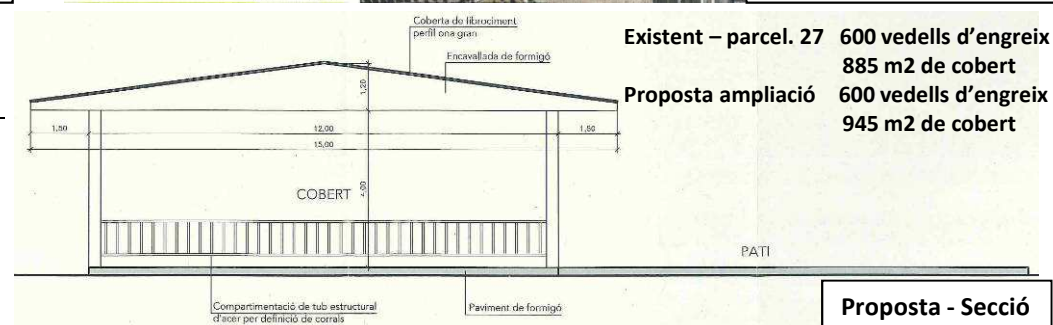
Emplaçament - Proposta

## • Objecte

La construcció d'un cobert per a l'ampliació de l'explo-tació ramadera per allotjament de vacum.

## • Acord

Emetre informe favorable.



Proposta - Secció

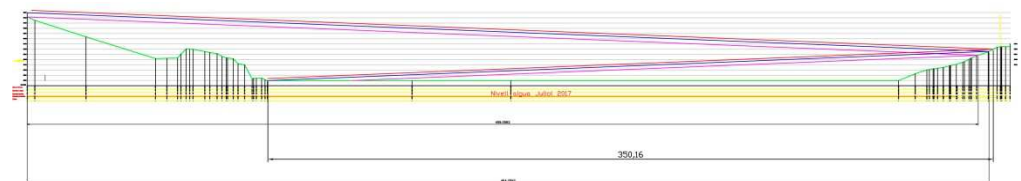
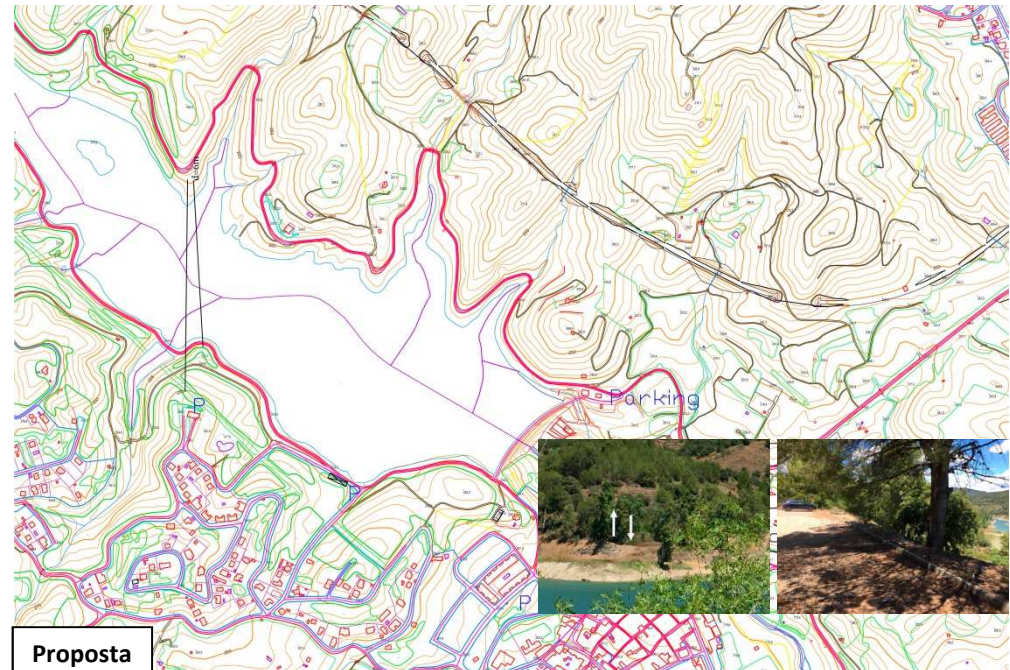
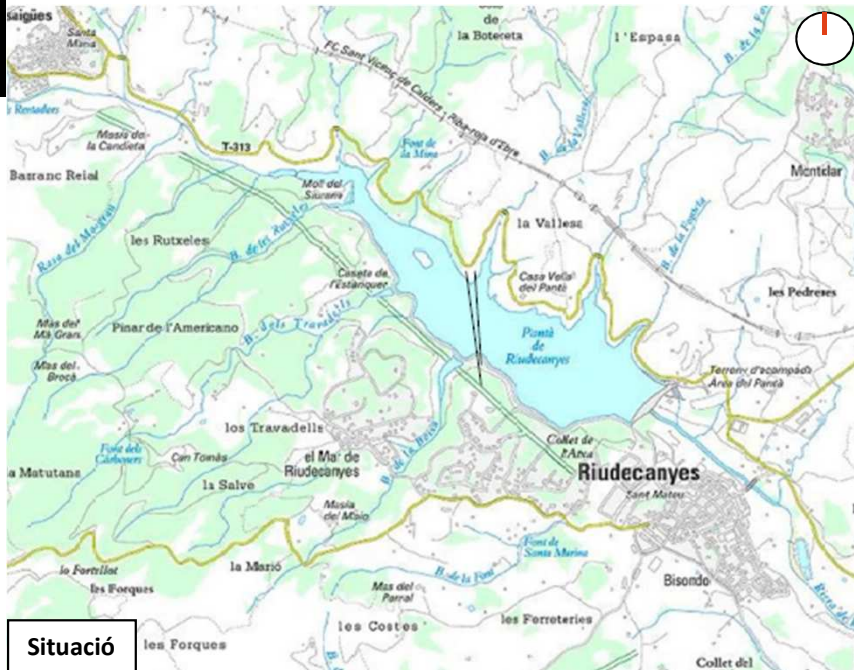


33

## PROJECTE EN SNU D'INSTAL·LACIÓ D'UN PARC D'AVENTURES AMB DOS TIROLINES SOBRE EL PANTÀ

RIUDECANYES

Baix Camp



### Objecte

La instal·lació d'un parc d'aventures amb dos tirolines sobre el pantà de Riudecanyes.

### Acord

Mantenir la suspensió de la resolució definitiva.

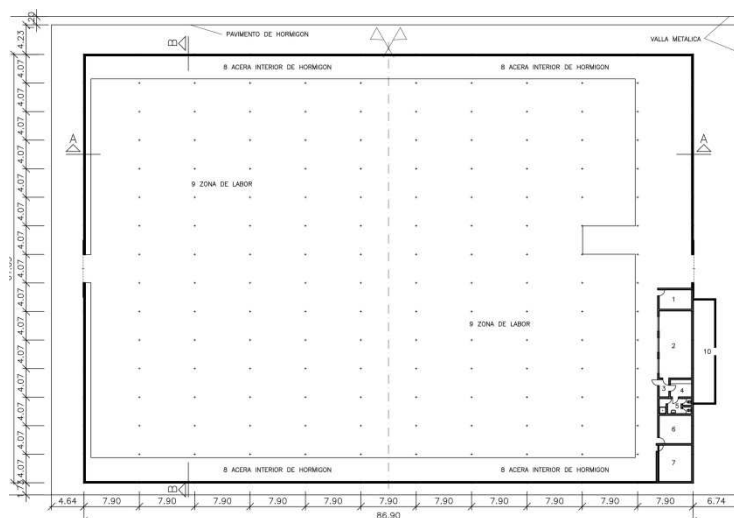
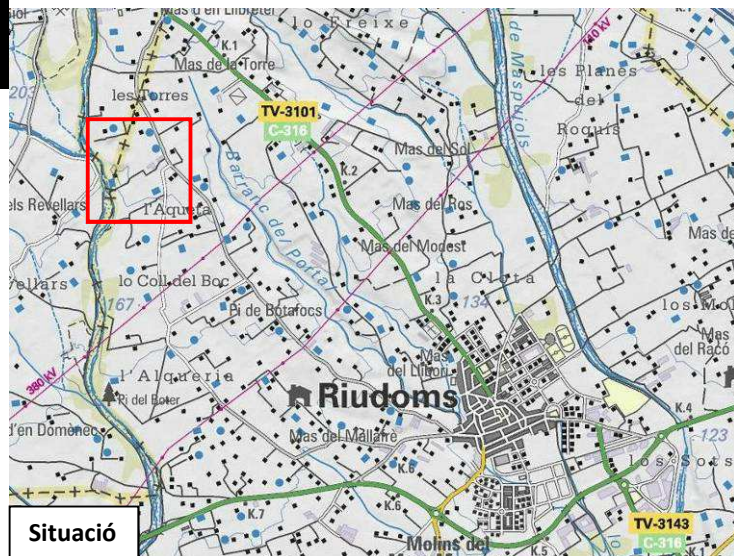


34

# SOL·LICITUD D'INFORME DEL PROJECTE EN SNU DE LEGALITZACIÓ D'UN HIVERNACLE I CONSTRUCCIONS ANNEXES DESTINAT AL CULTIU DEL CÀNEM INDUSTRIAL EN LA FINCA DEL POLÍGON 24, PARCEL·LA 5

RIUDOMS

Baix Camp



Proposta

● Objecte

La legalització d'un hivernacle i de les construccions annexes.

● Acord

Emetre informe favorable.

CTUCT

27 / juliol / 2017

Exp. 2016 / 61421 / T

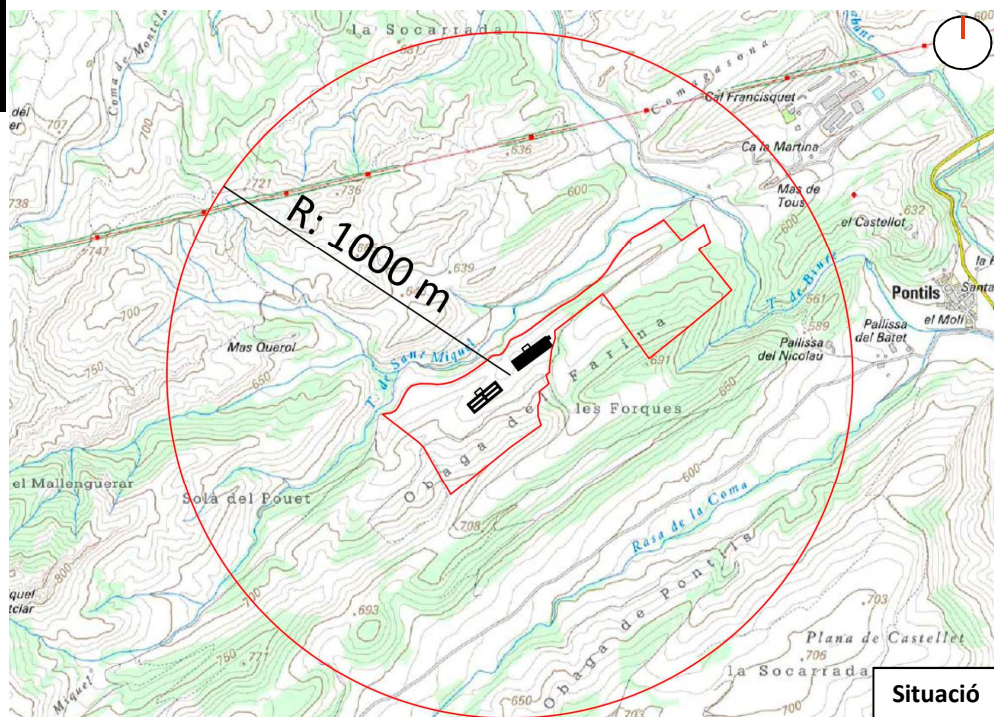


35

## SOL·LICITUD D'INFORME PER AMPLIACIÓ EN SNU D'UNA GRANJA CUNÍCOLA AL POLÍGON 3, PARCEL·LA 17

PONTILS

Conca de Barberà



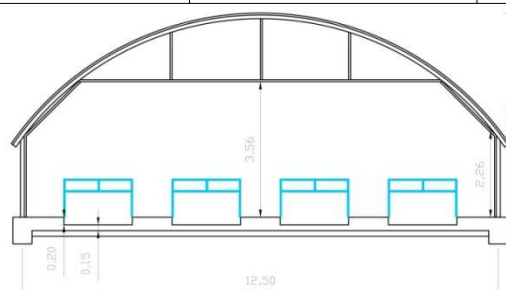
Situació



Emplaçament- Proposta



Estat actual	Proposta d'ampliació	Total
4 naus de 812,50 m2 (3.250 m2)	4 naus de 687,50 (2.750 m2)	6.000 m2
2.310 conills	2.310 conills	4.620 m2



### Objecte

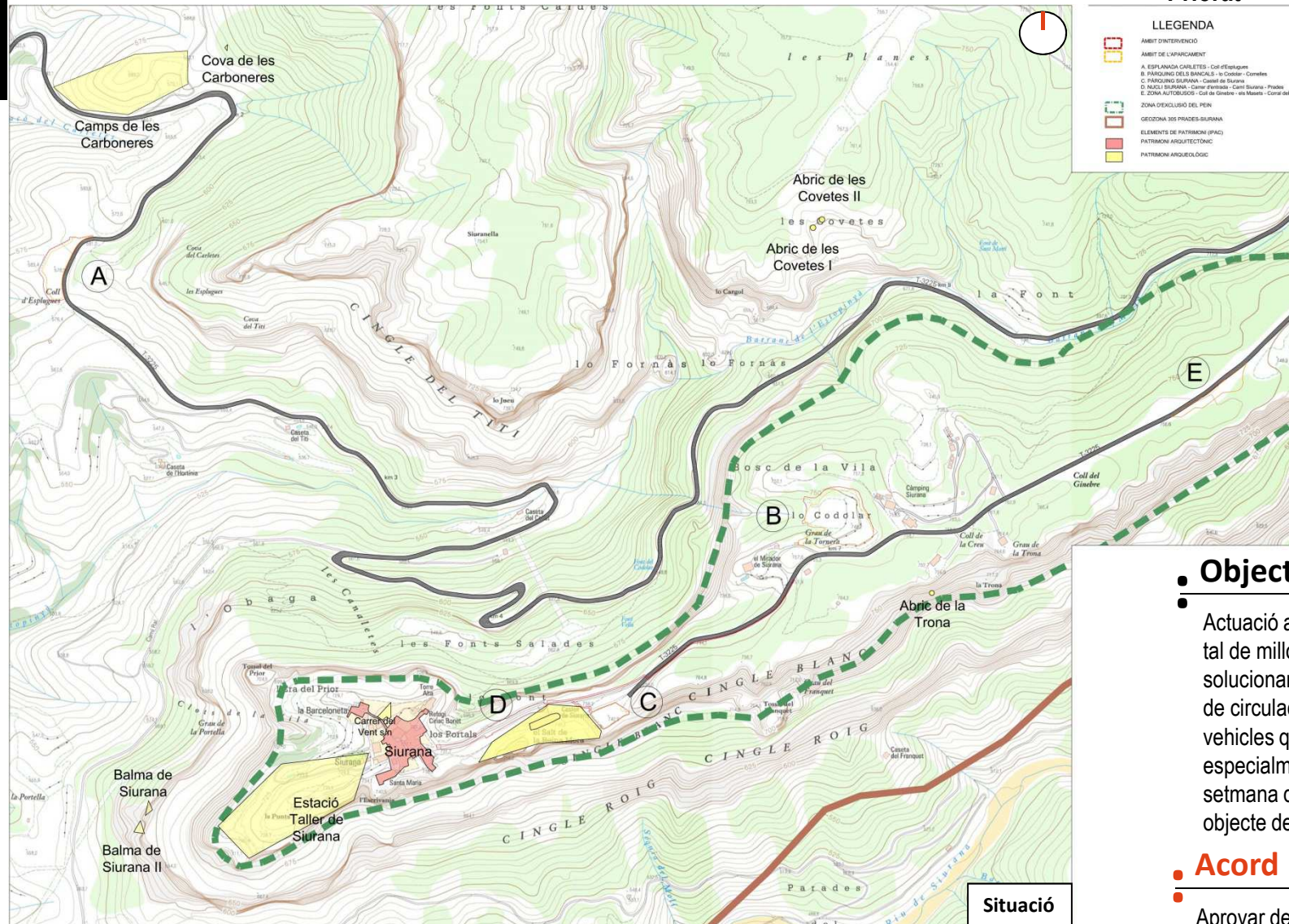
- L'ampliació d'una granja de conills.

### Acord

- Suspendre l'emissió d'informe.



## Priorat



## • Objecte

Actuació al nucli de Siurana, per tal de millorar la mobilitat i solucionar els greus problemes de circulació i estacionament de vehicles que succeeixen especialment en els caps de setmana quan aquest nucli és objecte de nombroses visites.

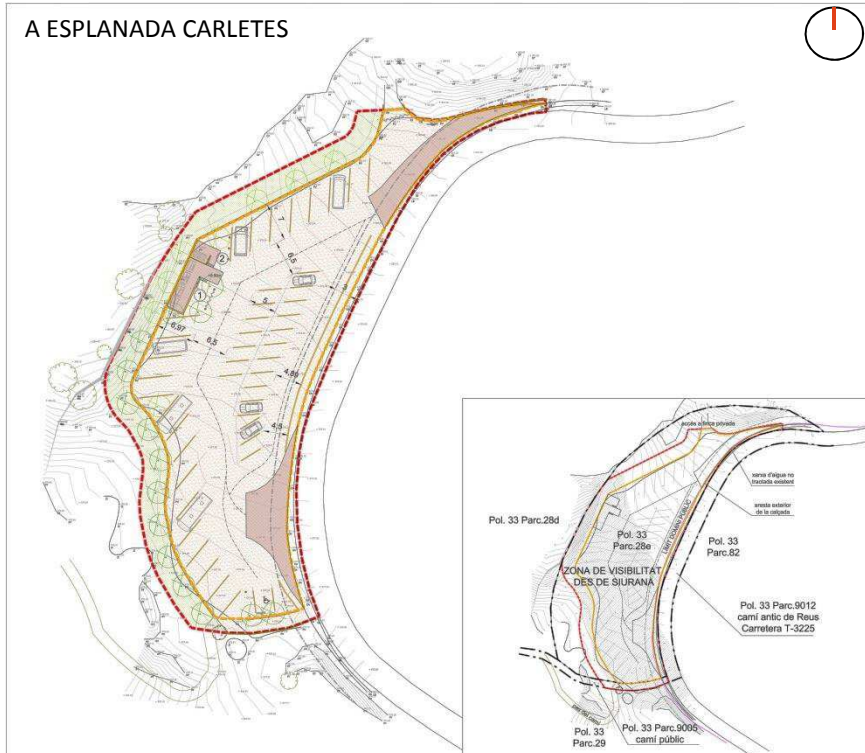
## • Acord

Aprovar definitivament.

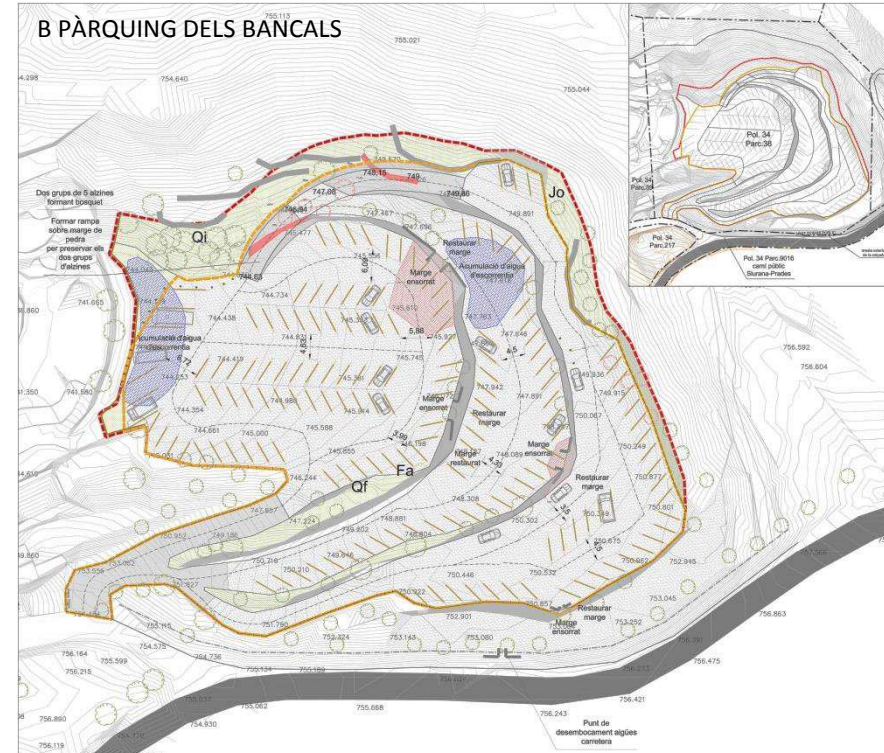


## Priorat

## A ESPLANADA CARLETES



B PÀRQUING DELS BANCALS



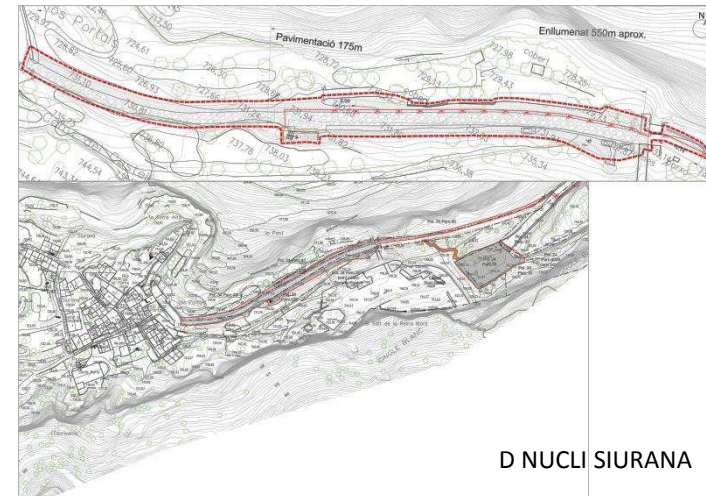
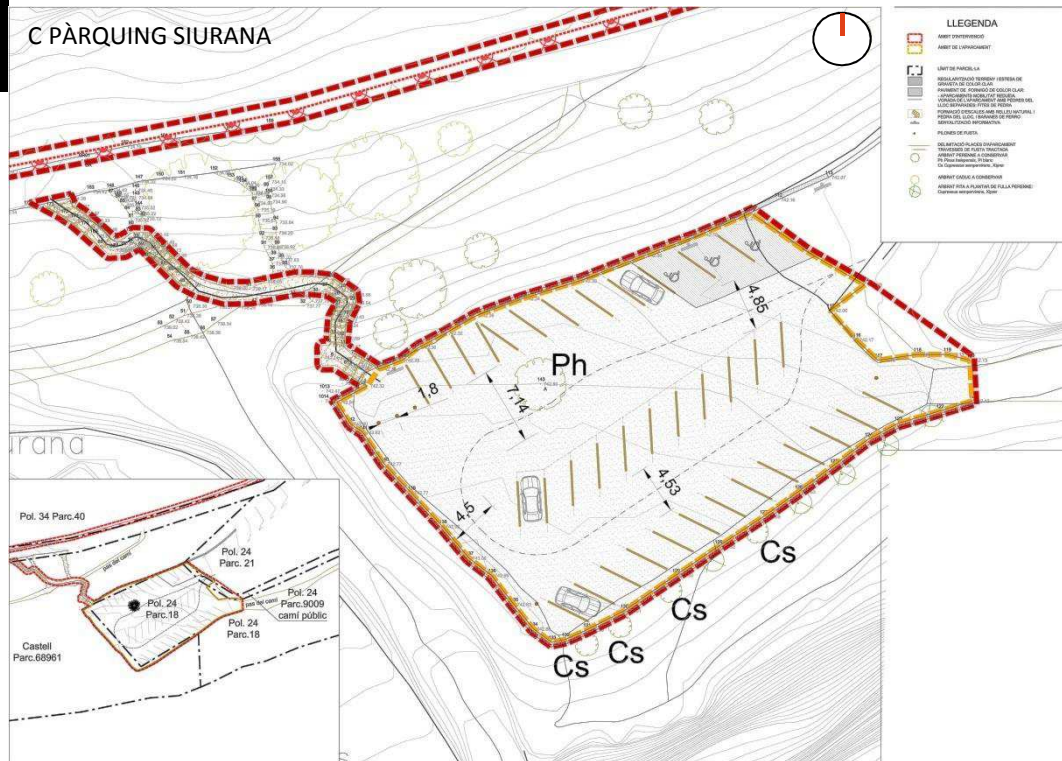


36 ▪

**PROJECTE EN SÒL NO URBANITZABLE DE ZONA D'ESTACIONAMENT REGULAT I ÀREA DE LLEURE PER A LA MILLORA DE LA MOBILITAT DEL NUCLI DE SIURANA**

## CORNUDELLA DE MONTSANT

## Priorat



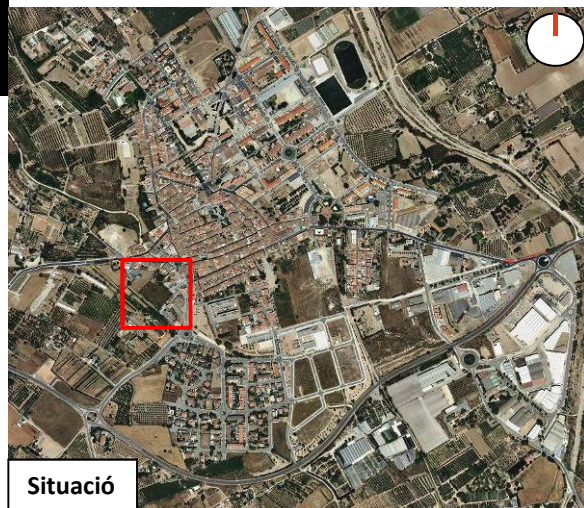


37

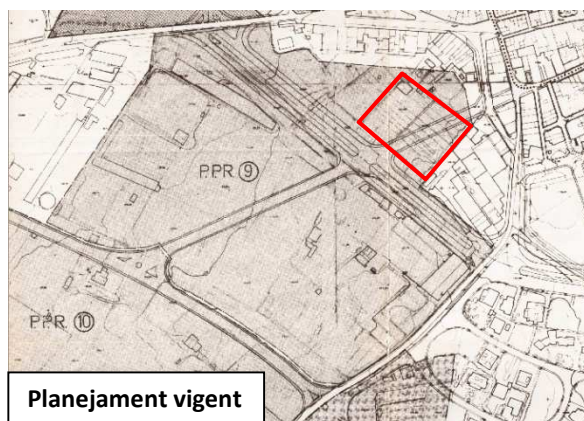
# SOL·LICITUD DE LLICÈNCIA URBANÍSTICA D'USOS I OBRES PROVISIONALS, CONSISTENTS EN CONDICIONAR LA FINCA DE L'AV. MONTBRIÓ 1, INCLOSA DINS L'ÀMBIT DEL PPR-9 MAS D'AUBI PER A ÚS PROVISIONAL AGROALIMENTARI

RIUDOMS

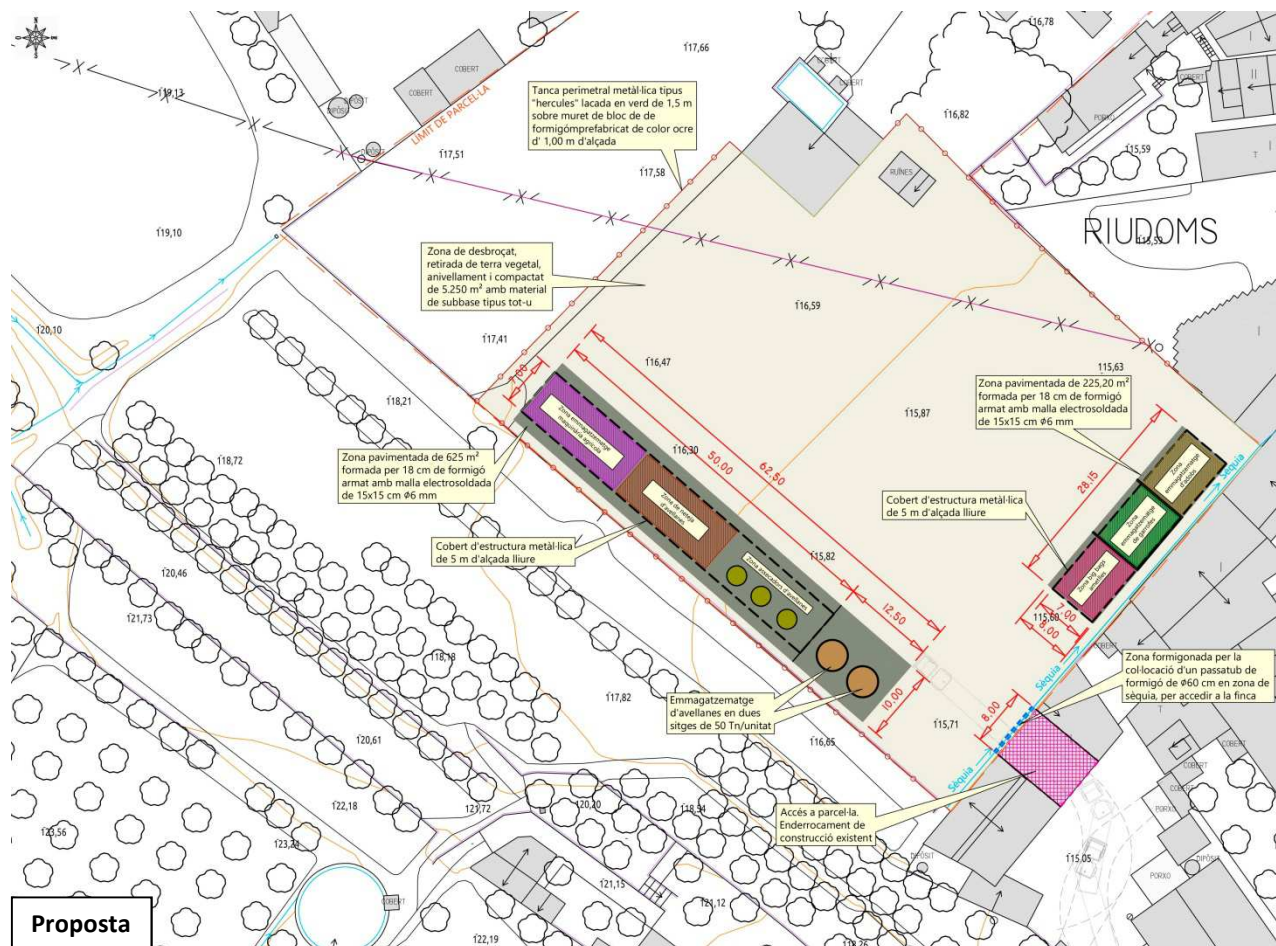
Baix Camp



Situació



Planejament vigent



Proposta

## Objecte

L'Ajuntament sol·licita informe relatiu a l'ús i obres provisionals per al condicionament d'una finca en vista a destinar-la a una activitat d'ús agroalimentari.

## Acord

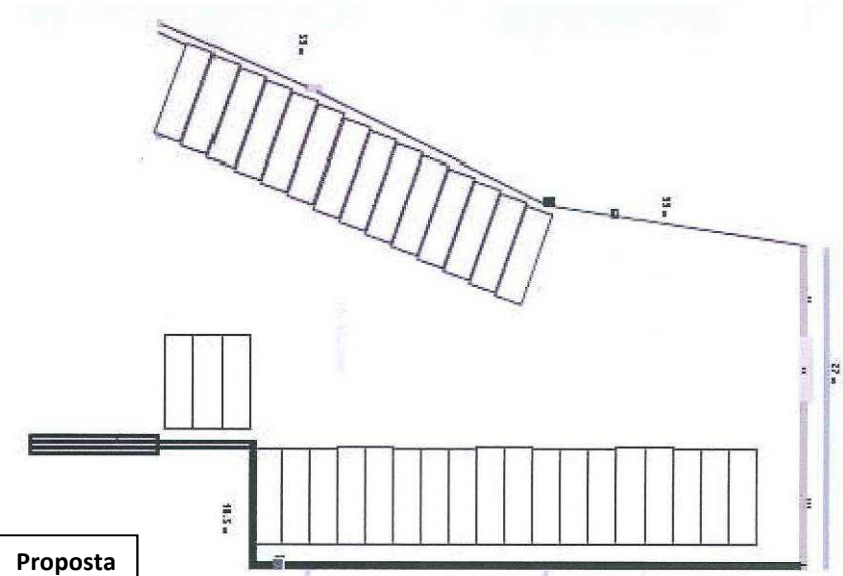
Emetre informe favorable.



## Baix Camp



Situació – Planejament vigent



## Objecte

L'Ajuntament sol·licita informe relatiu a l'ús i obres provisionals per a l'emmagatzematge de vehicles.

## Acord

Emetre informe desfavorable.

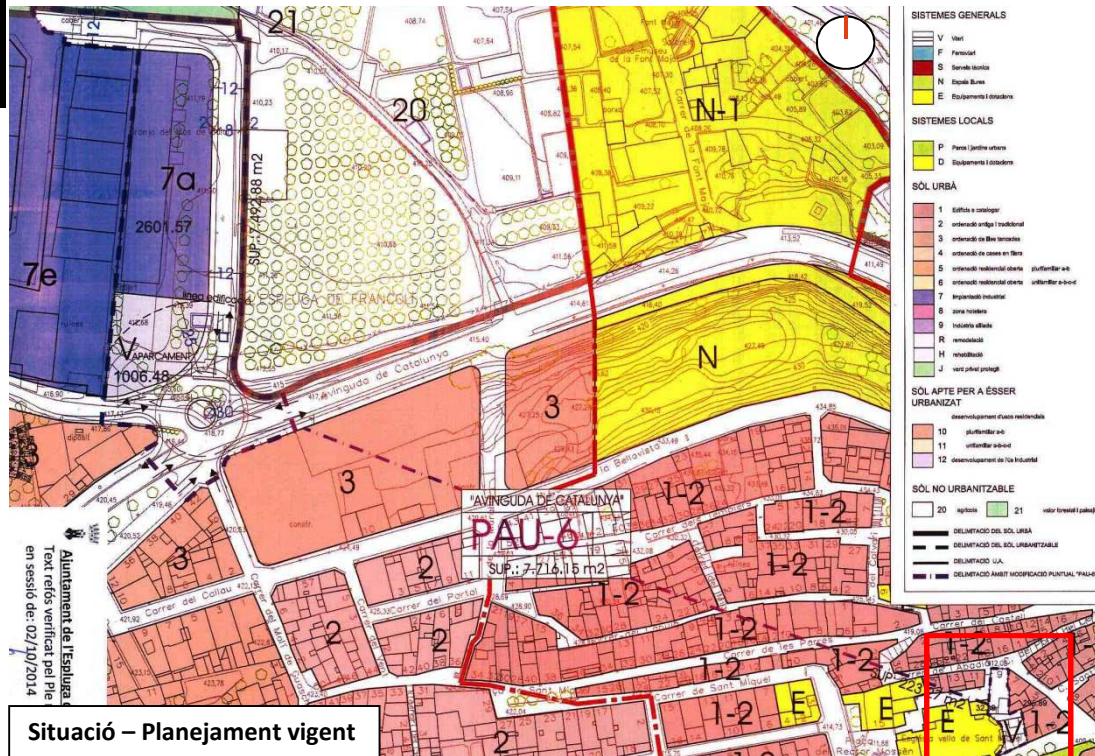


39-

# SOL·LICITUD D'AUTORITZACIÓ D'USOS I OBRES PROVISIONALS PER A L'ACTIVITAT DE RESTAURACIÓ A LA PLAÇA DE L'ESGLÉSIA, 17

L'ESPLUGA DE FRANCOLÍ

Conca de Barberà

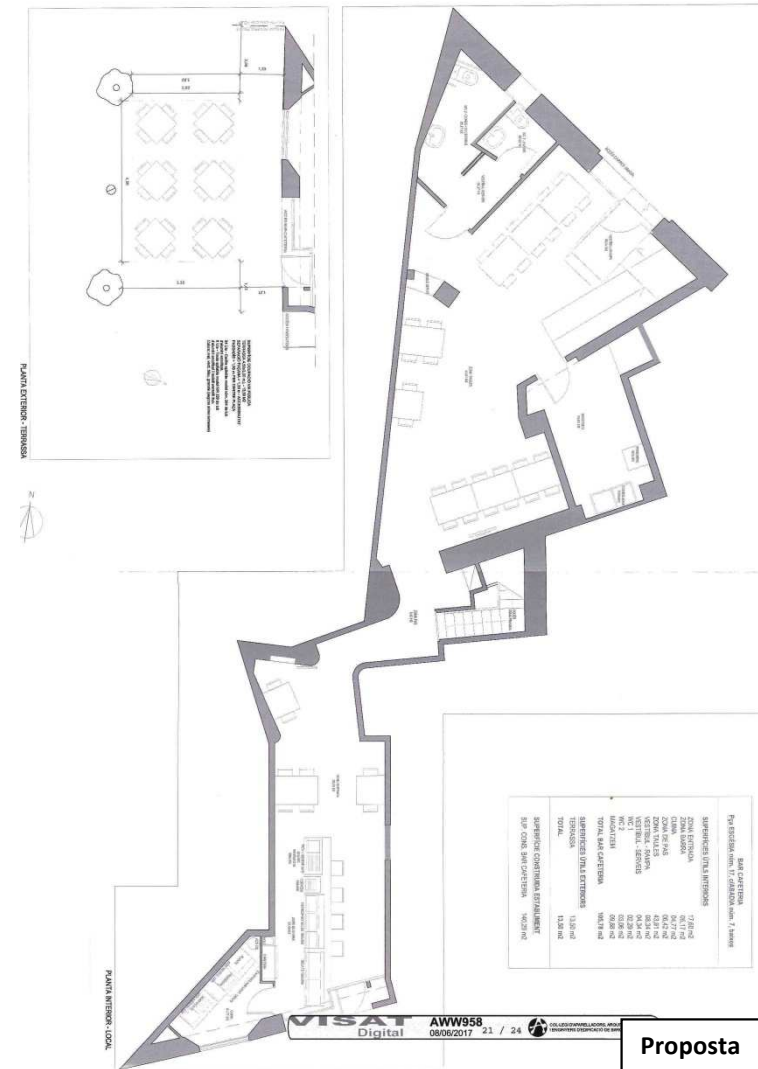


## Objecte

Obtenir l'autorització d'usos i obres provisionals per a l'activitat de restauració en un local situat en planta baixa.

## Acord

Emetre informe favorable.



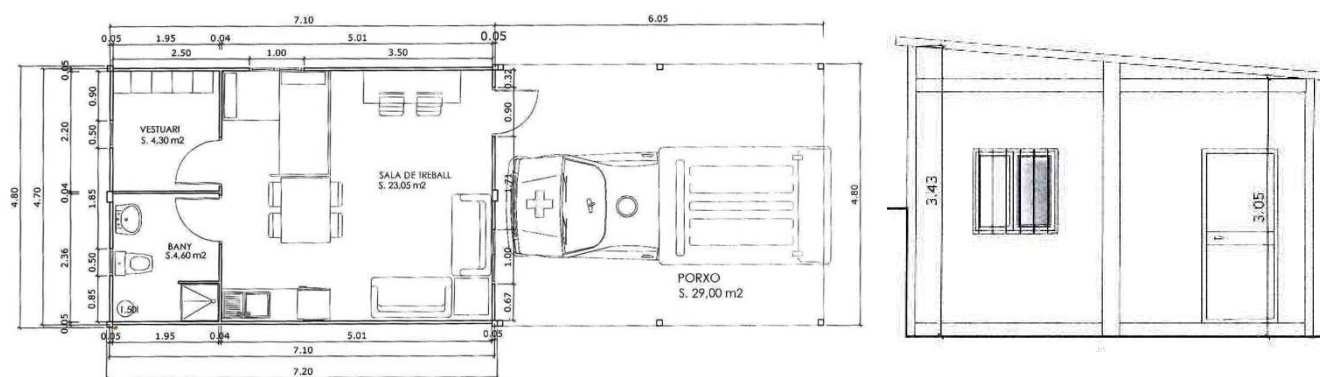
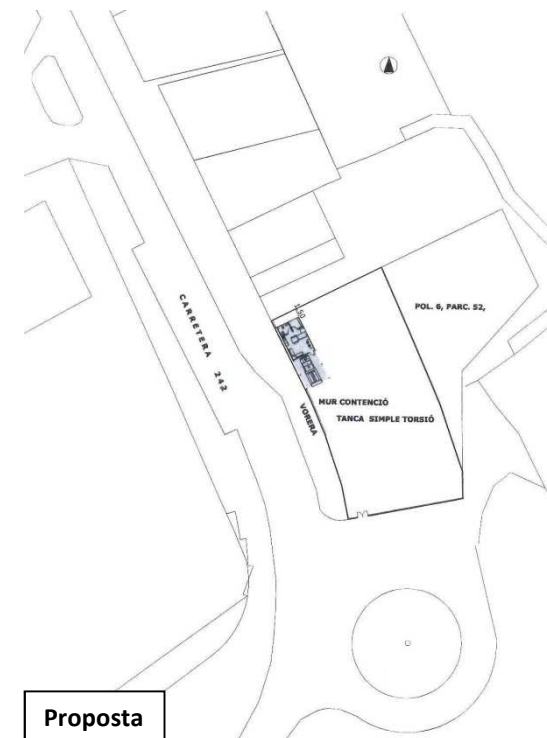
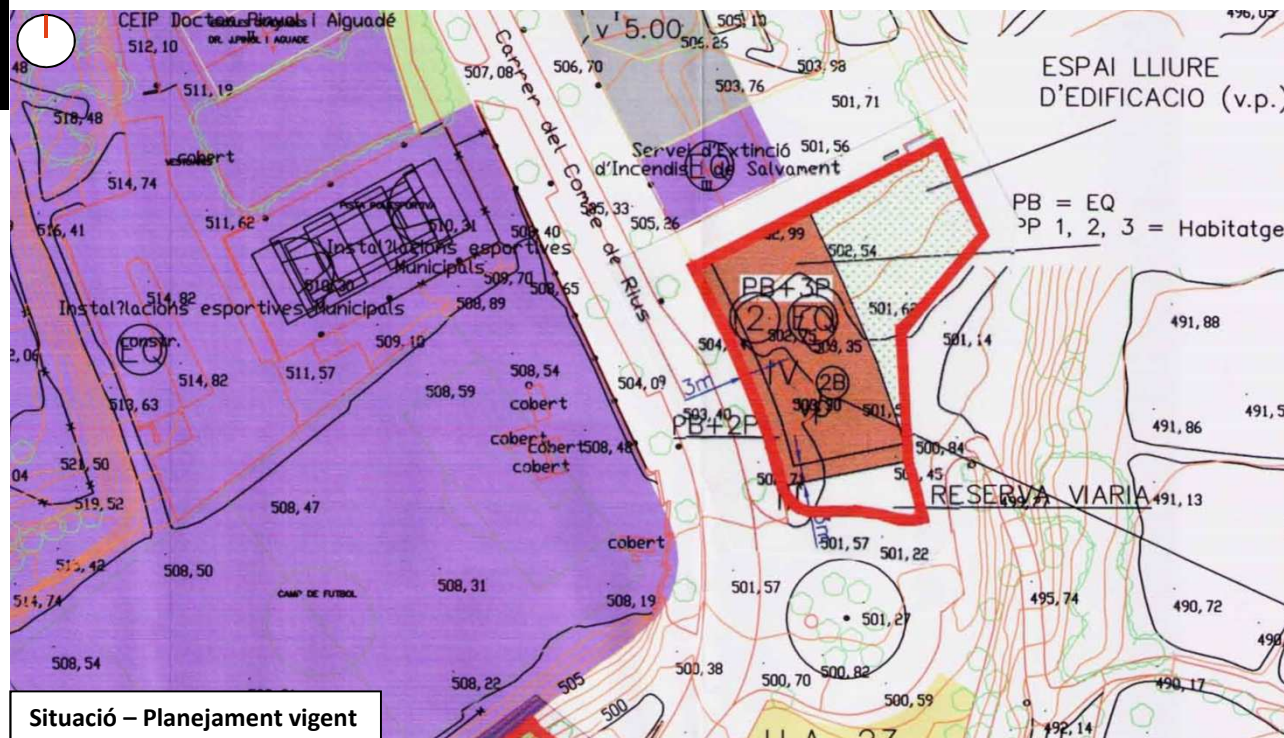


40

## SOL·LICITUD D'AUTORITZACIÓ D'USOS I OBRES PROVISIONALS EN SÒL URBÀ PER UNA BASE DE TRANSPORT SANITARI

CORNUELLA DE MONTSANT

Priorat



### Objecte

Obtenir l'autorització d'usos i obres provisionals per a la instal·lació d'una estació base de transport sanitari en ambulància d'emergències

### Acord

Emetre informe favorable.