

INFORMES PER AL PROCEDIMENT
D'AVUACIÓ AMBIENTAL _____02-06

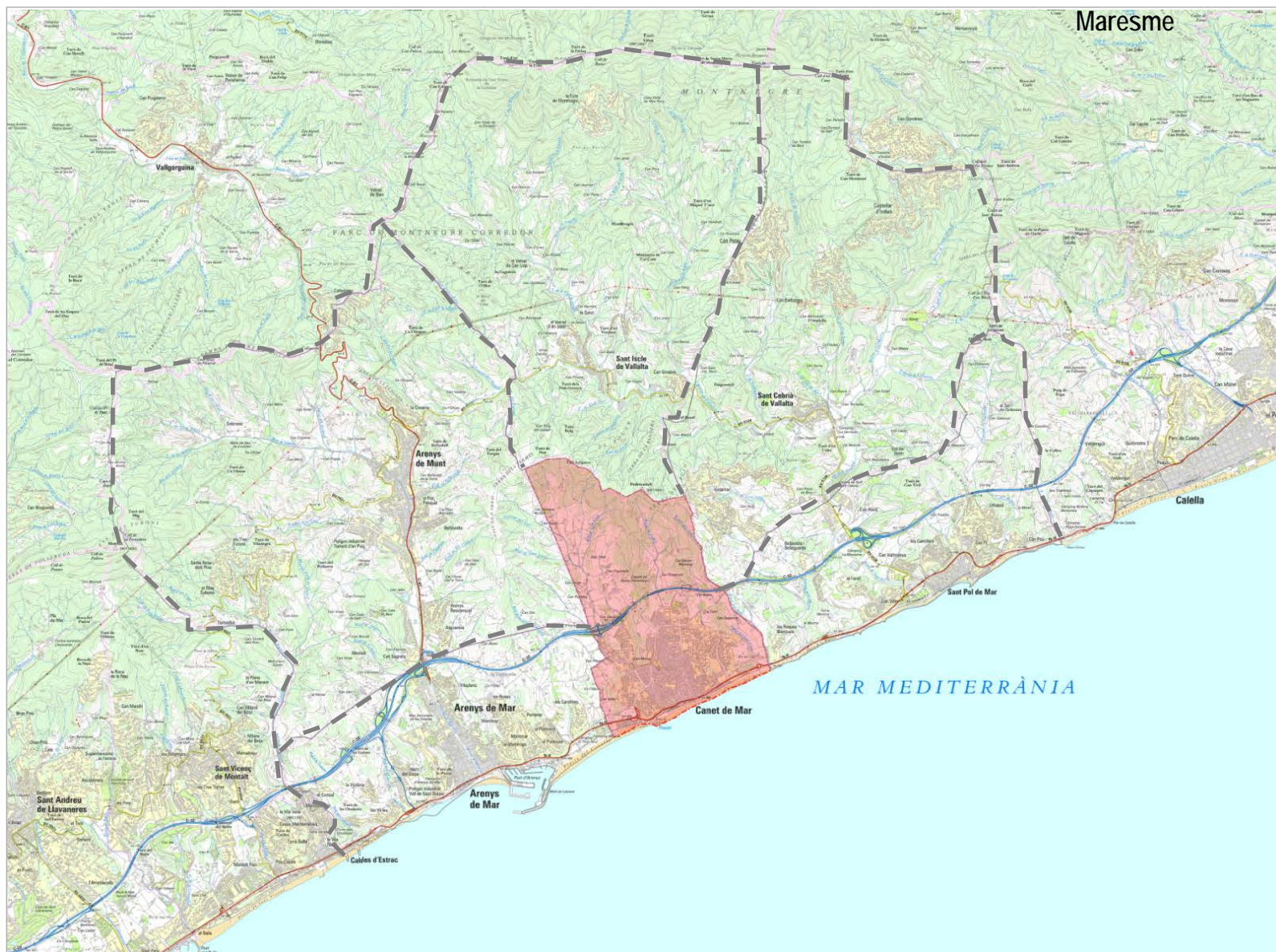
PLANEJAMENT _____07-20



COMPLIMENTS D'ACORDS _____21-24

CONSULTES, INFORMES I D'ALTRES _____25-27

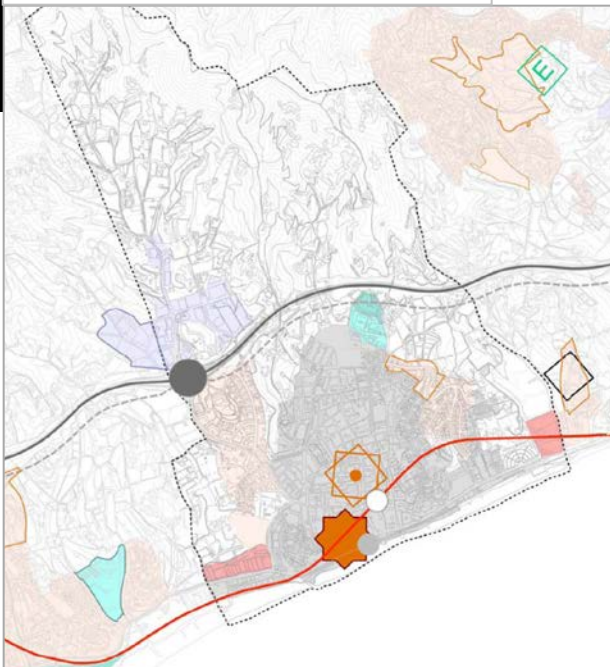
SNU _____28-34

INFORMES SOBRE USOS I OBRES PROVISIONALS _____35-41





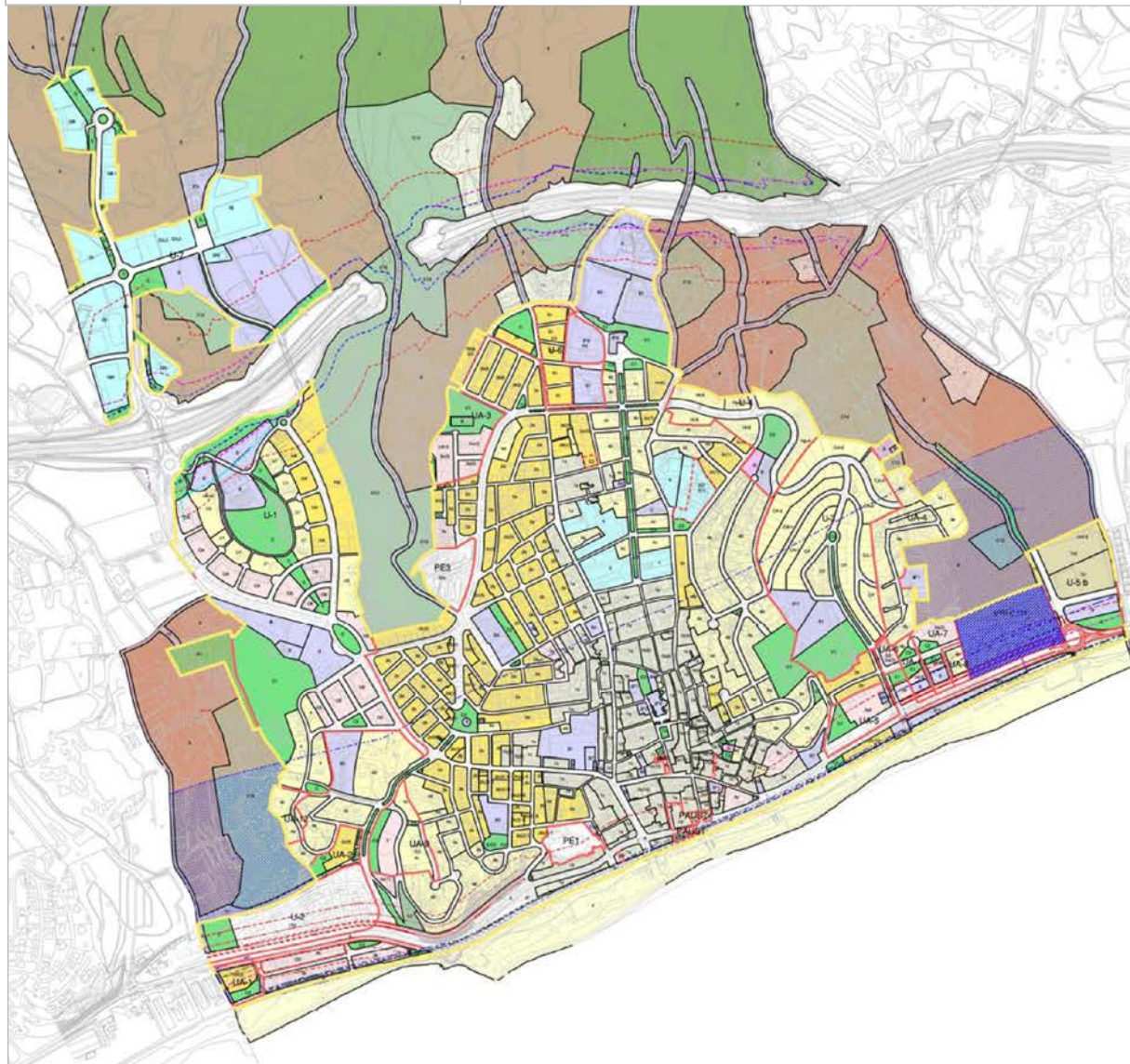
PTMB ESTRATÈGIES



SECTOR CAN SALAT-BUSQUETS

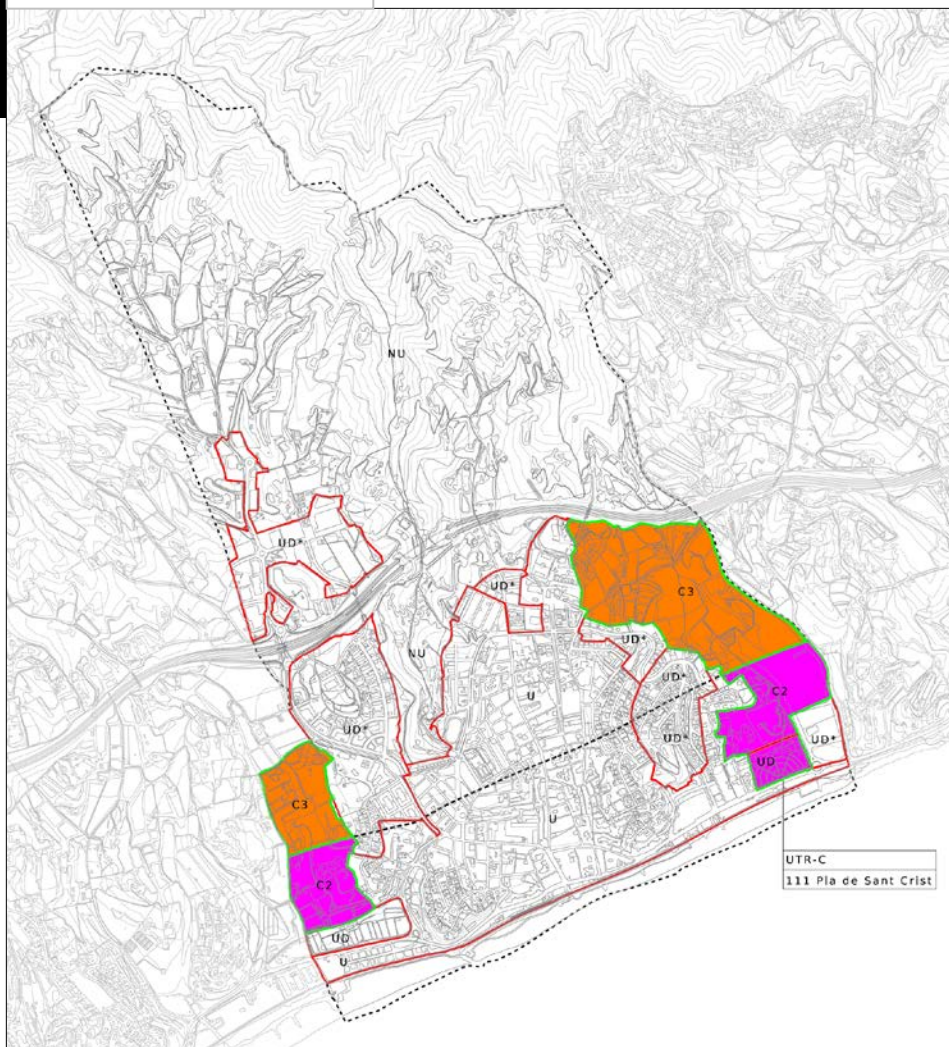


PLANEJAMENT VIGENT



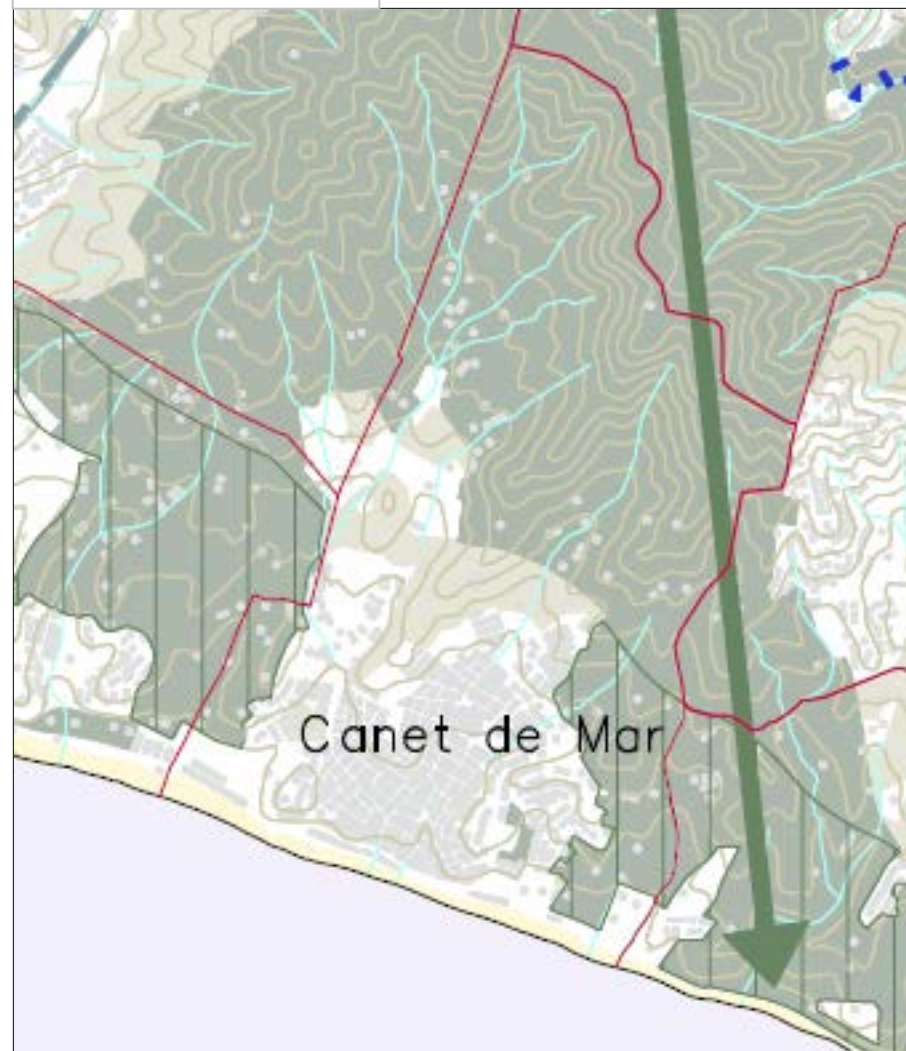
Maresme

PDUSC-SÒL COSTANER



PTMB-ESPAIS OBERTS

Maresme



Altres dades:

Planejament vigent NSb - Normes subsidiàries tipus b Data A.D. 16/10/1991 Data Vigència 31/01/1992

Distribució de sòl	Sup. Ha	%	Sup. Ha	%	Habitatges buits (SUC)	Hab
SÒL URBÀ	120,06	21,8%	SUC	119,56	800	
			SNC	0,49		
SÒL URBANITZABLE	69,59	12,6%	SUD	69,59		
			SND	0,00		
SÒL NO URBANITZABLE	360,83	65,5%				
TOTAL	550,48	100,0%				

Desenvolupats	No desenvolupats
Nombre de sectors i polígons	11
Potencial d'habitatges (Hab)	449,00
Potencial d'activitat econòmica (Ha)	

*1 Dinàmiques de població

Evolució de la població	1986	1996	2001	2010	2015	Evolució 2001-2015	Projecció 2030
Anys	8.667	9.455	10.778	13.915	14.177	31,54%	15.500
Habitants	27.189	31.618	37.100	46.682	47.848	28,97%	

Canet de Mar
S.U. Arenys

*2 Dinàmiques econòmiques

Ritmes construcció d'habitatges (acabats) al municipi	€ 1999-2002	€ 2003-2006	€ 2007-2010	€ 2011-2014	Mitjana 2002-2007	Mitjana 2008-2014
Font: visats Col·legi Arquitectes tècnics	732	630	414	52	141	50
Estoc d'obra nova	€ 2007 a 2013	estoc / 1000 habitants		(mitjana de Catalunya 10,5)		
Font: Col·legi de registradors de la propietat	219	15,4		Canet de Mar		
Transaccions / Compravenda habitatge nou.	€ 2004-2007	€ 2008-2011	€ 2012-2015		Total	
Font: Ministerio de fomento	474	134	27		635	
Parc d'habitatge municipi	principal	secundari	vacant		Total	
Font: cens 2011	5.613	1.307	800		7.720	
Hisendes Municipals	Inversió municipal		Fonts de finançament de la Inversió municipal €			
	€	Estalvi net corrent		Transferències capital	Alienació inversions	Nou endutament
Inversió	525.671,40	1.430.416,78		135.747,81	3.070,20	876.312,53
Mitjana anys 2012/2013/2014						
Capacitat d'endeutament	Deute Vlu C a 31/12/14	Ingressos Corrents		Rati DVC (%)		
	7.670.893,02	12.616.474,26		60,80%		

*3 Capacitat d'acollida del sistema urbà

Àmbit: Arenys

6 Municipis Arenys de Mar, Arenys de Munt, Canet de Mar, Sant Iscle de Vallalta, Sant Cebrià de Vallalta, Sant Pol de Mar

Residencial	Núm sectors	%	Sòl brut	%	Habitatges	%
Construït	2	50,0%	40,55	90,6%	1.088	90,8%
Pendent construir	2	50,0%	4,18	9,4%	110	9,2%
Construït	11	24,4%	176,61	53,8%	3.640	58,6%
Pendent construir	34	75,6%	151,55	46,2%	2.569	41,4%
Activitat Econòmica	Núm sectors	%	Sòl brut	%	Sostre m²	%
Construït	2	50,0%	19,39	76,6%	74.438	79,7%
Pendent construir	2	50,0%	5,92	23,4%	18.927	20,3%
Construït	5	38,5%	47,06	63,4%	209.229	60,6%
Pendent construir	8	80,0%	27,21	36,6%	136.015	39,4%

Només àmbits en sòl urbà no consolidat i en sòl urbanitzable delimitat







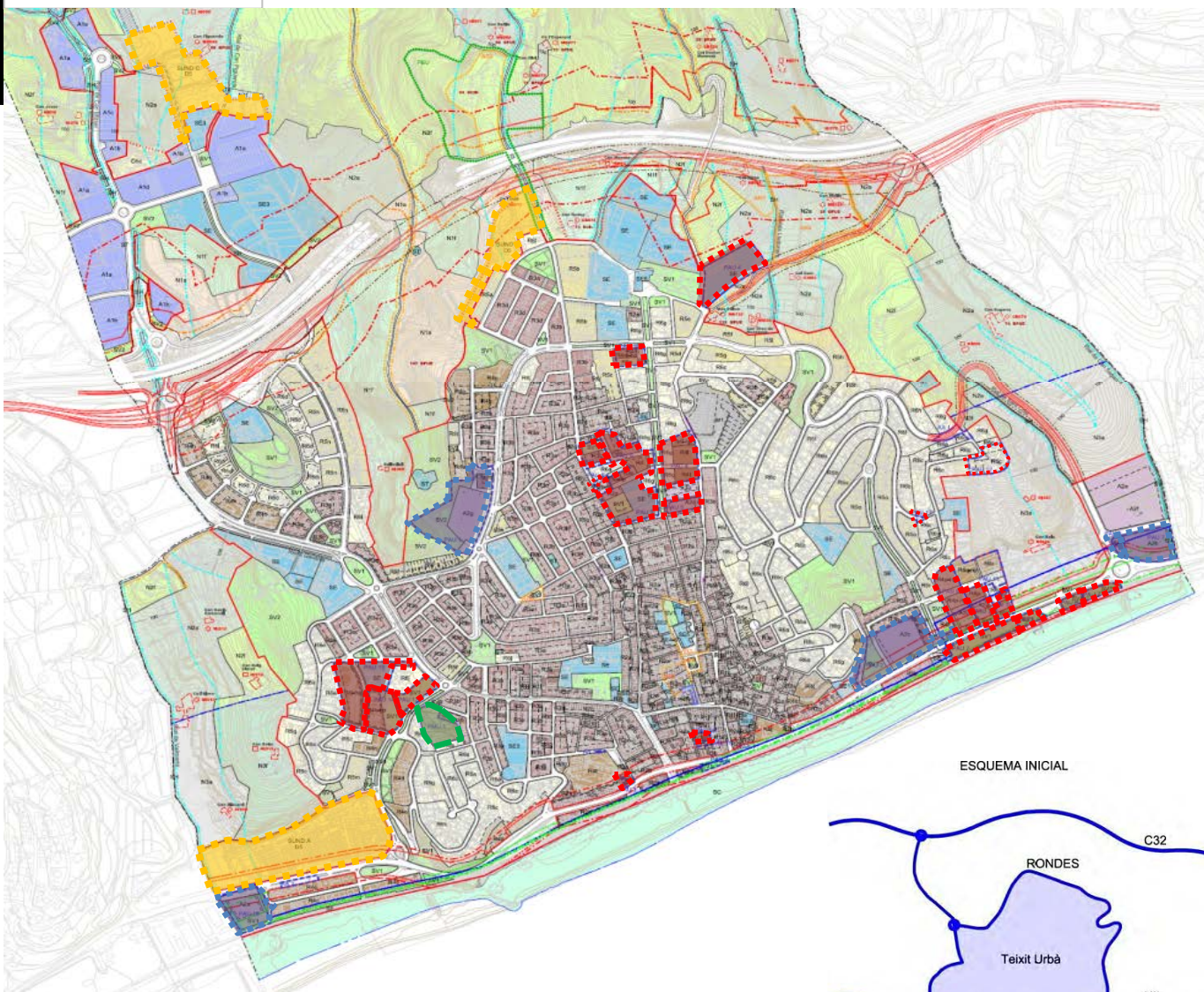
* MUC versió 1/07/2014

PROPOSTA POUM

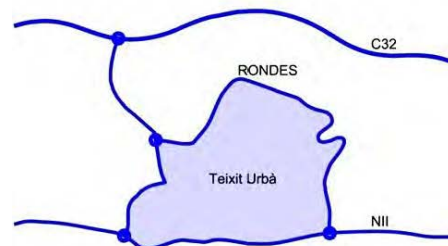
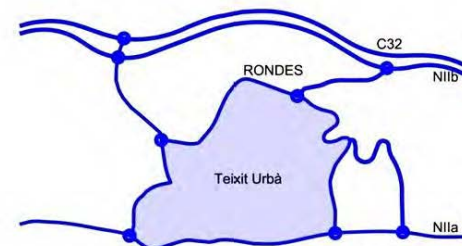
CANET DE MAR

Maresme

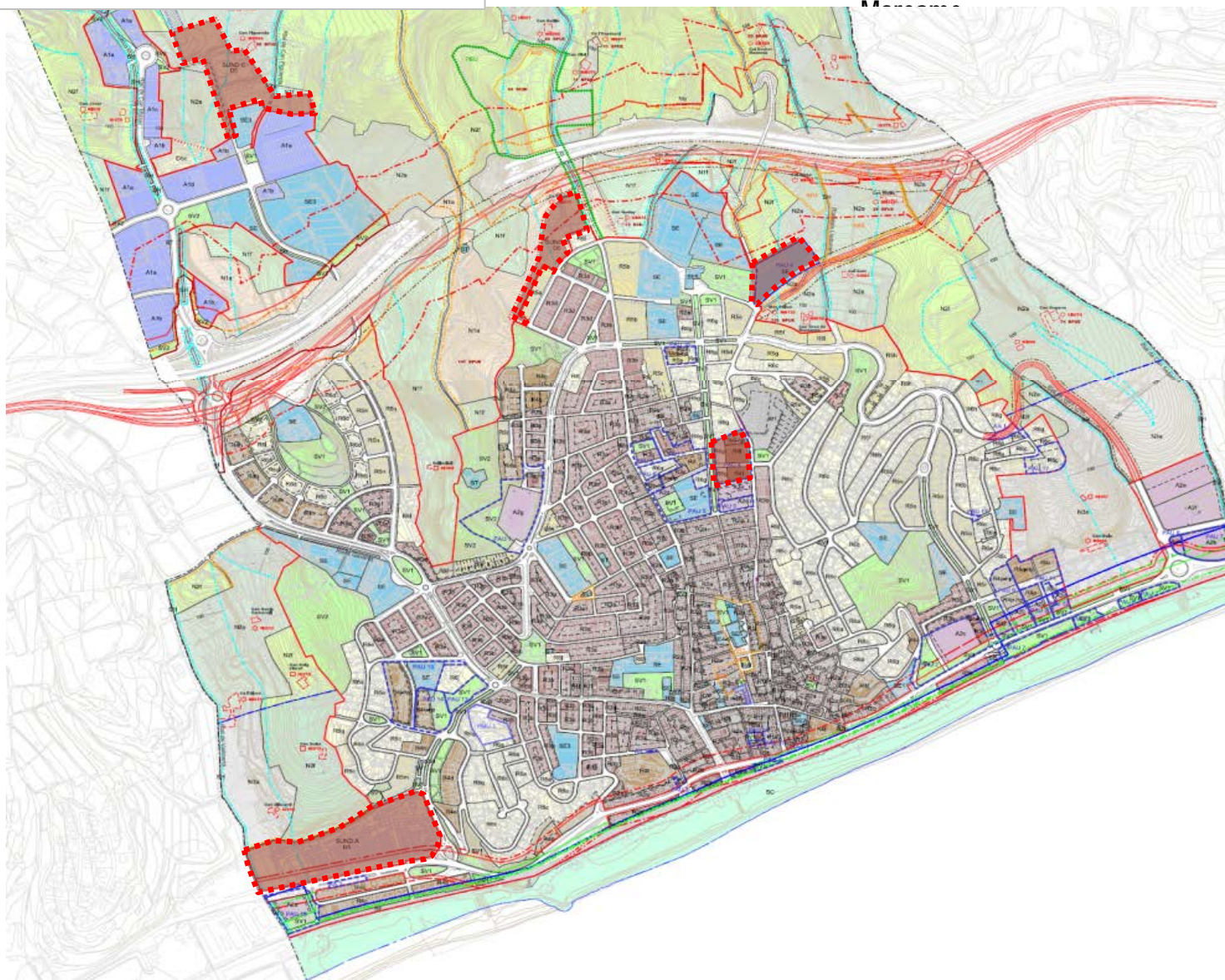
-  SUND
-  PAU RESIDENCIAL
-  PAU ACTIVITAT
-  PMU

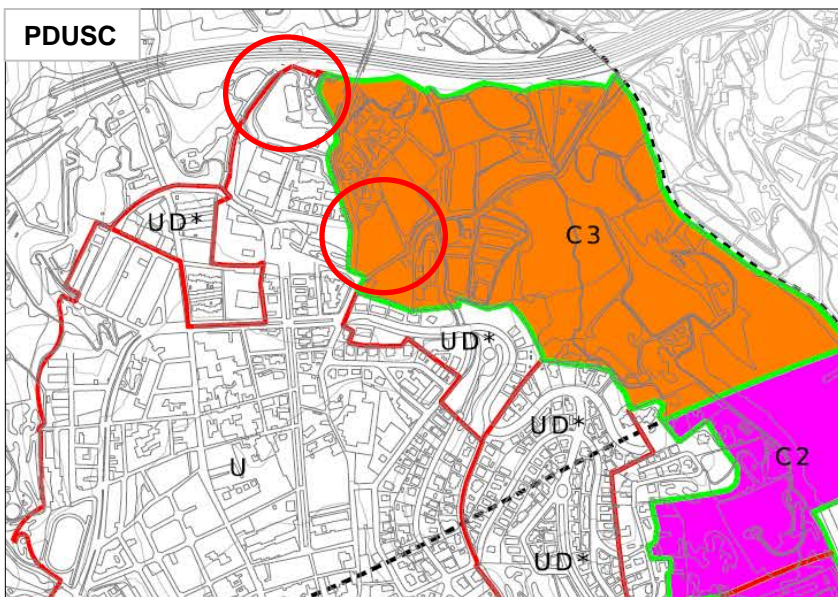


ESQUEMA INICIAL

ESQUEMA FINAL
POUM

AJUSTOS DELS ESPAIS OBERTS I DEL PTMB / SUND

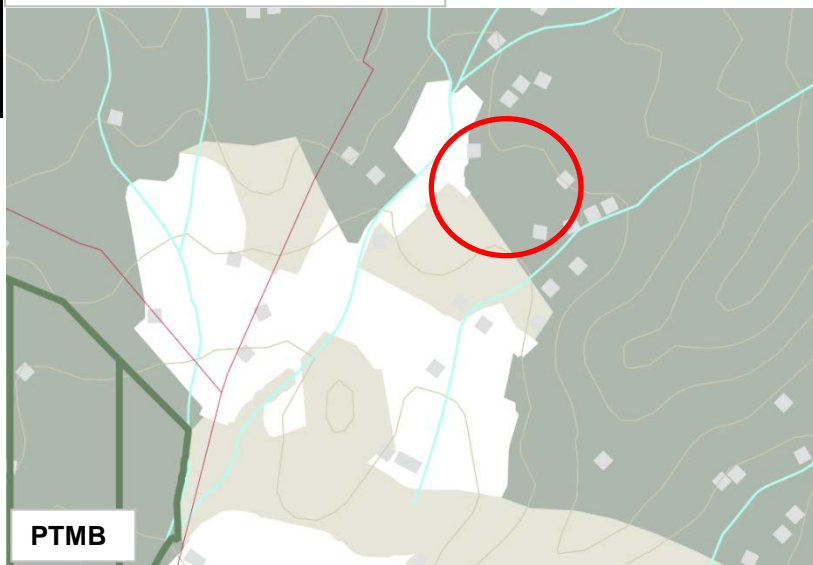




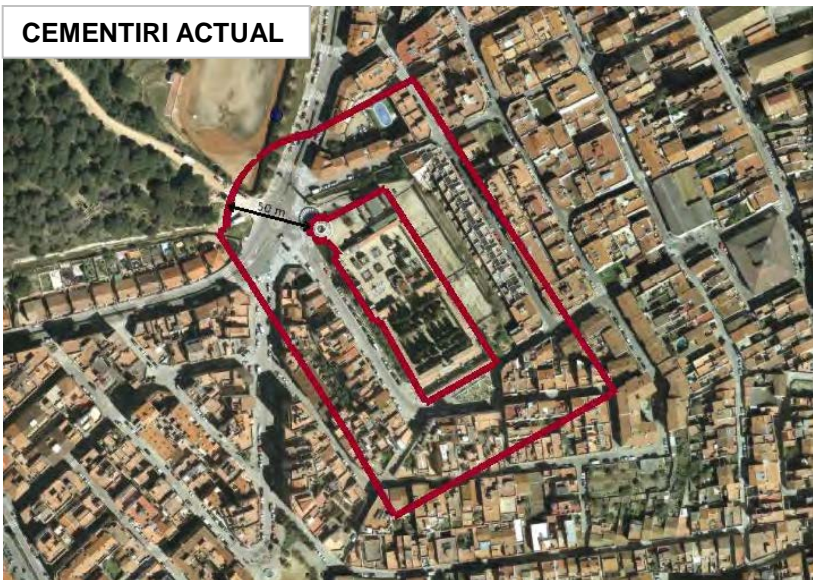
SUND-A CÀMPING VICTÒRIA



SUND-C INDUSTRIAL



CEMENTIRI ACTUAL



Imatge de la part nord del polígon industrial. Al fons els terrenys afectats per l'ajust de límits.



Terrenys inclosos al sòl de protecció preventiva pel PTMB.



Comparació entre els sòls de protecció preventiva i la proposta de delimitació del sector de SUND.



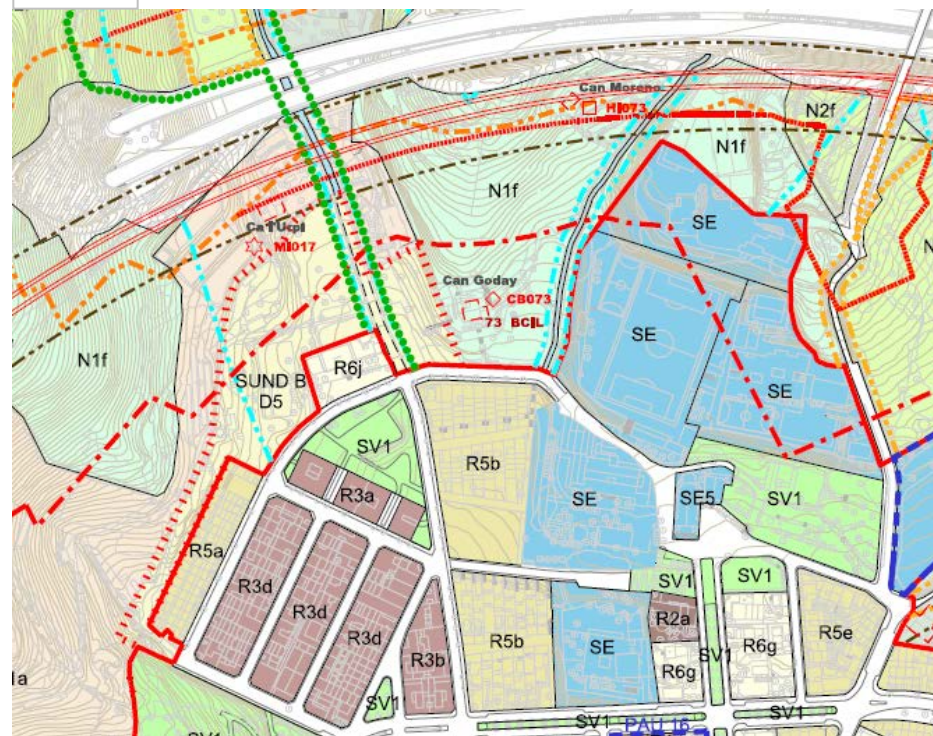
Proposta de delimitació del sector de SUND.

SUND-B CAN GALLINA



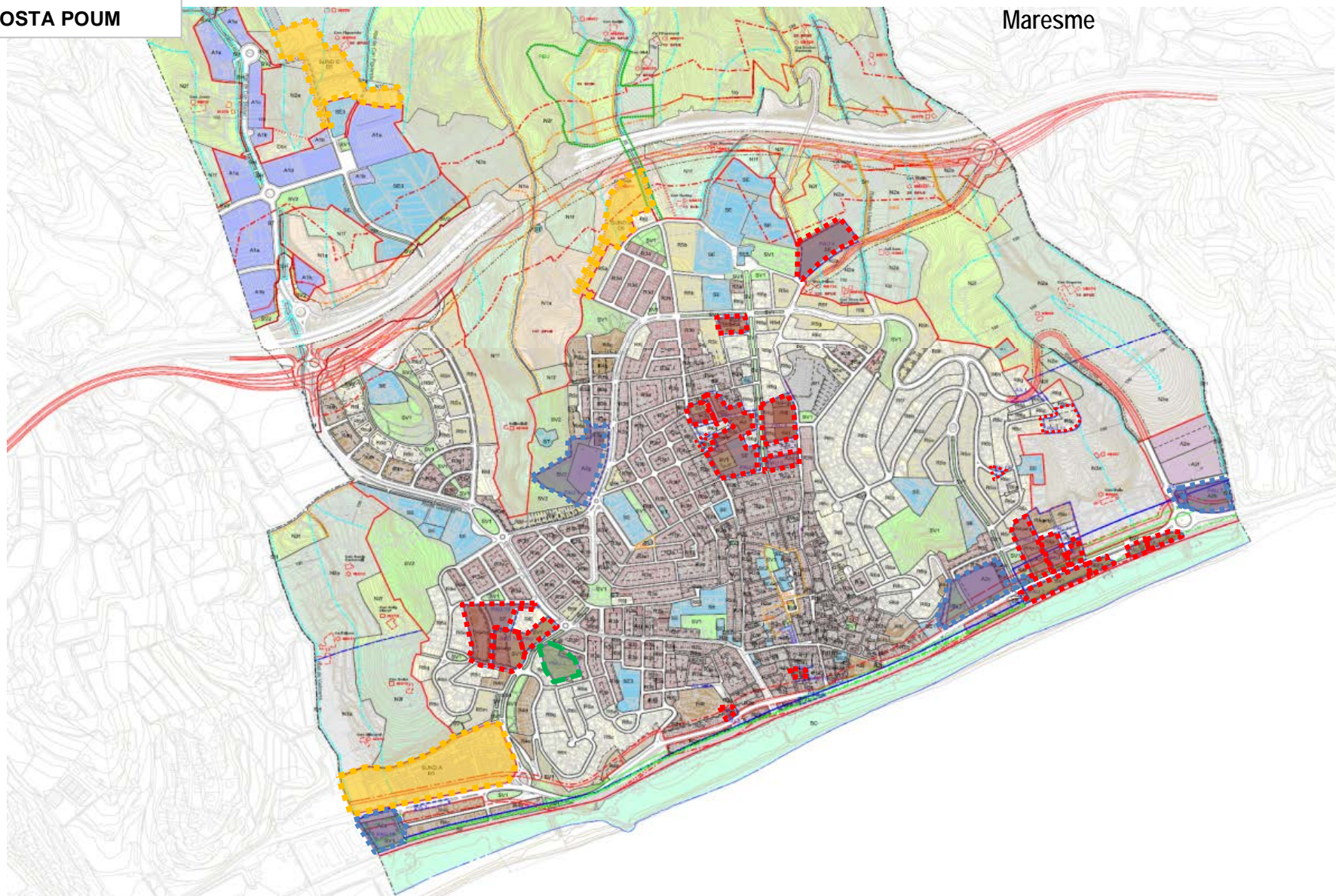
POUM

Maresme



PROPOSTA POUM

Maresme



POLÍGONS CENTRALS-PASSEIG DE LA MISERICÒRDIA

Maresme


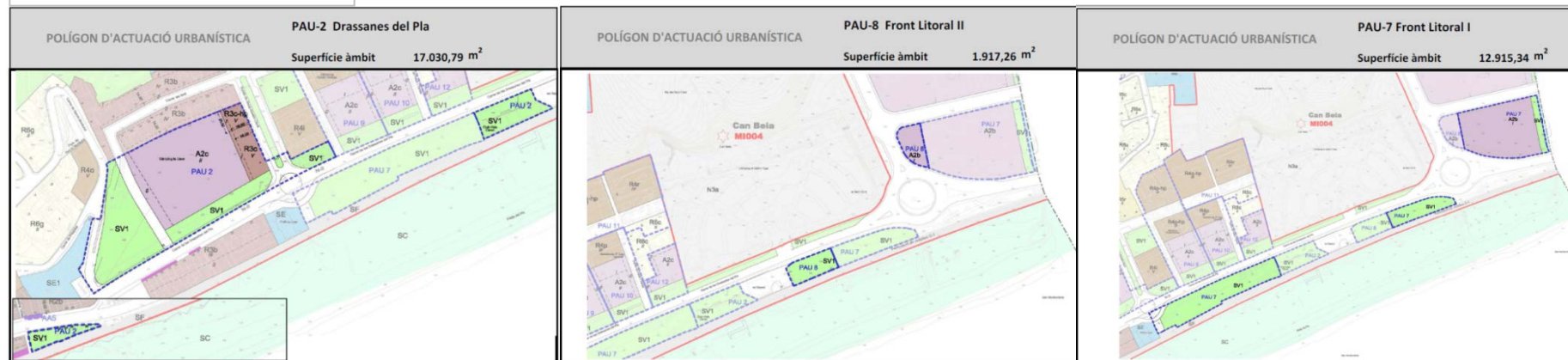


VISTA AÈRIA PULLIGAN

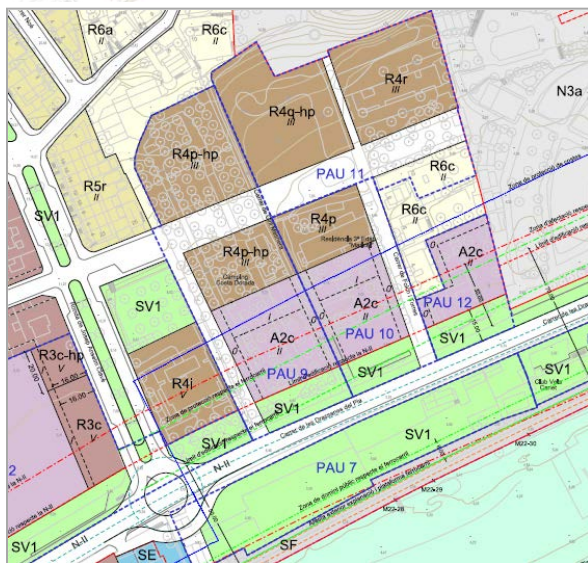


POLÍGONS FRONT LITORAL

Maresme



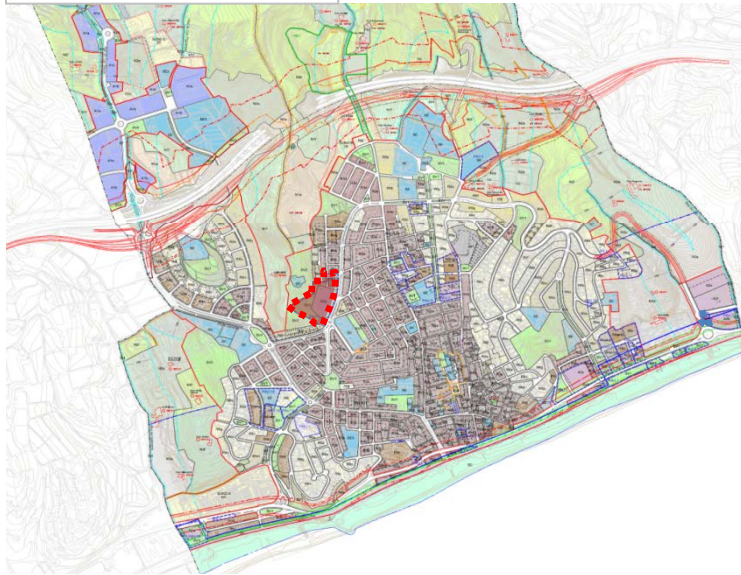
POLÍGONS FRONT LITORAL-2



Maresme



PAU-1 SANTA LLÚCIA



POLÍGON D'ACTUACIÓ URBANÍSTICA

PAU-1 Santa Llúcia

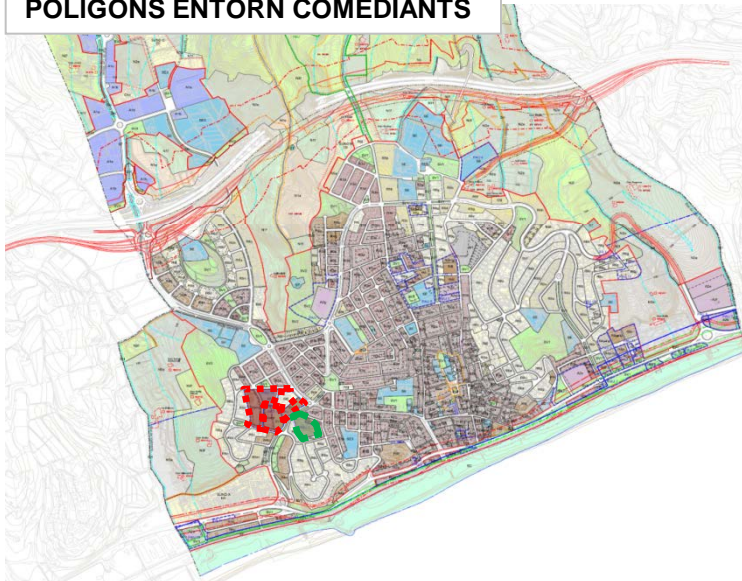
Superfície àmbit 17.469,02 m²



Maresme

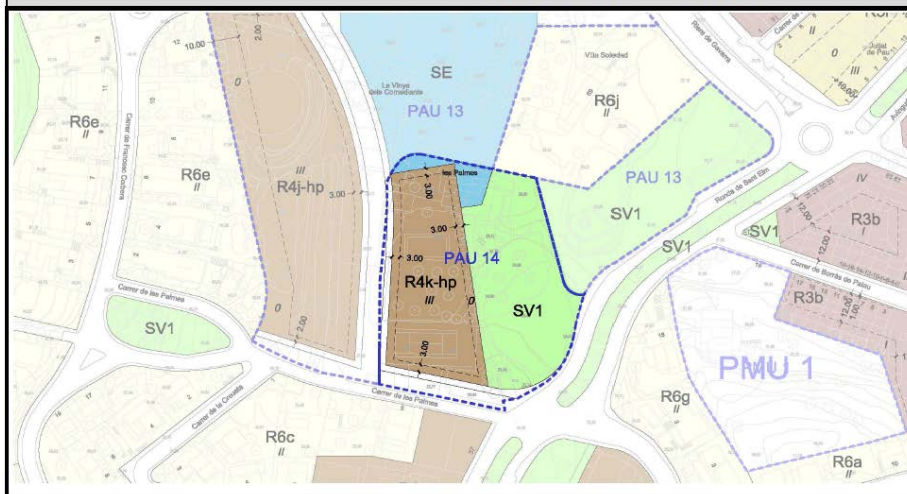


POLÍGONS ENTORN COMEDIANTS



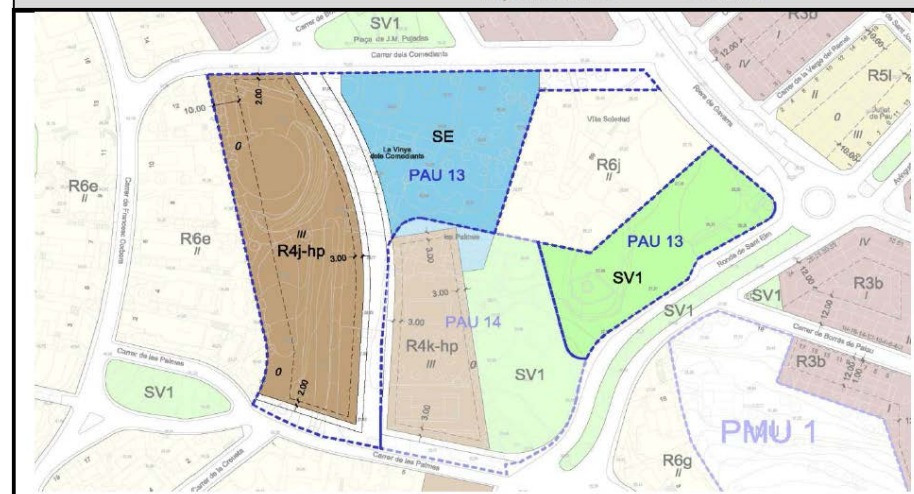
POLÍGON D'ACTUACIÓ URBANÍSTICA

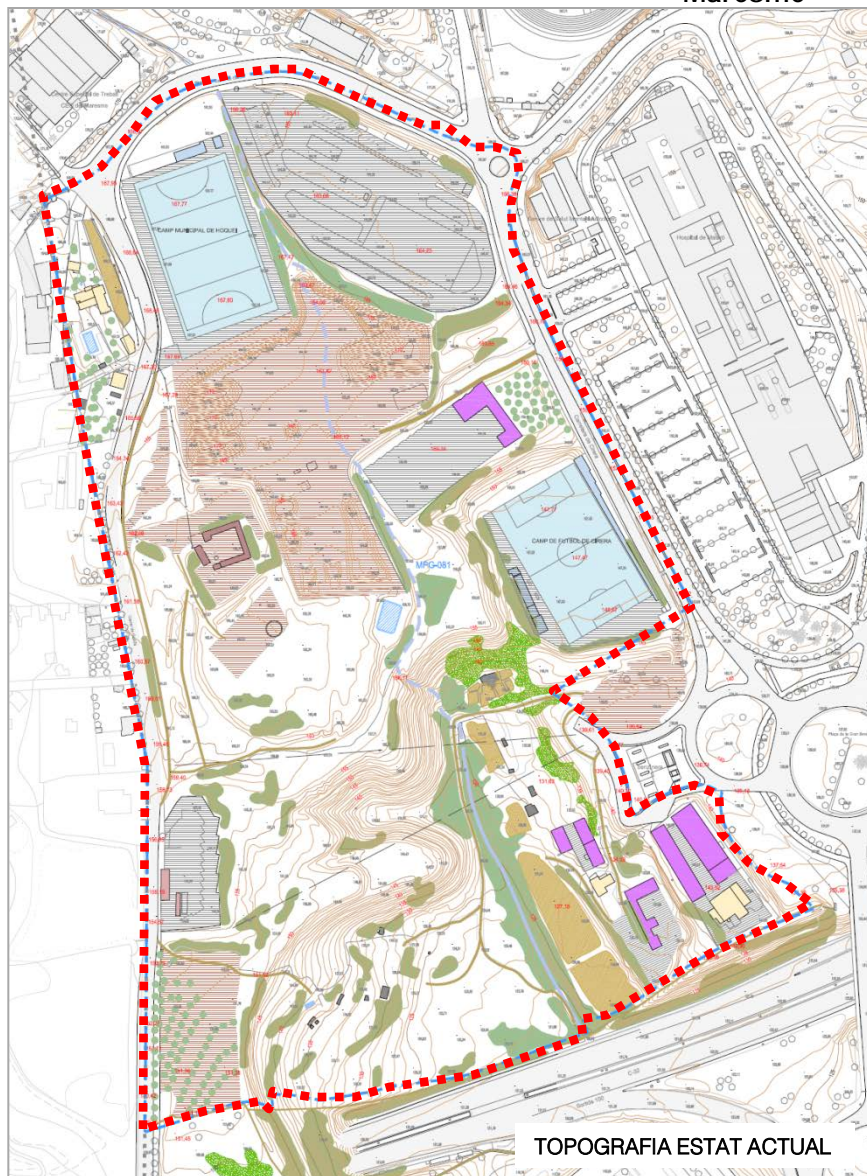
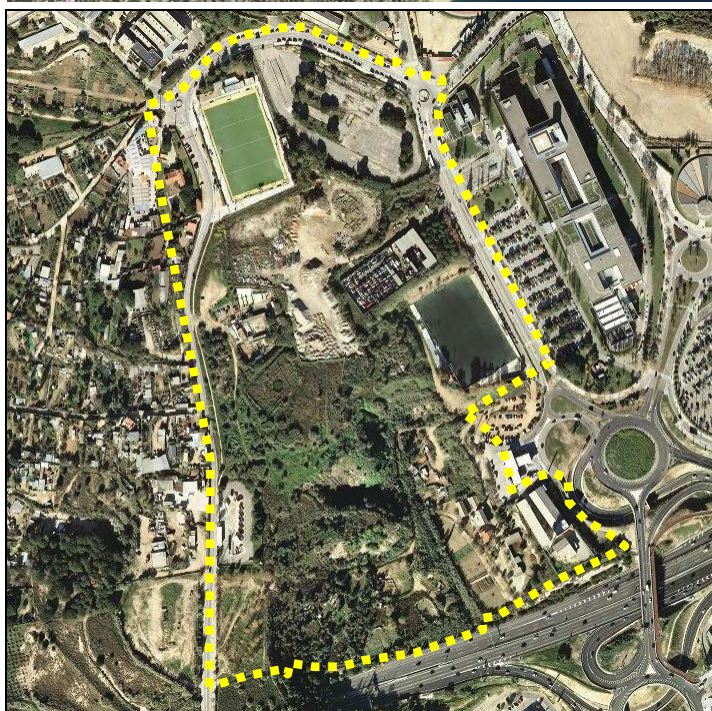
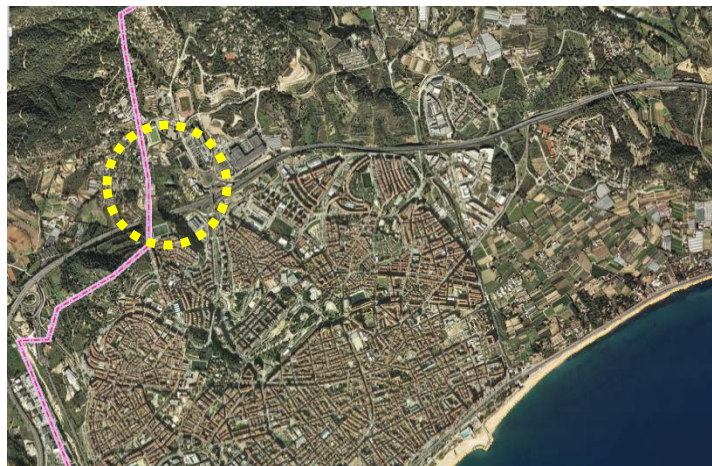
PAU-14 Ronda Sant Elm

Superfície àmbit 6.297,81 m²

POLÍGON D'ACTUACIÓ URBANÍSTICA

PAU-13 Comediant

Superfície àmbit 14.551,74 m²

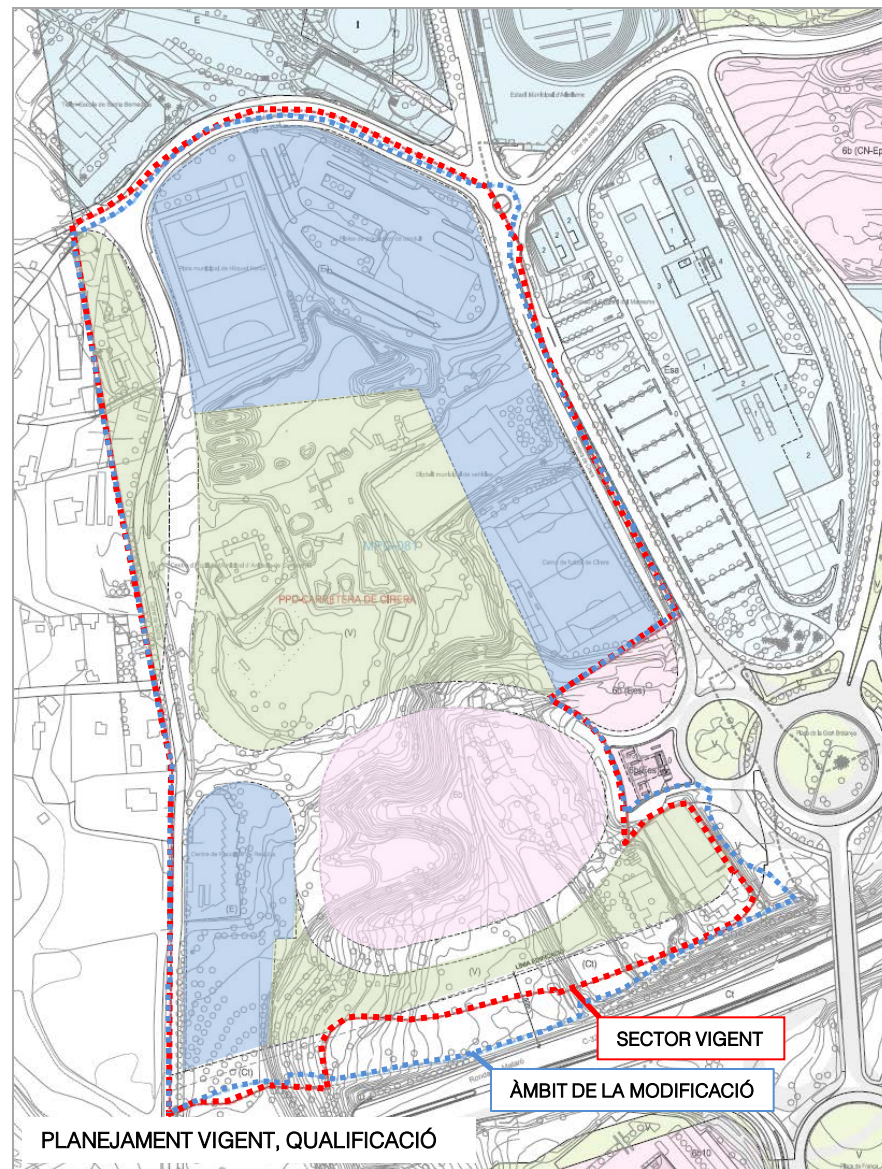
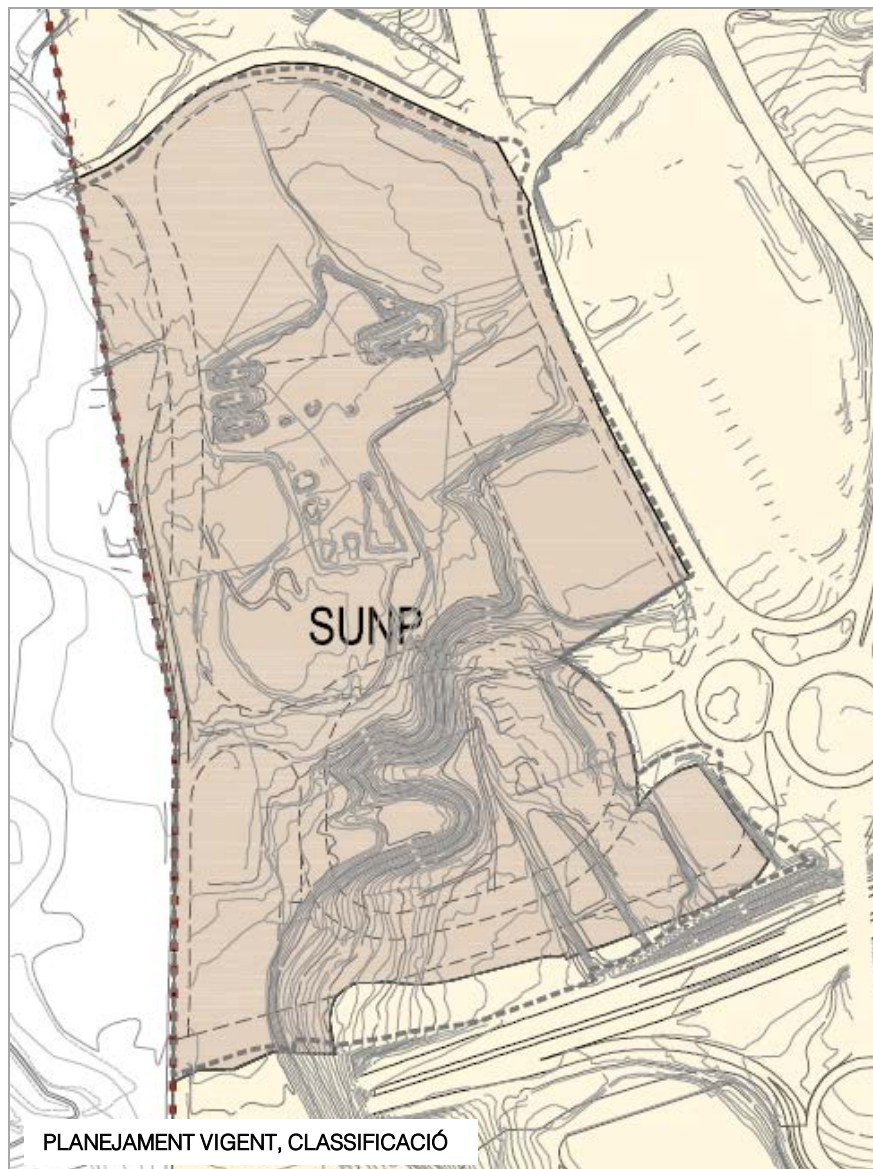


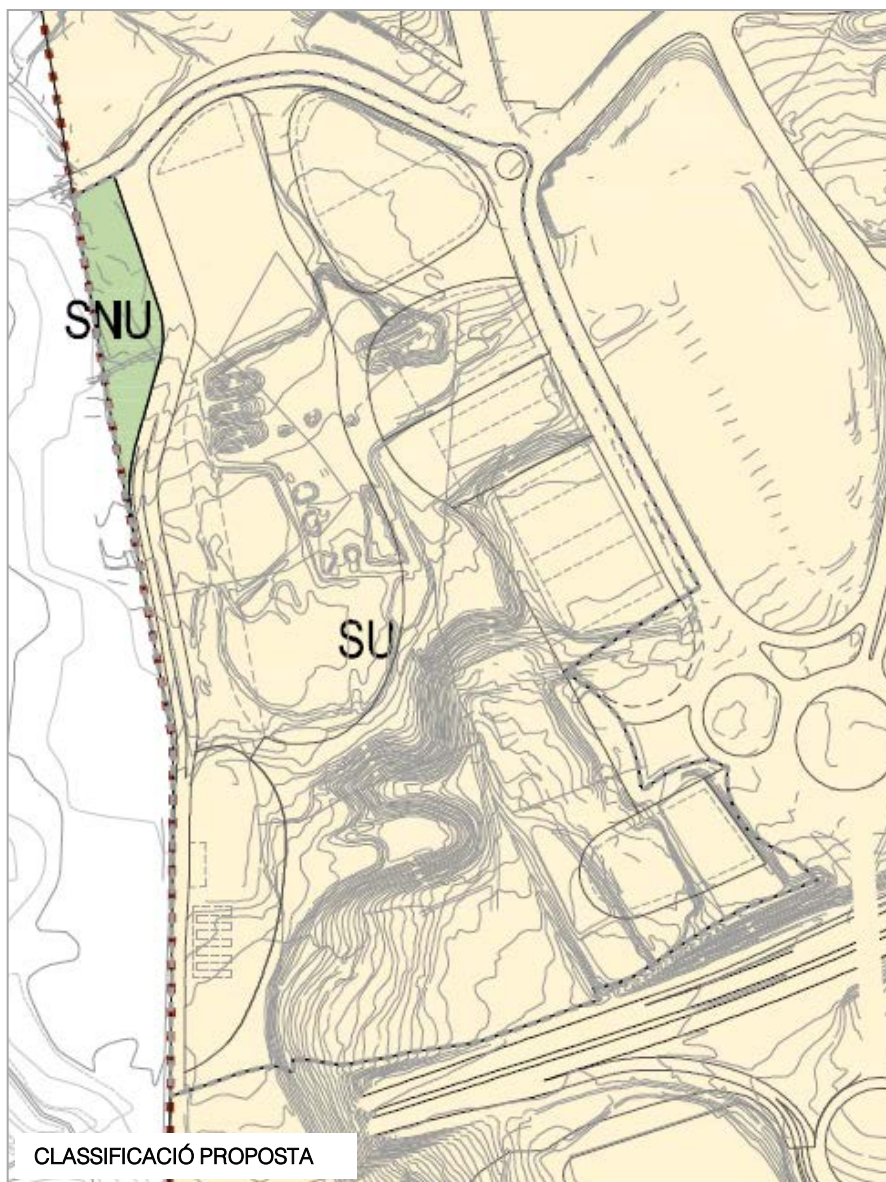
Objecte

Replantejar la proposta d'ordenació vigent i afrontar la descontaminació del subsòl

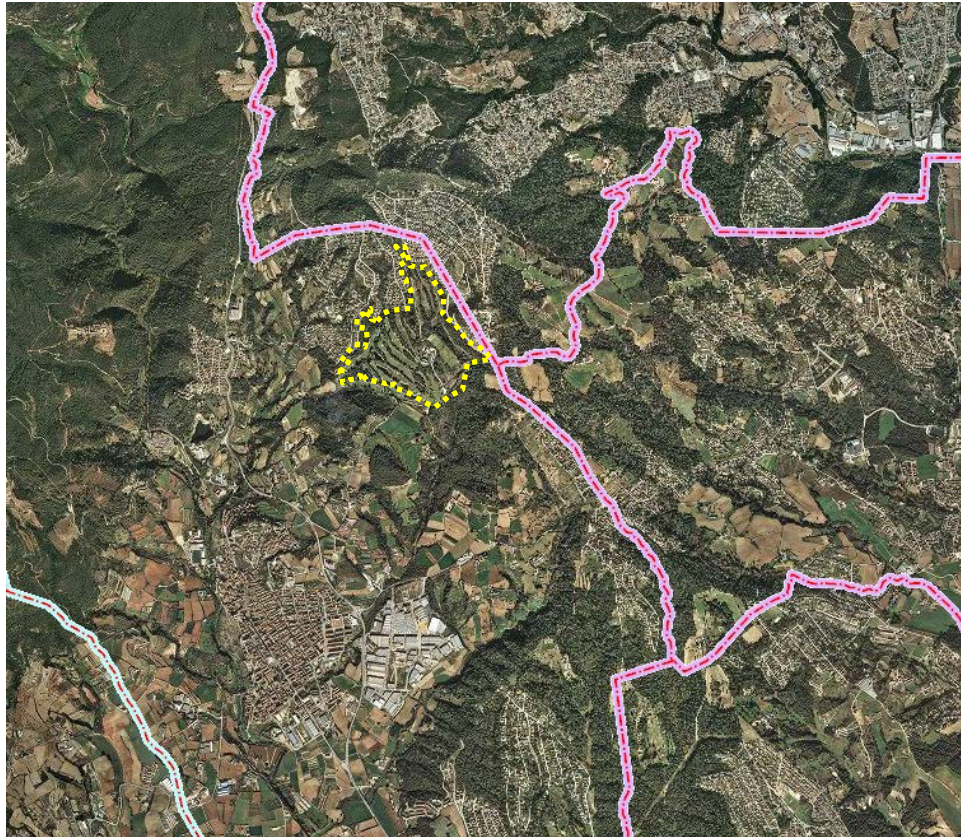
Acord

Informar amb observacions

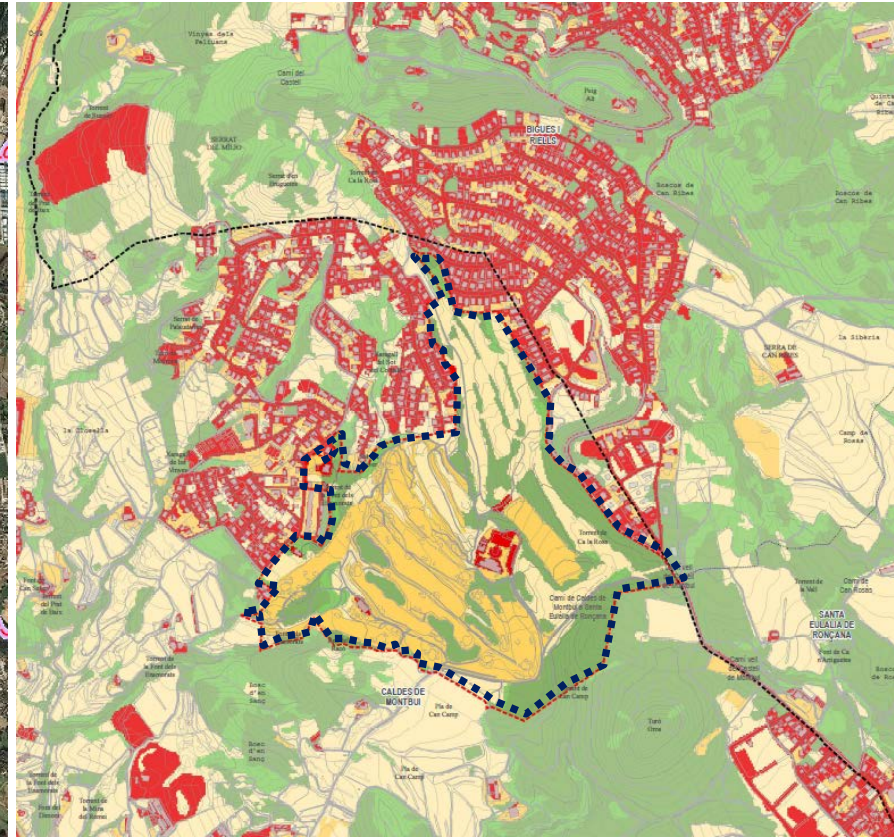








ORTOFOTO



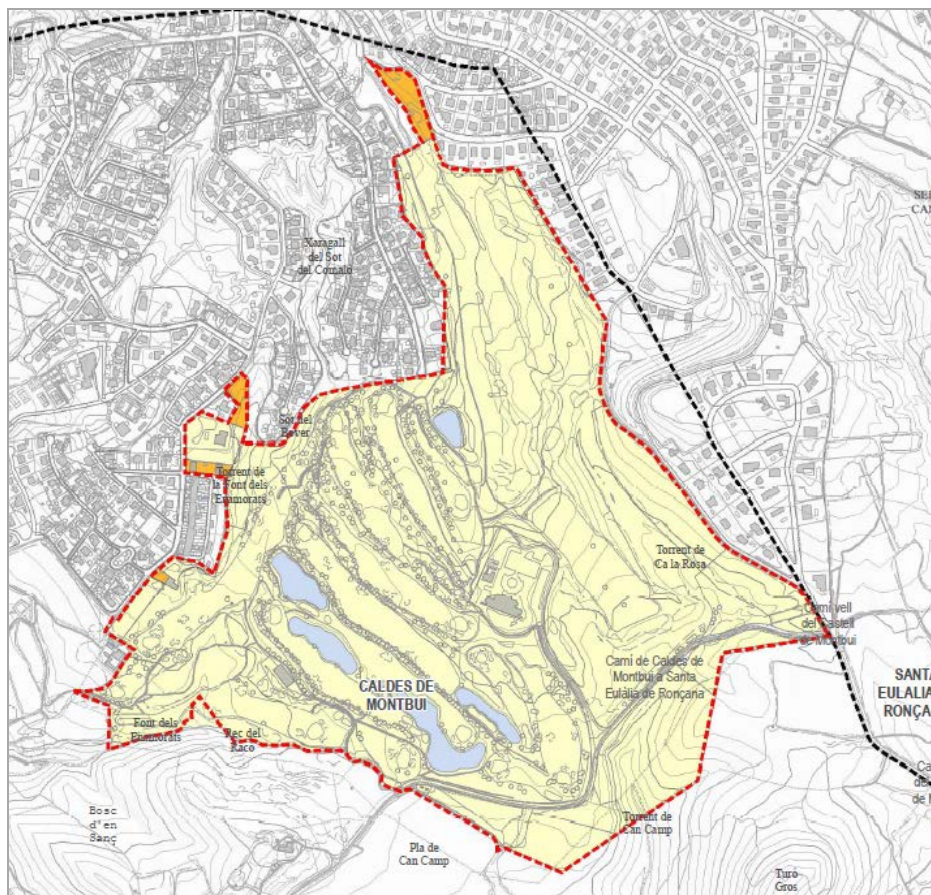
CONNECTIVAT

Objecte

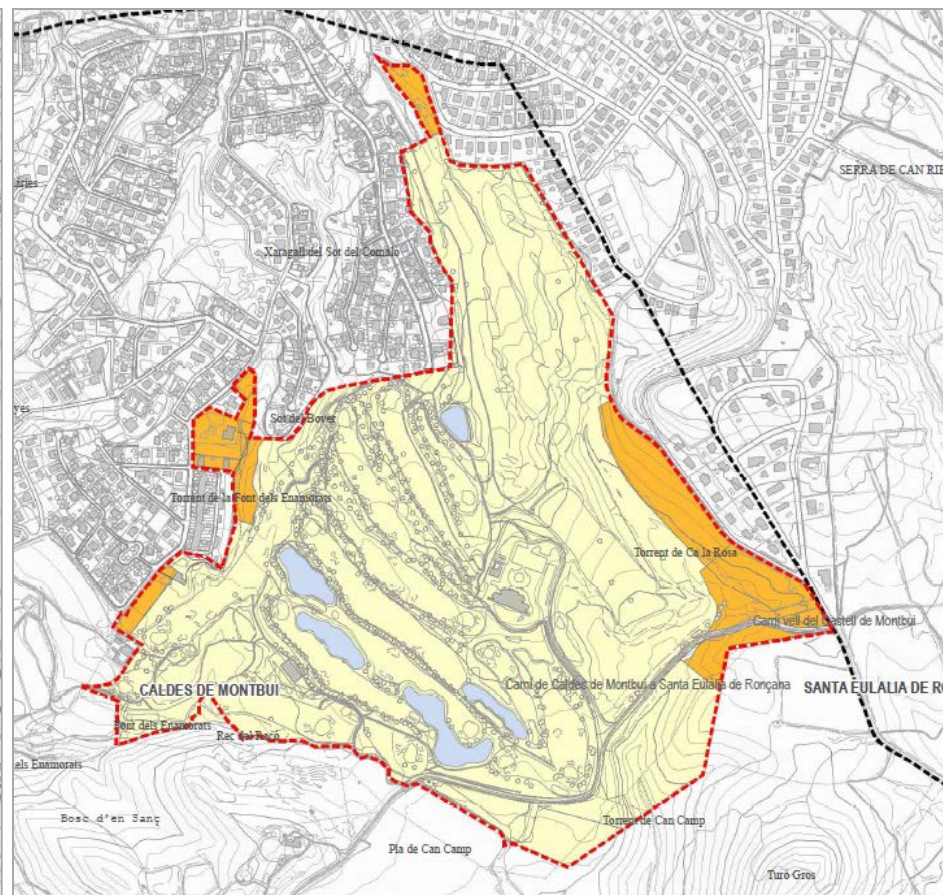
Classificar com a sòl urbà uns àmbits de SNU amb l'objecte de portar a terme les previsions d'ordenació d'un PEU aprovat l'any 1989 a l'àrea del camp de golf

Acord

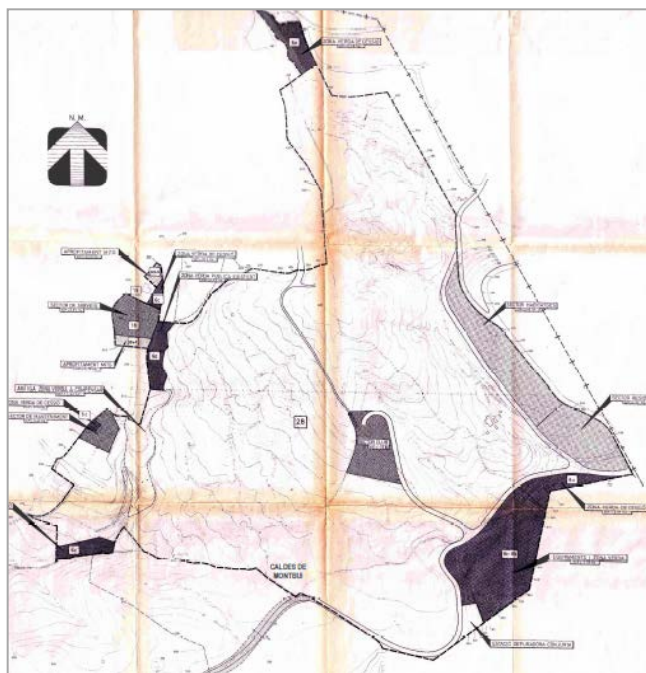
Emetre informe desfavorable



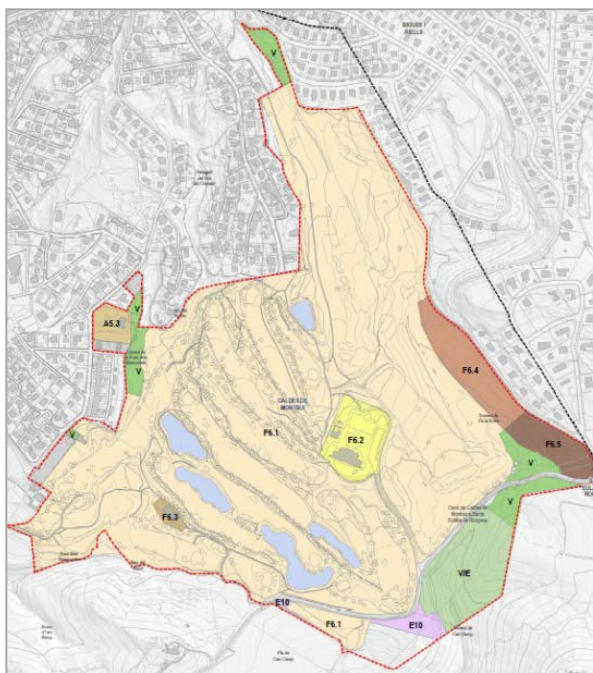
CLASSIFICACIÓ VIGENT



PROPOSTA DE CLASSIFICACIÓ



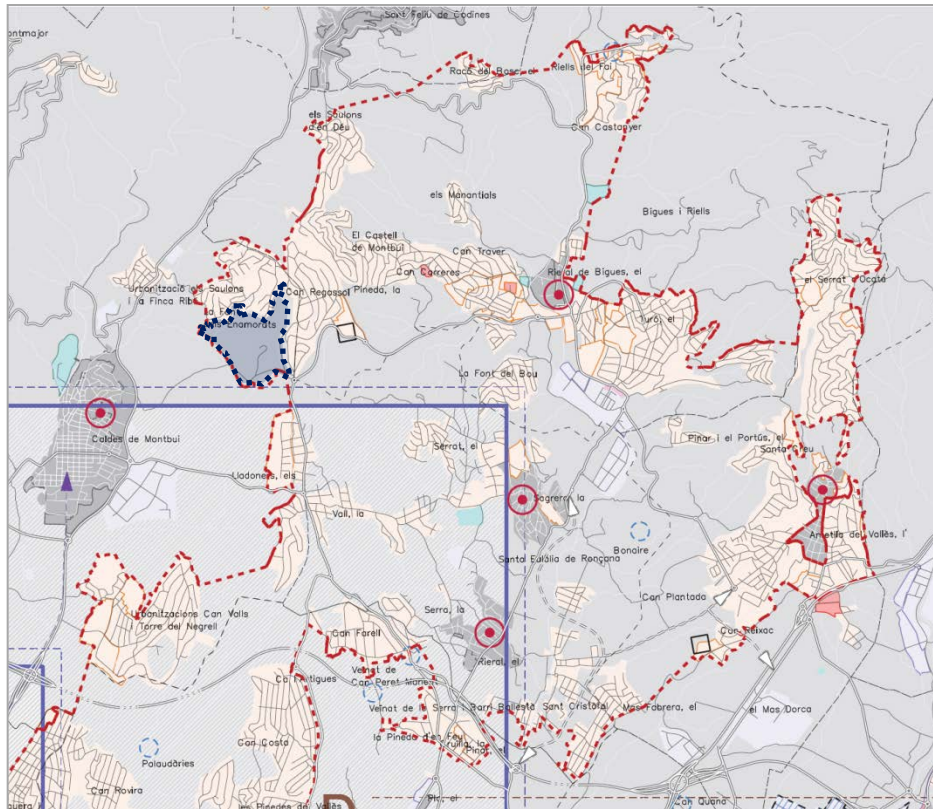
PEU APROVAT 1989



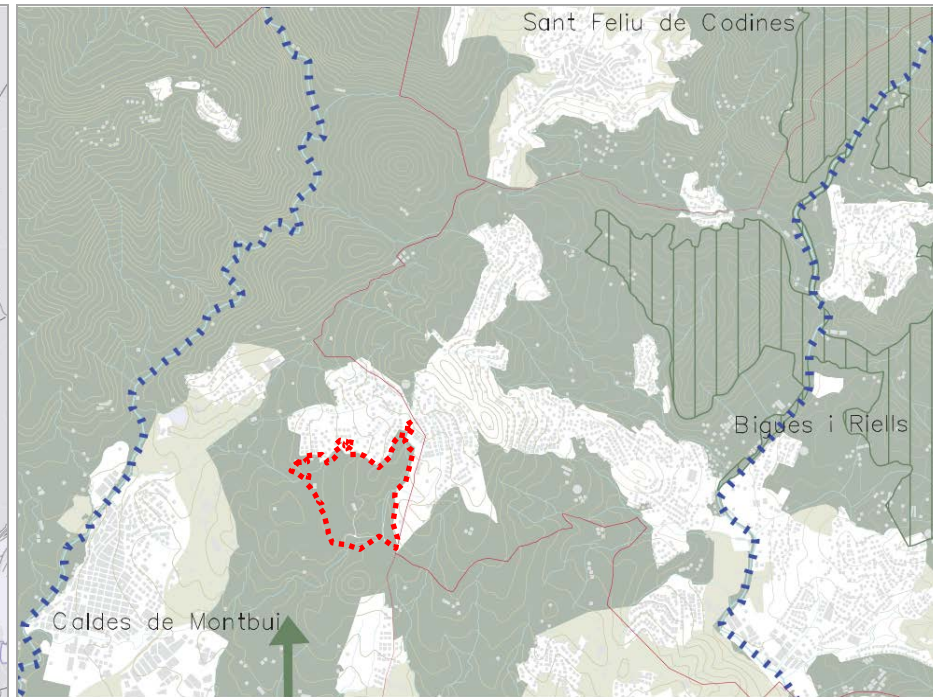
TRANSCRIPCIÓ P.VIGENT



ORTOFOTO ESTAT ACTUAL



ESTRATÈGIES URBANES



ESPAIS OBERTS

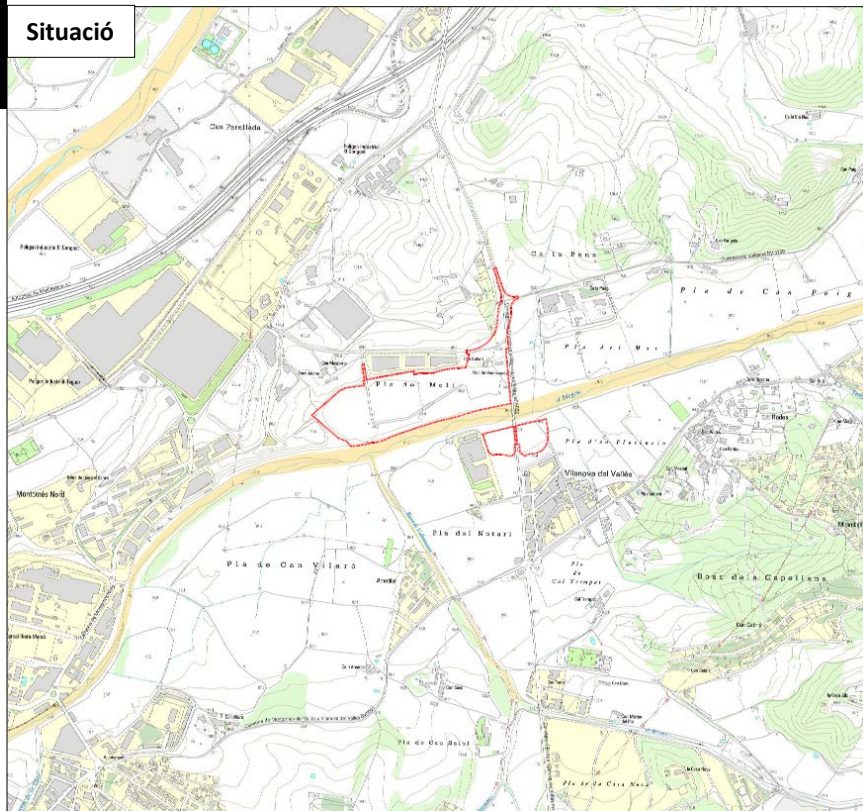
AVANÇ DE LA MODIFICACIÓ PUNTUAL DE LES NORMES SUBSIDIÀRIES DE PLANEJAMENT EN L'ÀMBIT DEL POLÍGON MASFERRER PEL TRASLLAT PARCIAL DE LES ZONES VERDES



VILANOVA DEL VALLÈS

Vallès Oriental

Situació

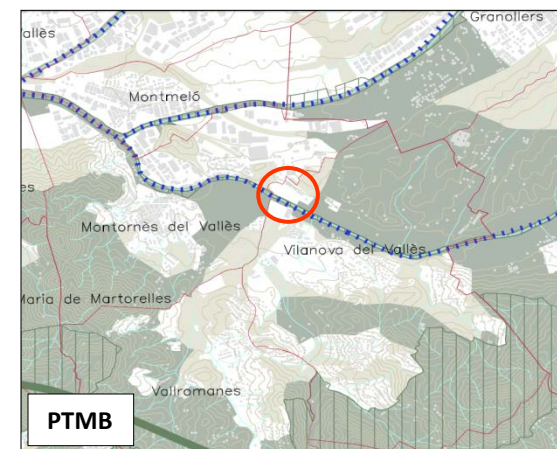


Objecte

Legalitzar la instal·lació d'una activitat de desballestament de vehicles al polígon industrial Masferrer.

Acord

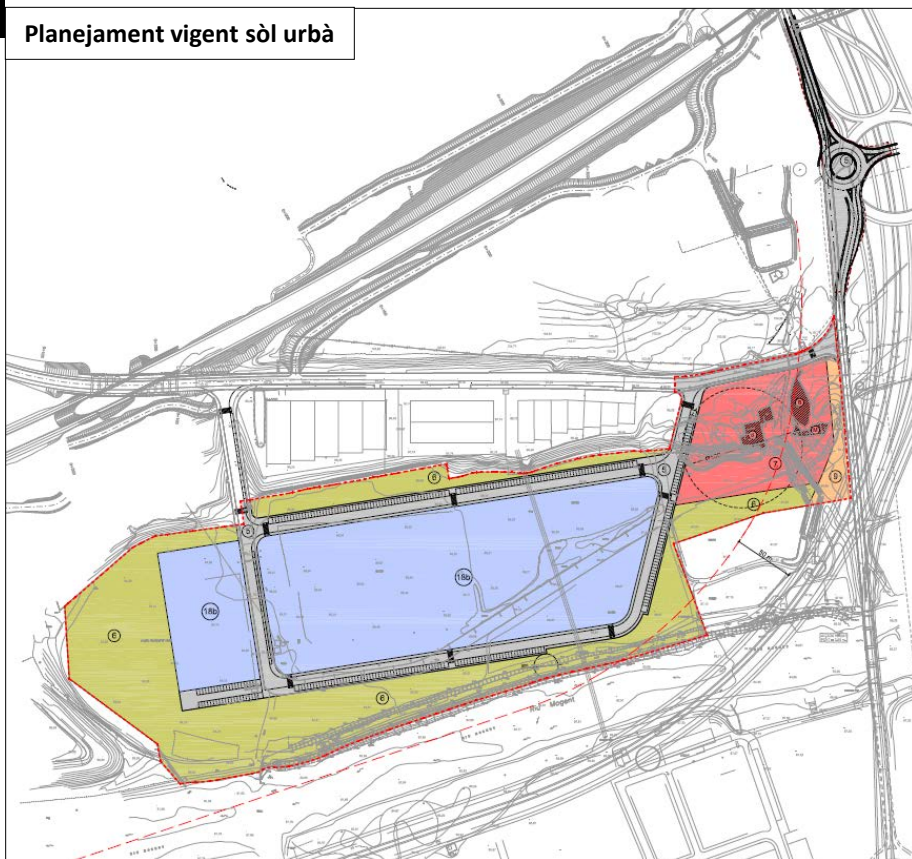
Emetre informe amb prescripcions



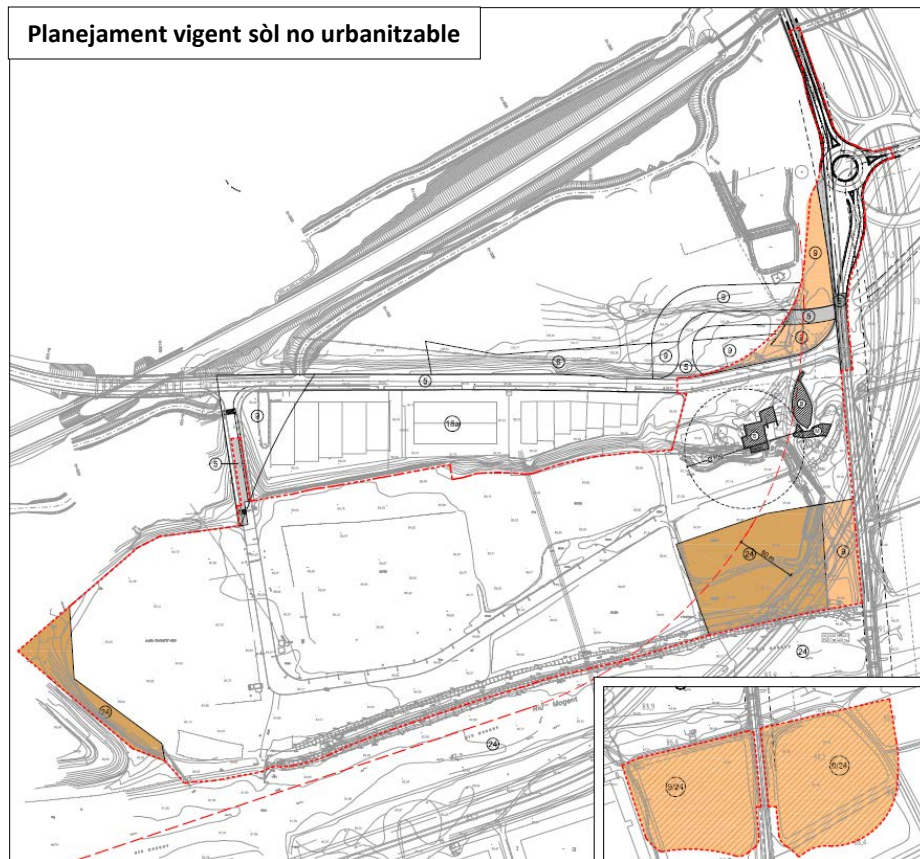
PTMB



Planejament vigent sòl urbà



Planejament vigent sòl no urbanitzable



AVANÇ DE LA MODIFICACIÓ PUNTUAL DE LES NORMES SUBSIDIÀRIES DE PLANEJAMENT EN L'ÀMBIT DEL POLÍGON MASFERRER PEL TRASLLAT PARCIAL DE LES ZONES VERDES





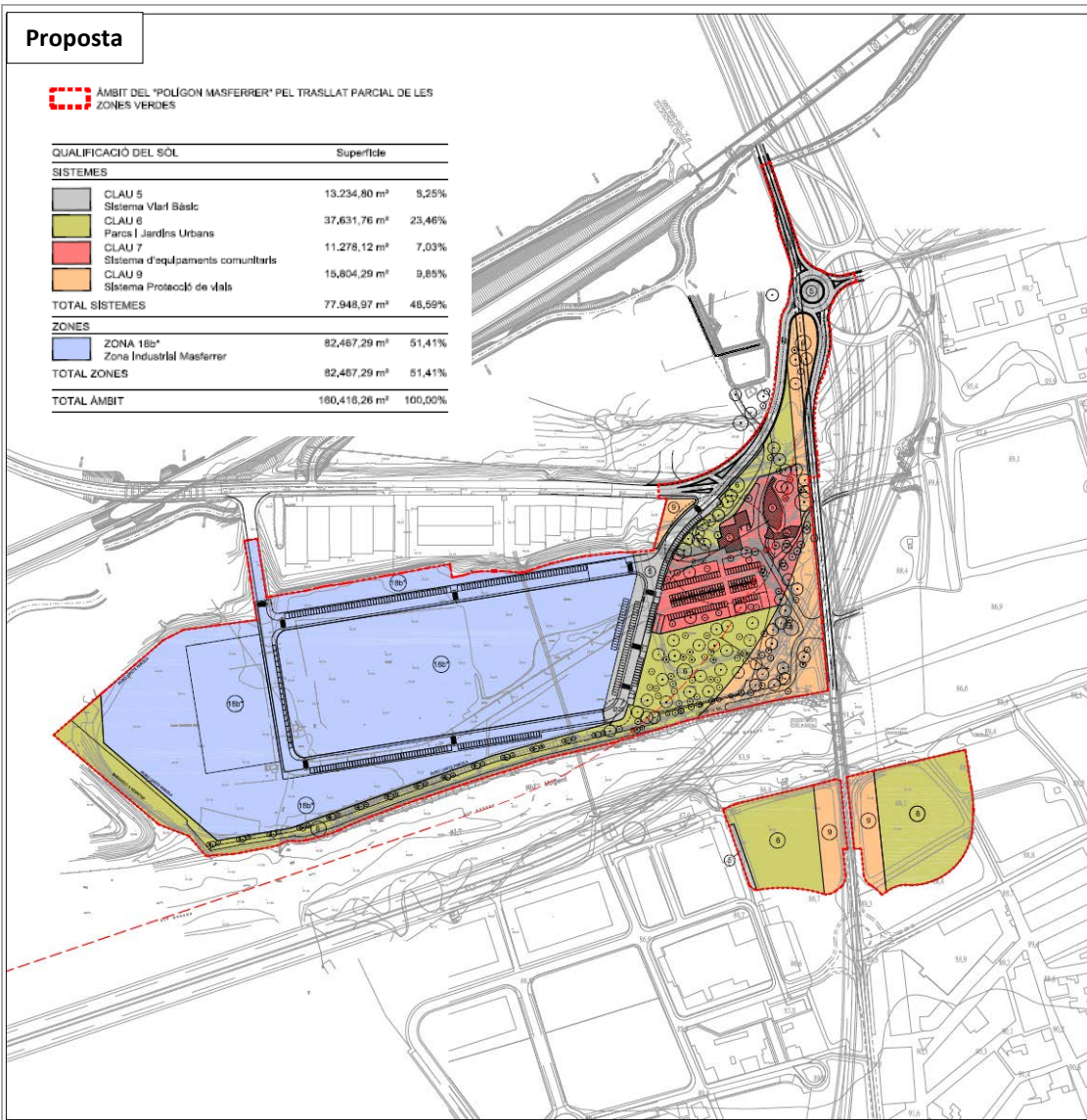
VILANOVA DEL VALLÈS

Vallès Oriental

Proposta

ÀMBIT DEL "POLÍGON MASFERRER" PEL TRASLLAT PARCIAL DE LES ZONES VERDES

QUALIFICACIÓ DEL SÒL	Superfície	
SISTEMES		
CLAU 5 Sistema Vial Bàsic	13,234,80 m²	9,25%
CLAU 6 Parcs i Jardins Urbans	37,631,76 m²	23,46%
CLAU 7 Sistema d'equipaments comunitaris	11,278,12 m²	7,03%
CLAU 9 Sistema Protecció de Vials	15,804,29 m²	9,85%
TOTAL SISTEMES	77,948,97 m²	48,59%
ZONES		
ZONA 18b*	82,467,29 m²	51,41%
Zona Industrial Masferrer	82,467,29 m²	51,41%
TOTAL ZONES	82,467,29 m²	51,41%
TOTAL ÀMBIT	160,416,26 m²	100,00%

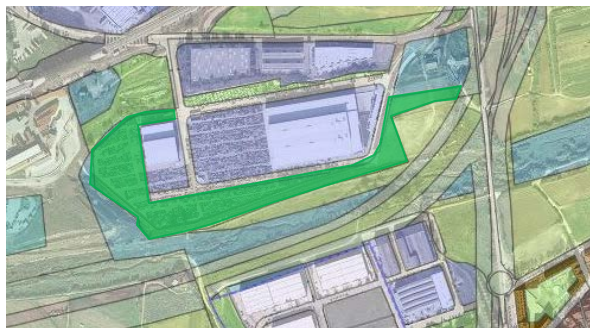




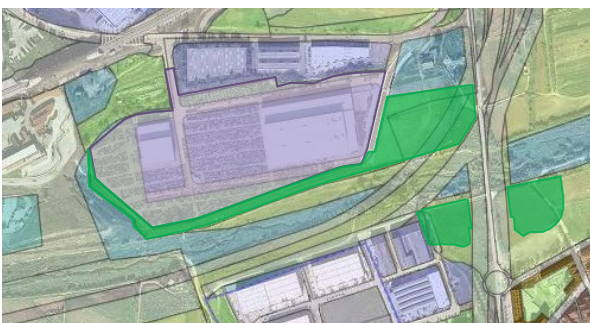
PLANEJAMENT VIGENT



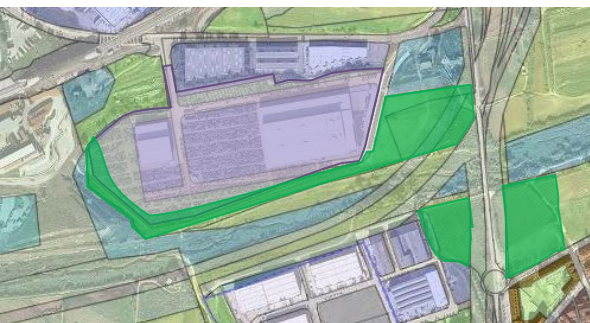
PROPOSTA



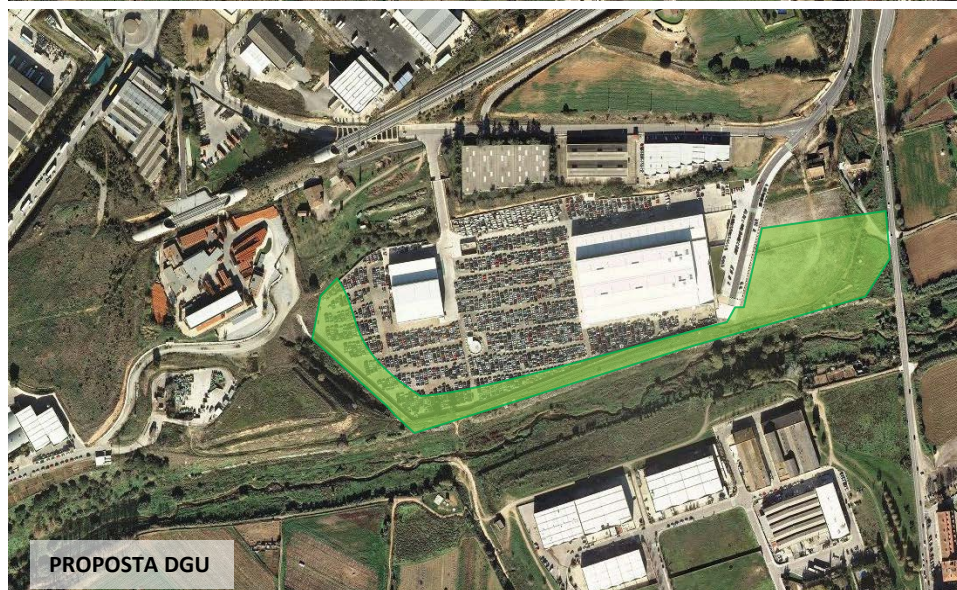
PLANEJAMENT VIGENT



PROPOSTA



PROPOSTA DGU



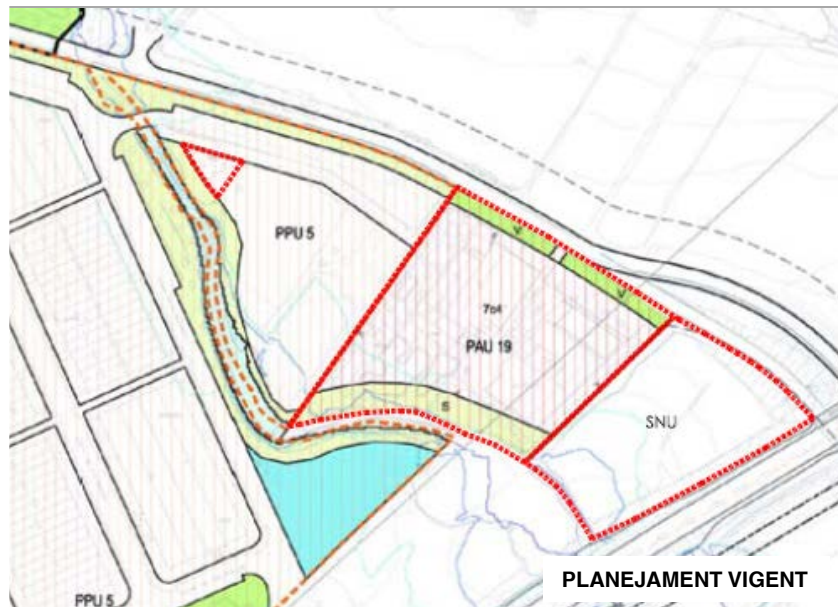
PROPOSTA DGU

Objecte

Classificar un sòl industrial
Per possibilitar l'ampliació
de l'empresa Labcircuits

Acord

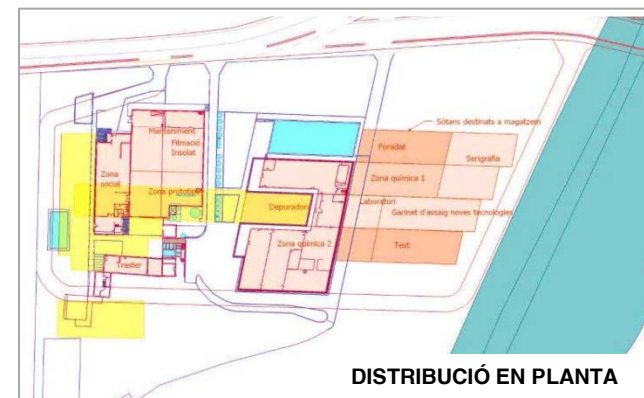
Aprovar suspenent
executivat



06 - MODIFICACIÓ PUNTUAL DEL POUWER A REFORMAR EL PAU19 CONJUNTAMENT AMB EL SÒL ADJACENT DE SÒL NO URBANITZABLE- LAB CIRCUITS, S.A.

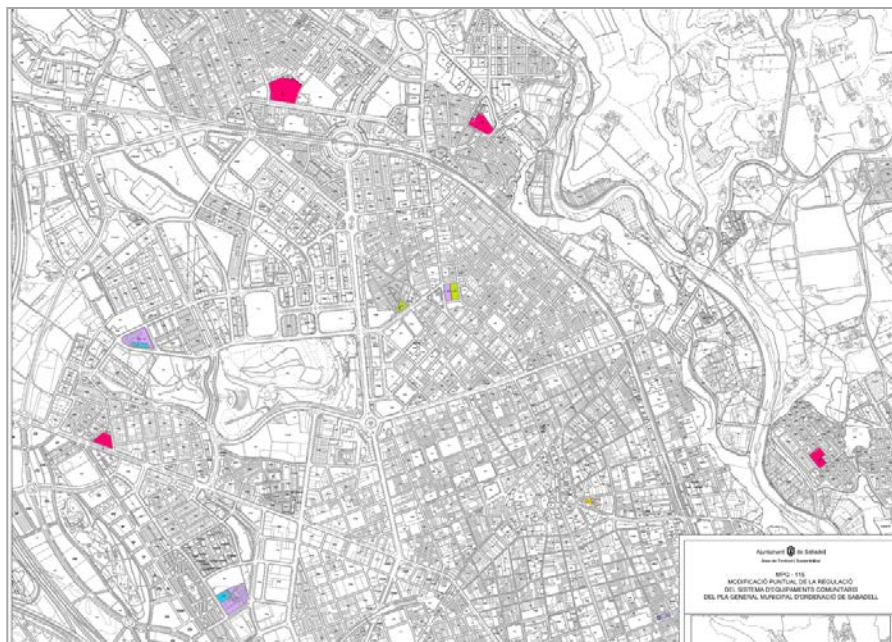
SANTA MARIA DE PALAUTORDERA

Vallès Oriental



Instal·lacions de Lab Circuits, al límit nord de l'àmbit

PROPOSTA




Objecte

Clarificar regulació sistema equipaments. Modificar tipus equipament.
 Modificar equipament esportiu. Qualificar sist. habitatge dotacional públic

- **Acord**

Suspendre tramitació art.98

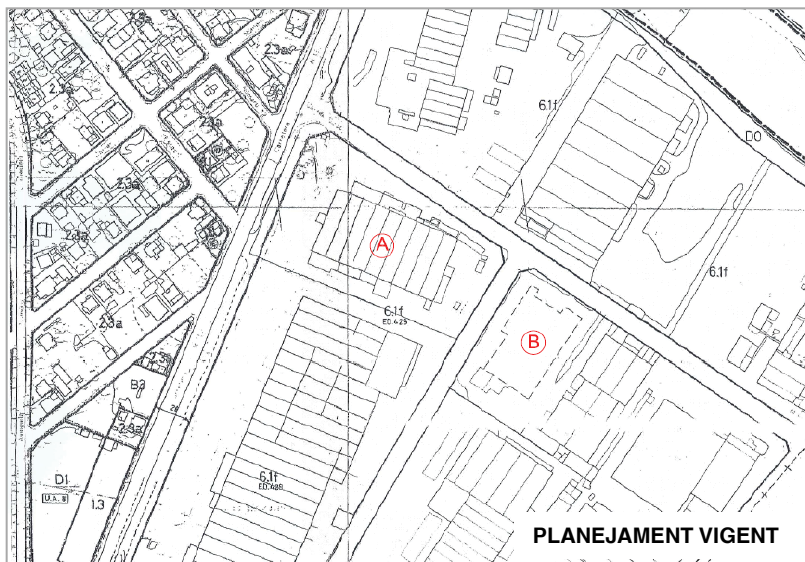


Objecte

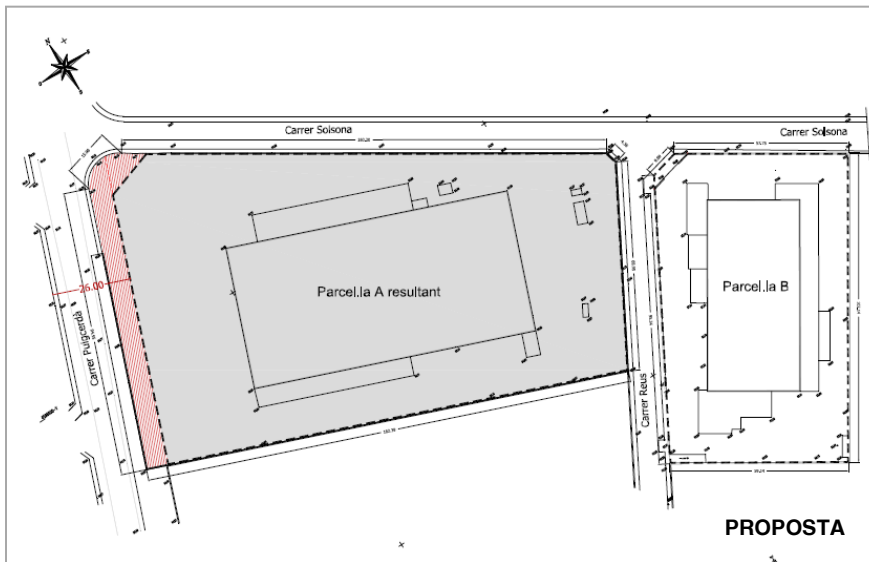
- Establir mecanismes urbanístics per fomentar la continuïtat i modernització d'una empresa existent

Acord

- Denegar

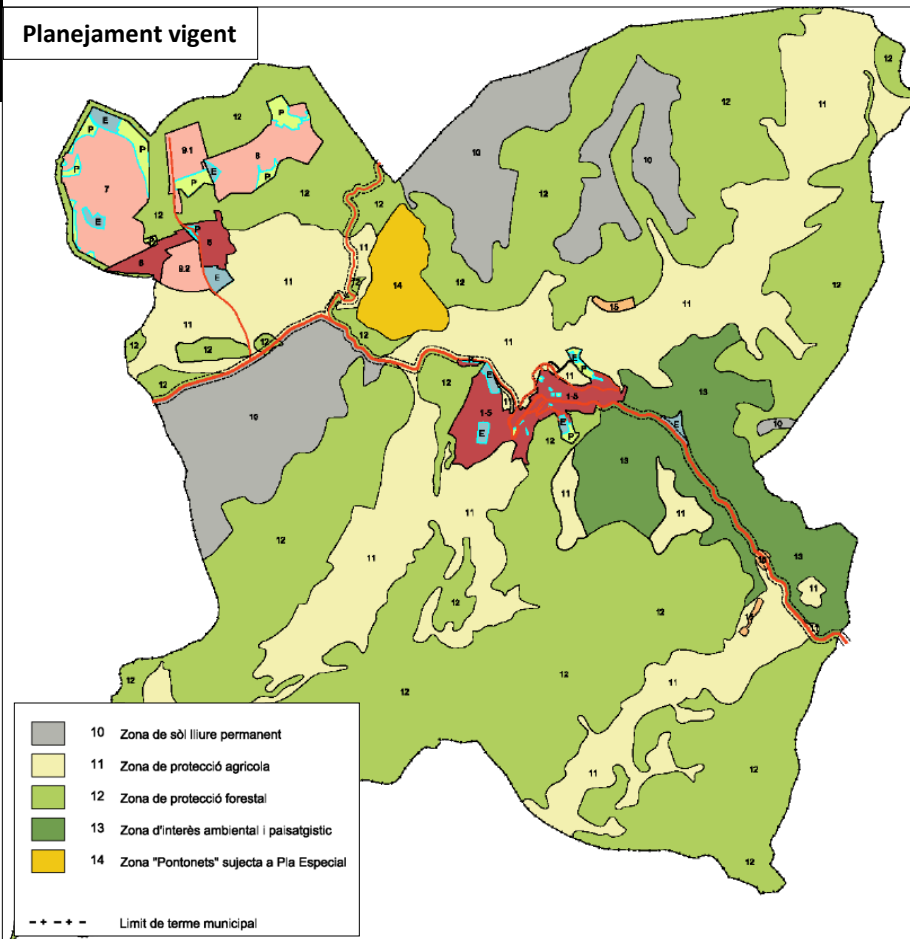


PLANEJAMENT VIGENT

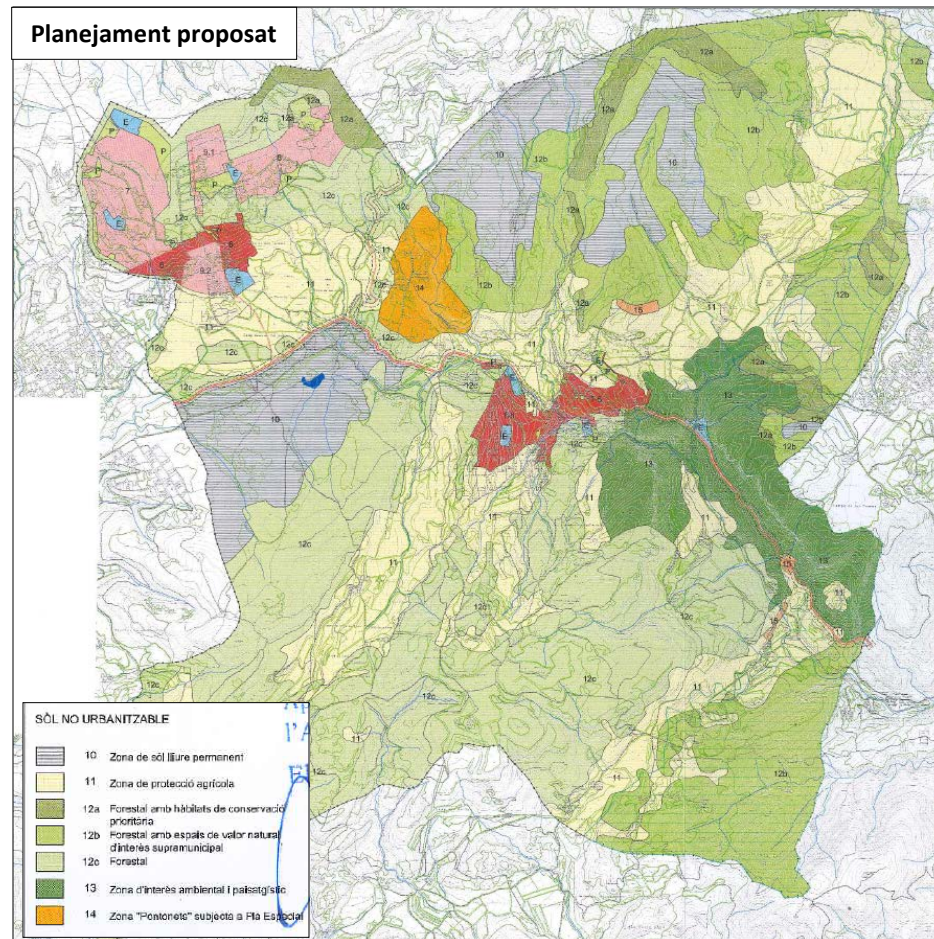


PROPOSTA

Planejament vigent



Planejament proposat



Objecte

Revisar els usos genèrics del SNU, i ampliar els usos admissibles de la zona de protecció forestal, clau 12, per tal de permetre noves activitats, instal·lacions i edificacions, d'acord amb la legislació urbanística i sectorial vigent


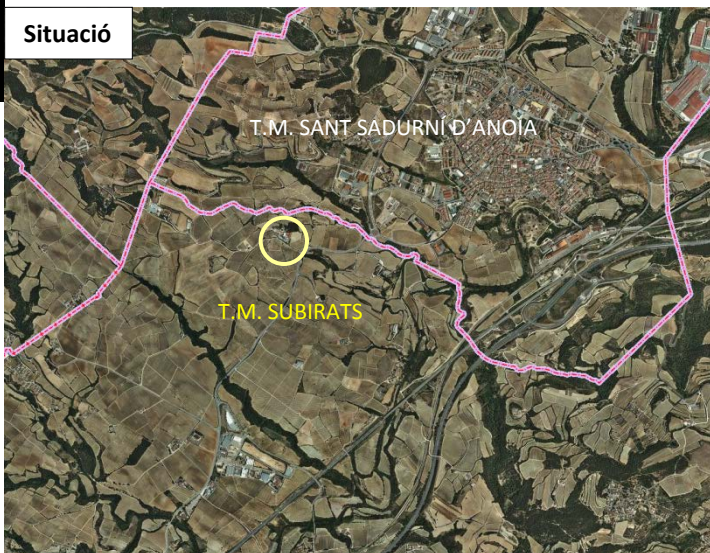
Acord

Aprovar definitivament



Alt Penedès

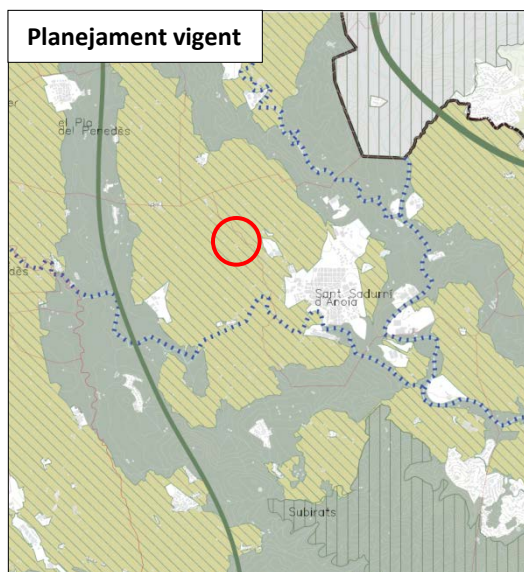
Situació



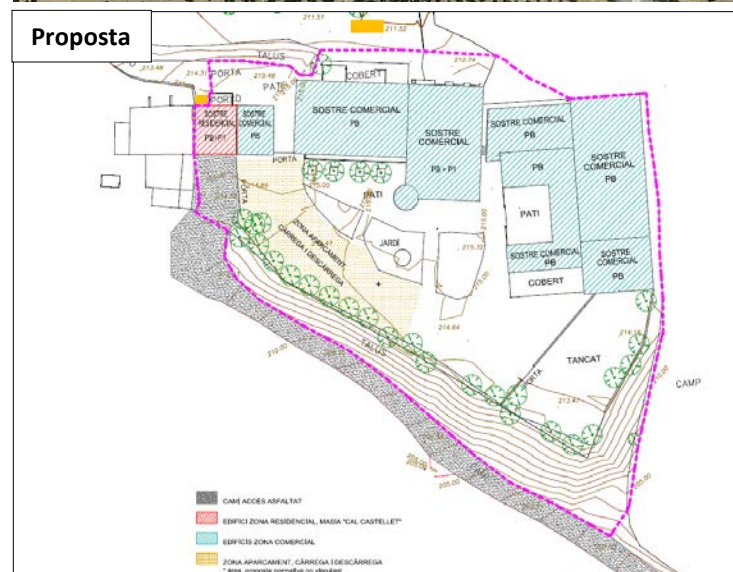
Estat actual



Planejament vigent



Proposta



Objecte

- Legalització de les edificacions i activitats existents a la finca de "Cal Sallent" situada en sòl no urbanitzable

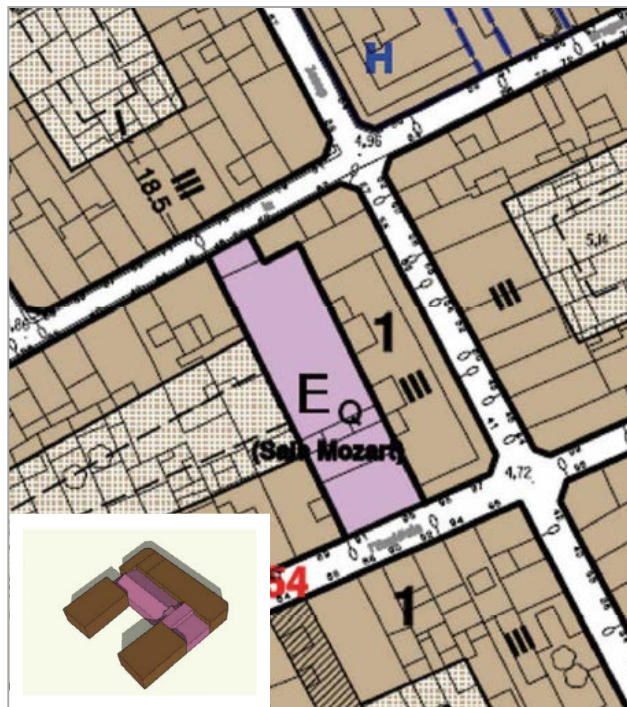
Acord

- Denegar l'aprovació definitiva

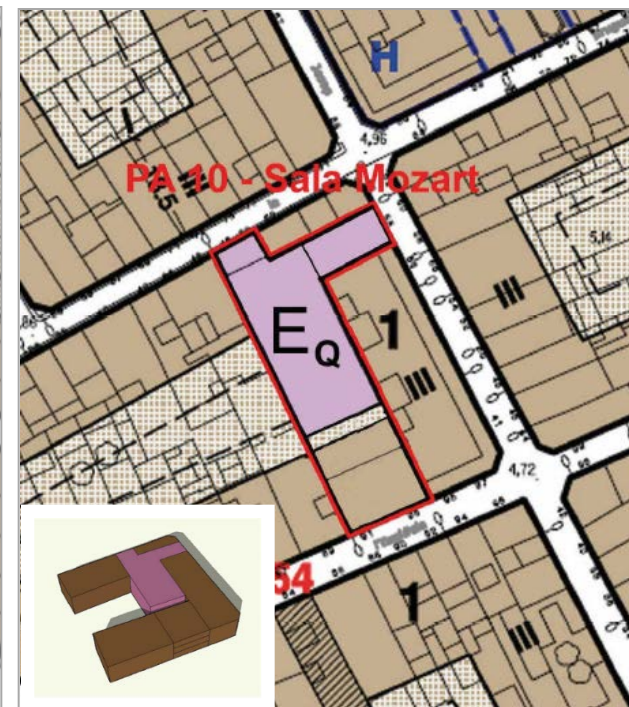
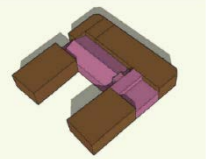
MODIFICACIÓ PUNTUAL DEL PLA D'ORDENACIÓ URBANÍSTICA MUNICIPAL, CONSISTENT EN MODIFICAR LA CLASSIFICACIÓ ACTUAL D'EQUIPAMENTS PRIVATS I ZONA DE CASC ANTIC PER UNA NOVA CLASSIFICACIÓ D'EQUIPAMENTS PÚBLICS I ZONA DE CASC ANTIC (SALA MOZART)

CALELLA

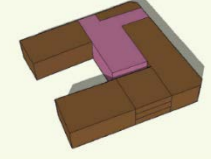
Maresme



PLANEJAMENT VIGENT



PLANEJAMENT MODIFICAT

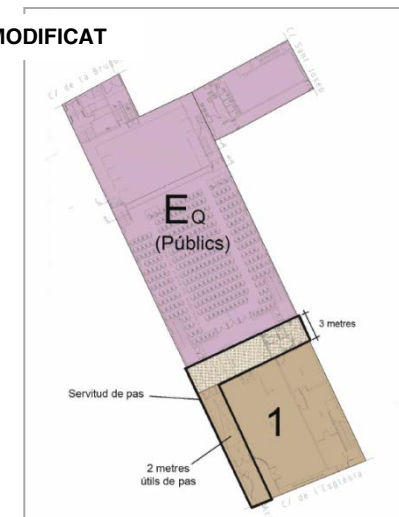


Objecte

Modificar la classificació actual d'equipaments privats i zona de casc antic per equipaments públics i zona de casc

Acord

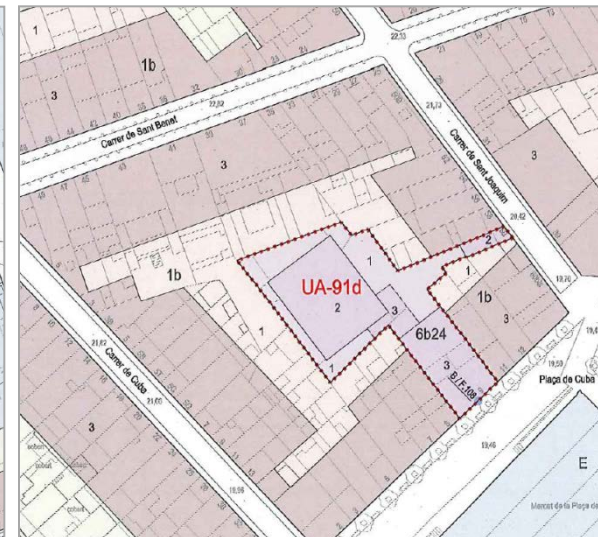
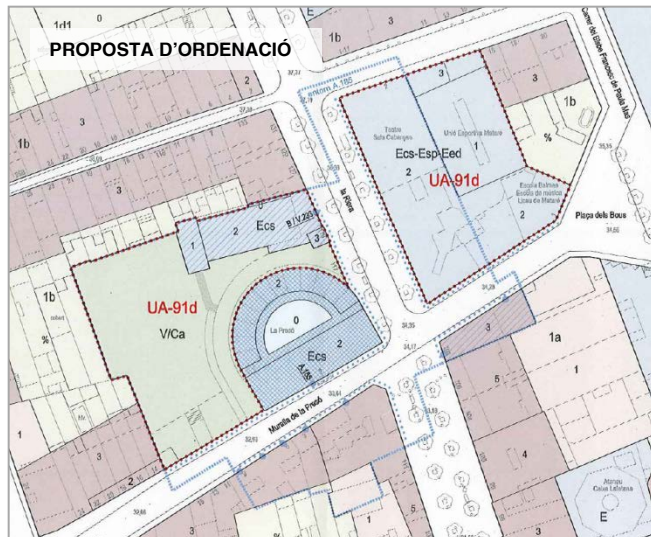
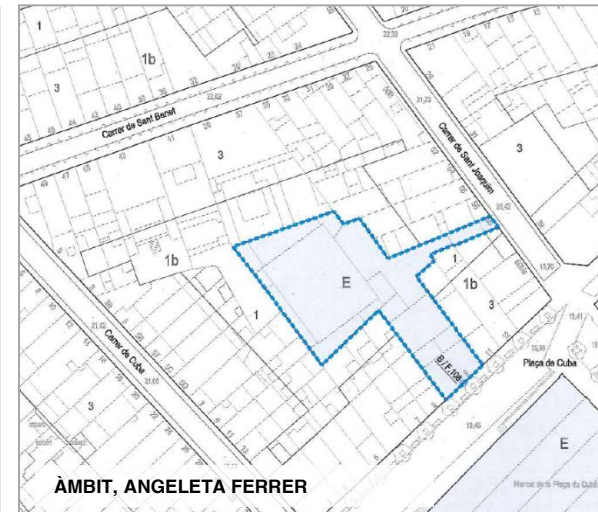
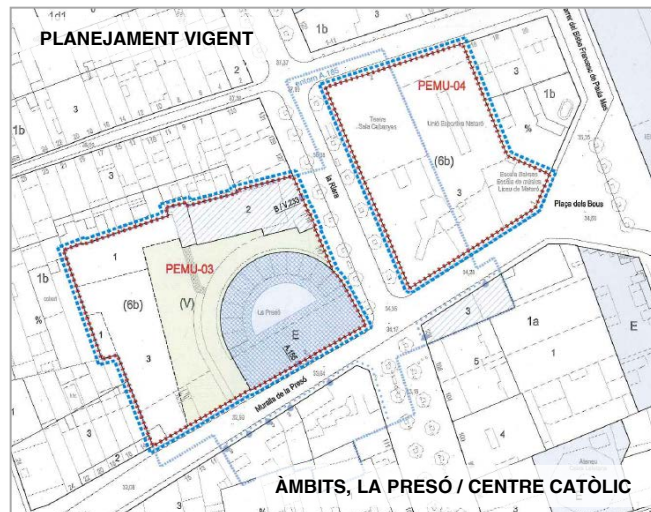
Aprovar suspent executivitat



12- MODIFICACIÓ DEL PLA GENERAL D'ORDENACIÓ EN L'ÀMBIT DISCONTINU DEL CAFÈ NOU/ CERCLE CATÒLIC / ANGELETA FERRÉ

MATARÓ

Maresme

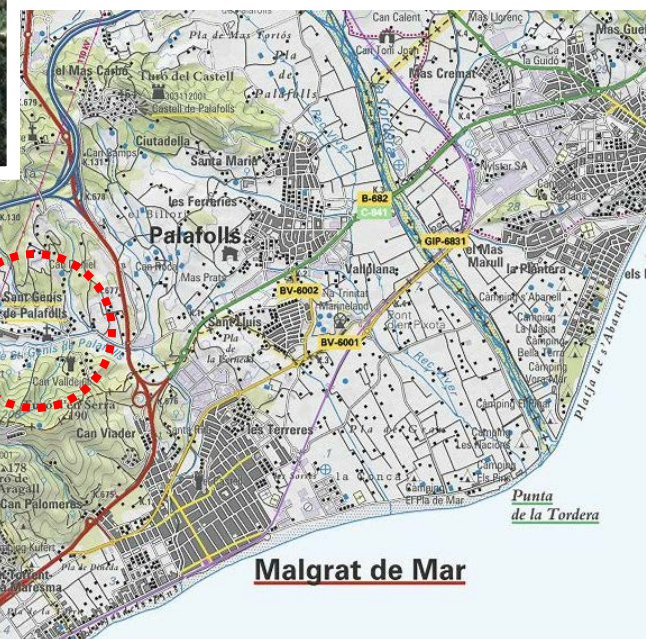
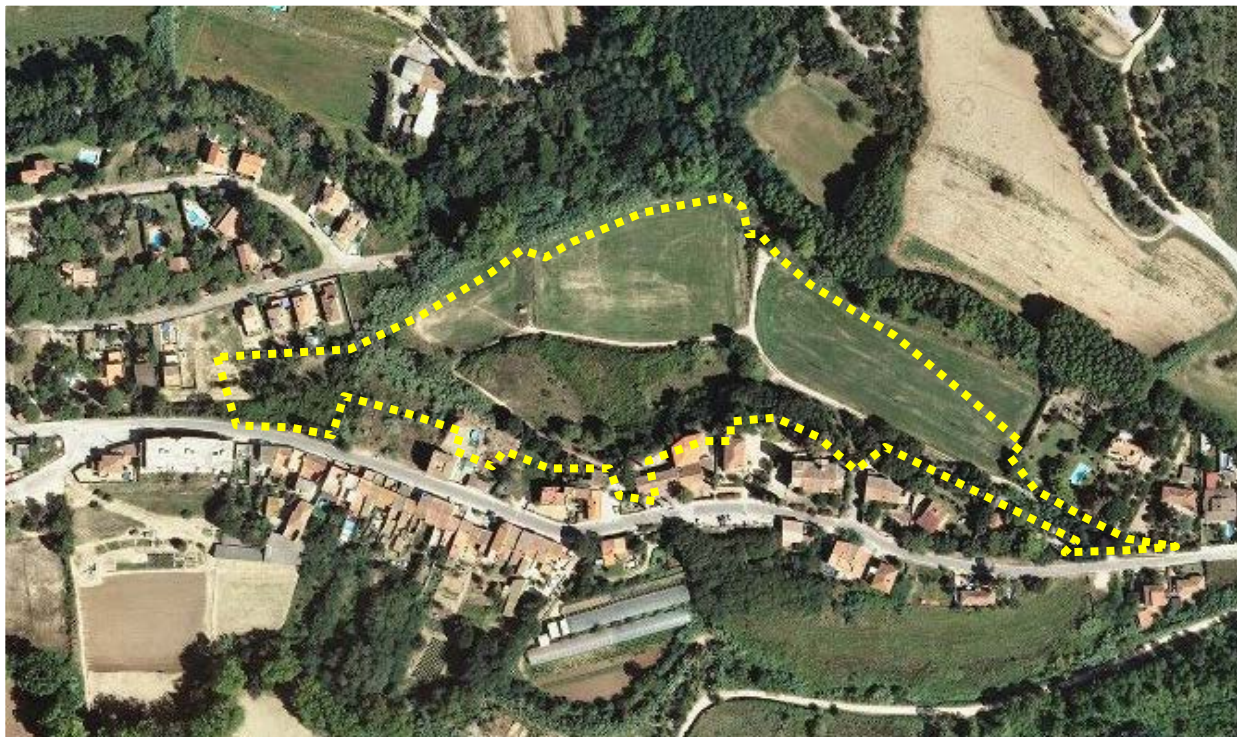


• Objecte

- Situar els sistemes a l'àmbit del Cafè Nou i el Cercle Catòlic i l'aprofitament terciari a l'àmbit de l'Angeleta Ferrer

• Acord

- Informar favorablement amb observacions

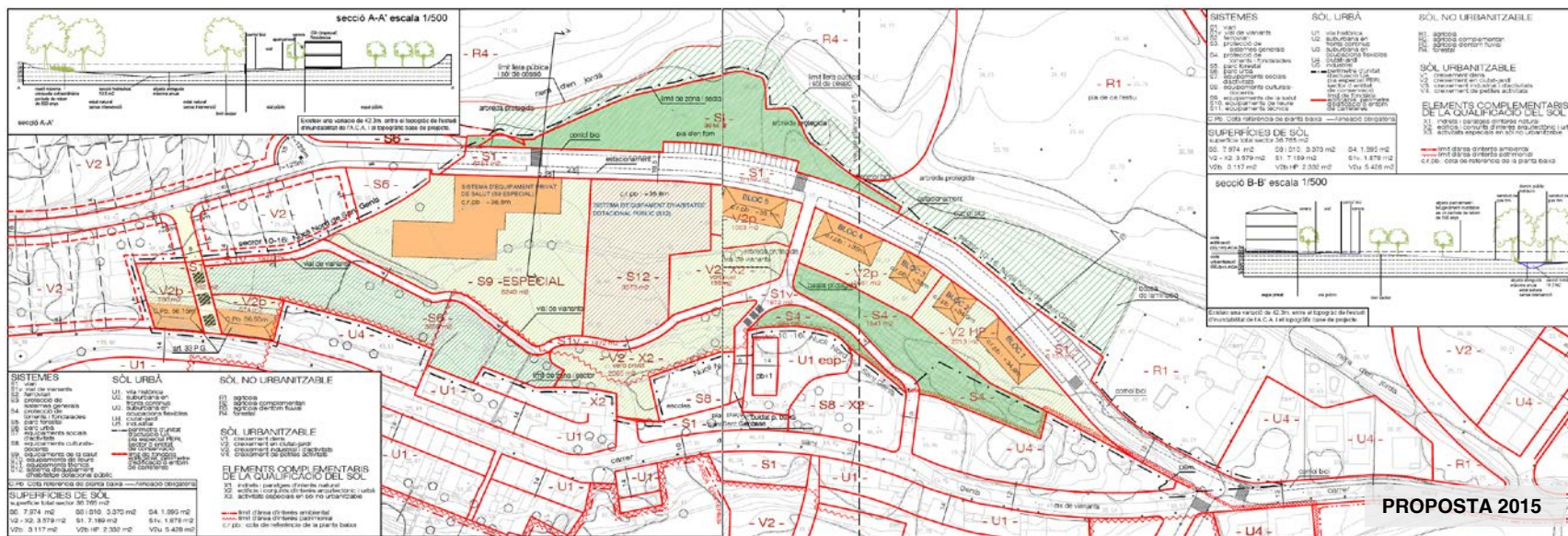
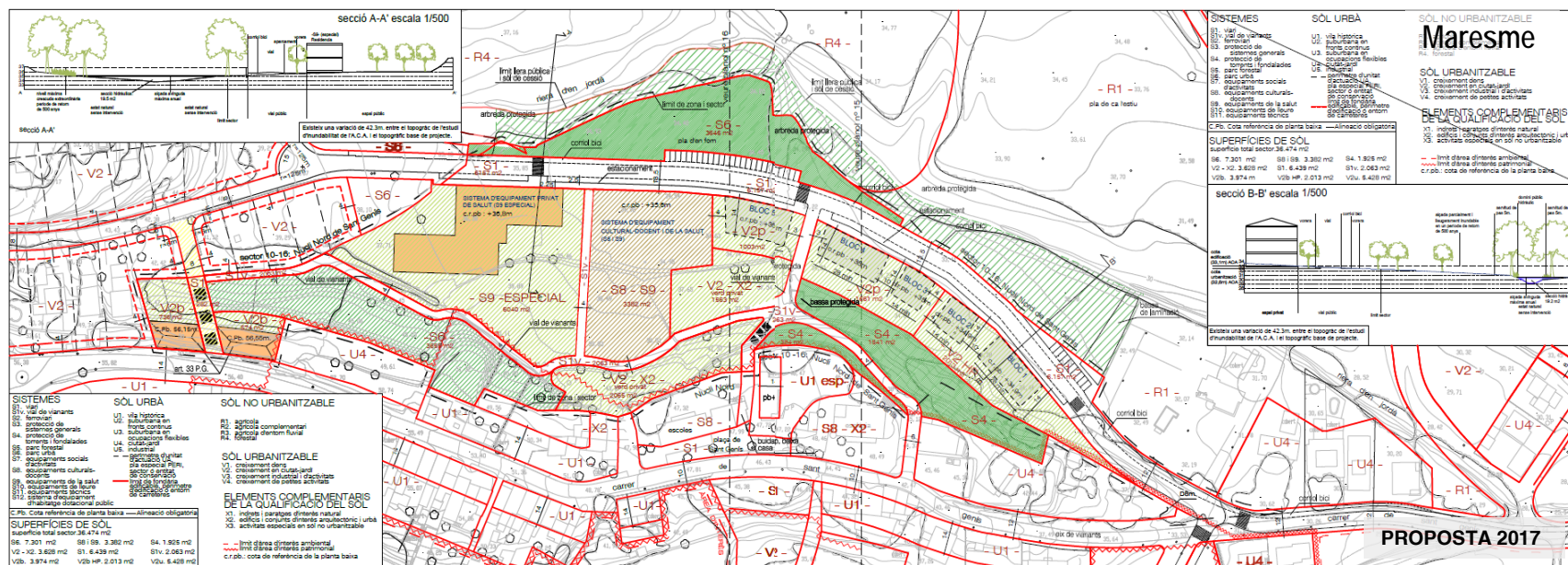


● Objecte

- Desenvolupament dels sectors 10-16 previstos en el pla general

● Acord

- Aprovar suspenent executivitat

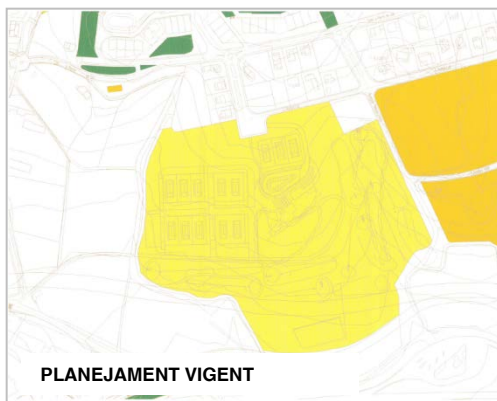


Objecte

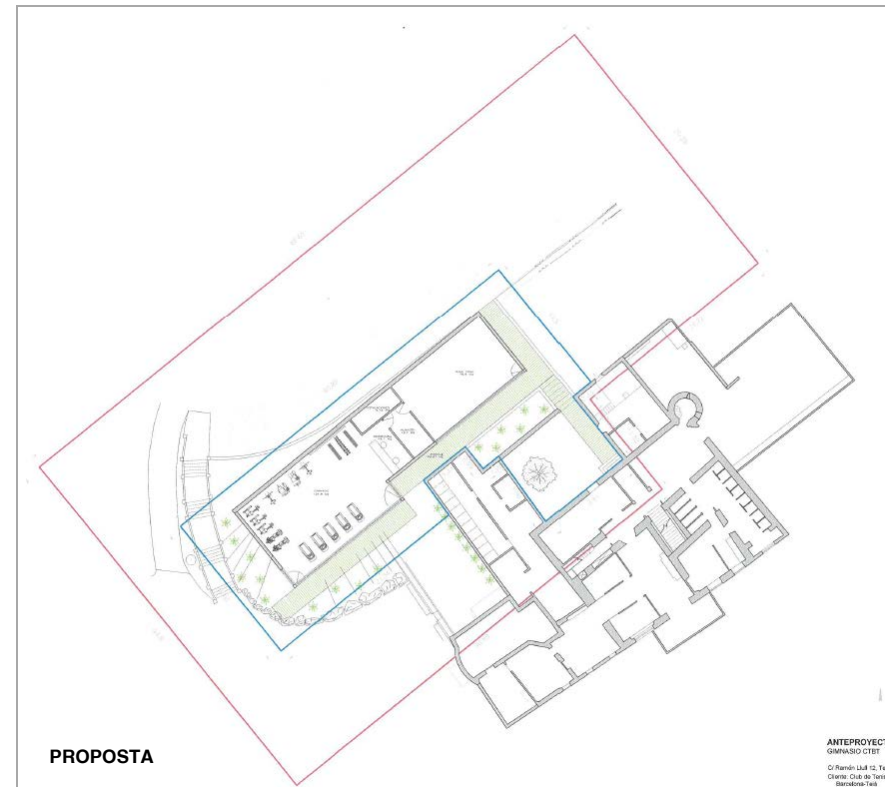
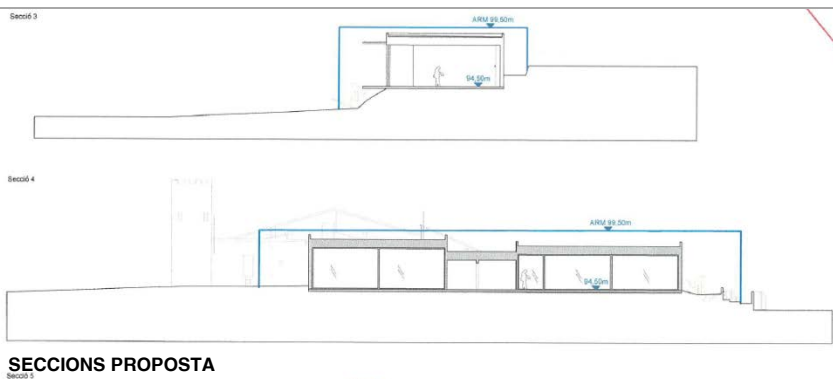
- Possibilitar l'ampliació de les edificacions existents del club esportiu

Acord

- Informar favorablement



ESPAIS LLIBRES PÚBLICS
EQUIPAMENTS PÚBLICS
EQUIPAMENTS PRIVATS



ANTEPROYECTO
GIMNASIO CTET
C/ Ramon Llull 12, Teià
Cataluña, 08140 Teià
Barcelona-Teià



Objecte

- Canviar la tipologia residencial d'habitatge unifamiliar a plurifamiliar, sense increment de sostre

Acord

- Emetre informe als efectes de l'art. 99 del TRLLU



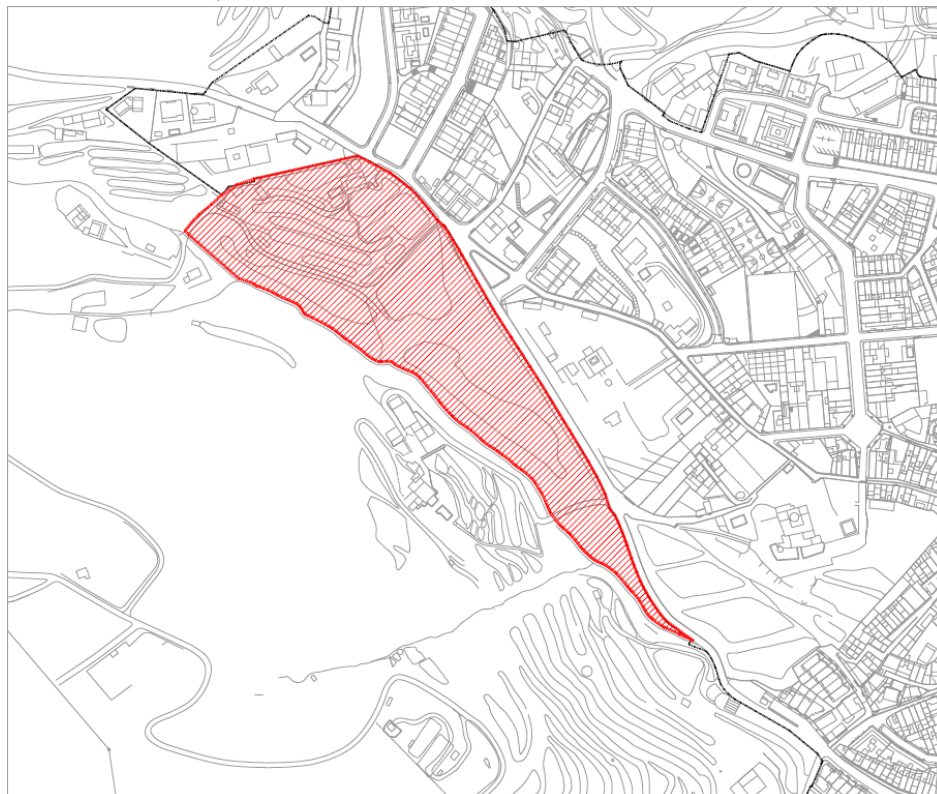
PROPOSTA



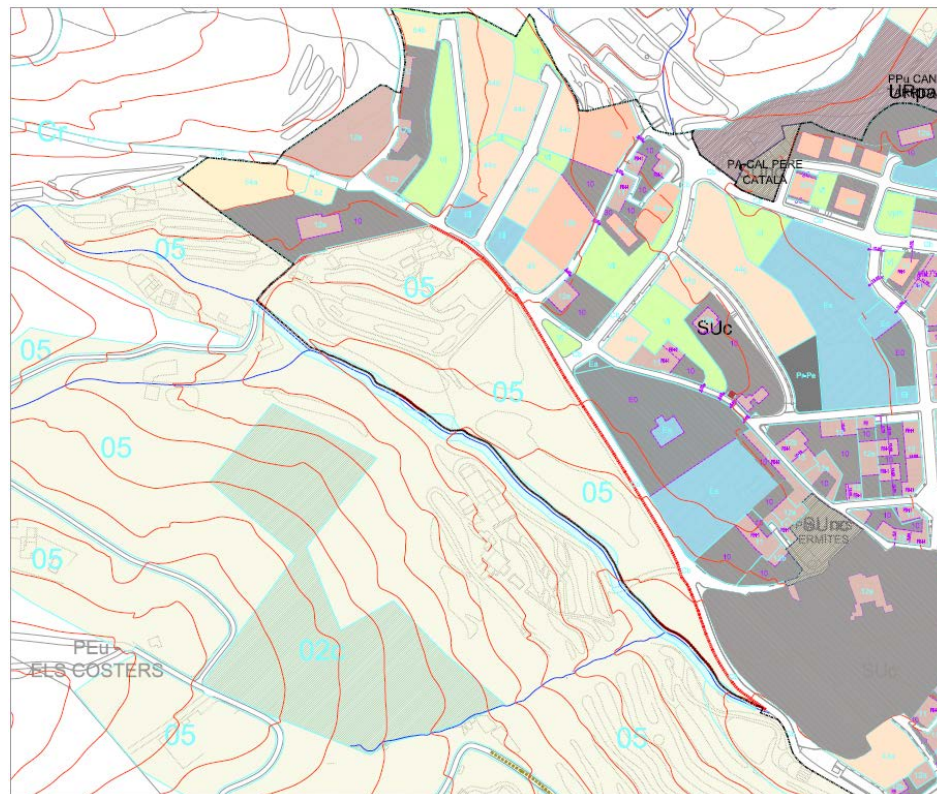
•

-

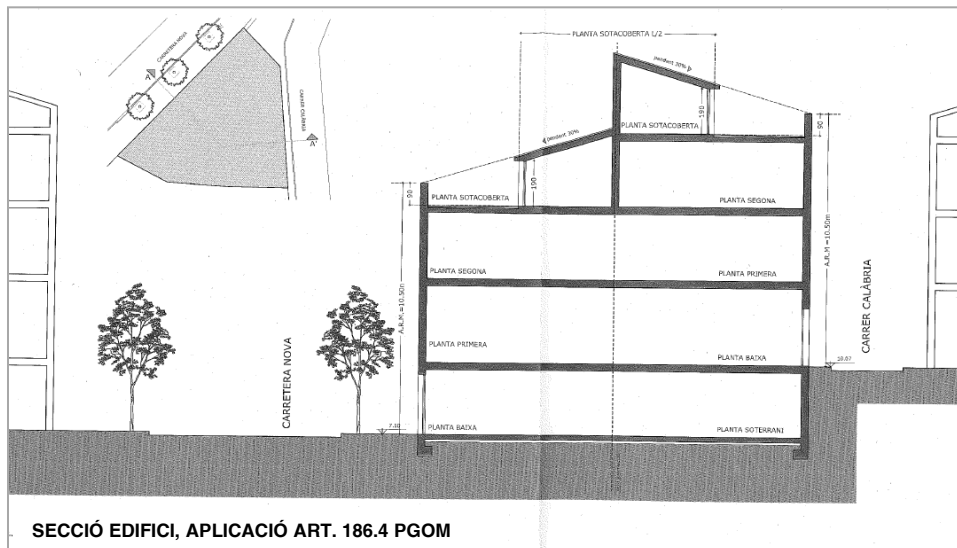
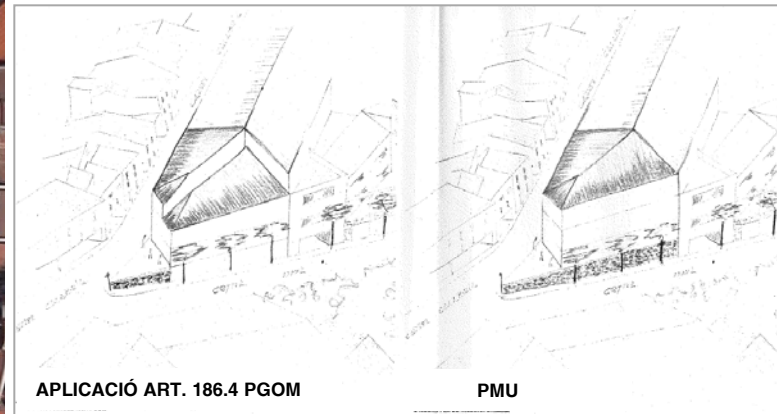
-



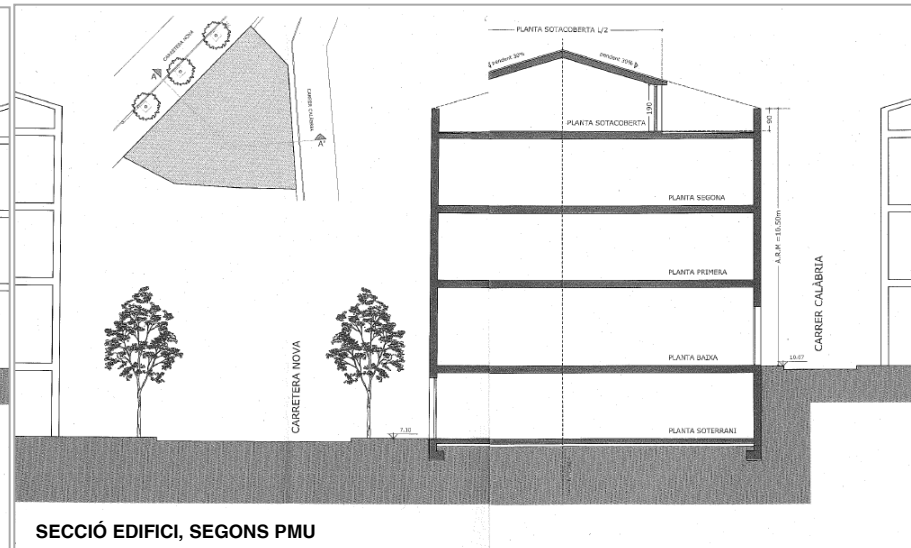
ÀMBIT DEL SECTOR



PROPOSTA



SECCIÓ EDIFICI, APLICACIÓ ART. 186.4 PGOM



SECCIÓ EDIFICI, SEGONS PMU

Objecte

Concretar volumetria

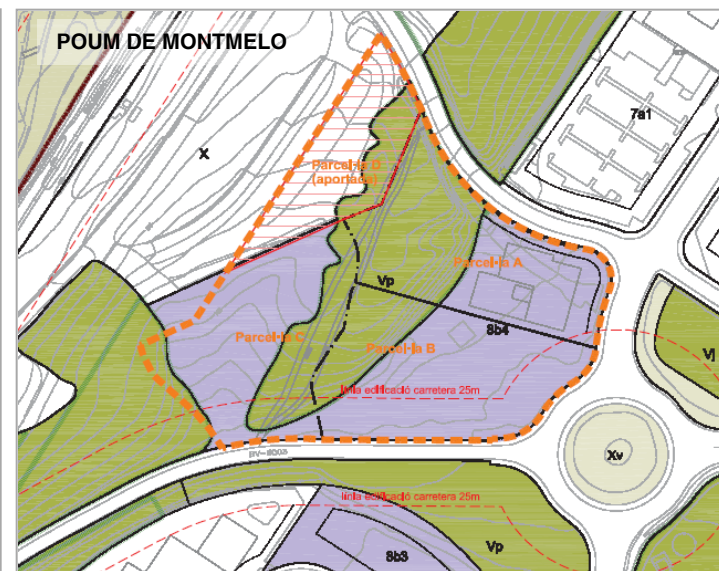
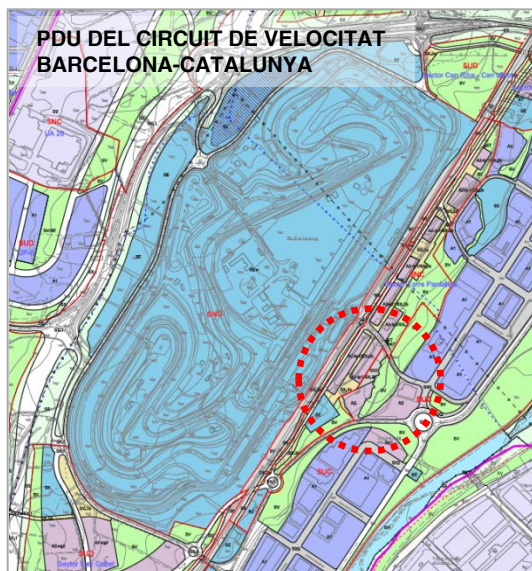
Acord

Emetre informe desfavorable

MODIFICACIÓ PUNTUAL DEL PLA D'ORDENACIÓ URBANÍSTICA MUNICIPAL DE LES FINQUES ZONA 8b4, TERCARI I DOTACIONS PRIVADES, ZONA D'ESTABLIMENTS ESPECIALS SECTOR INDUSTRIAL CIRCUIT.

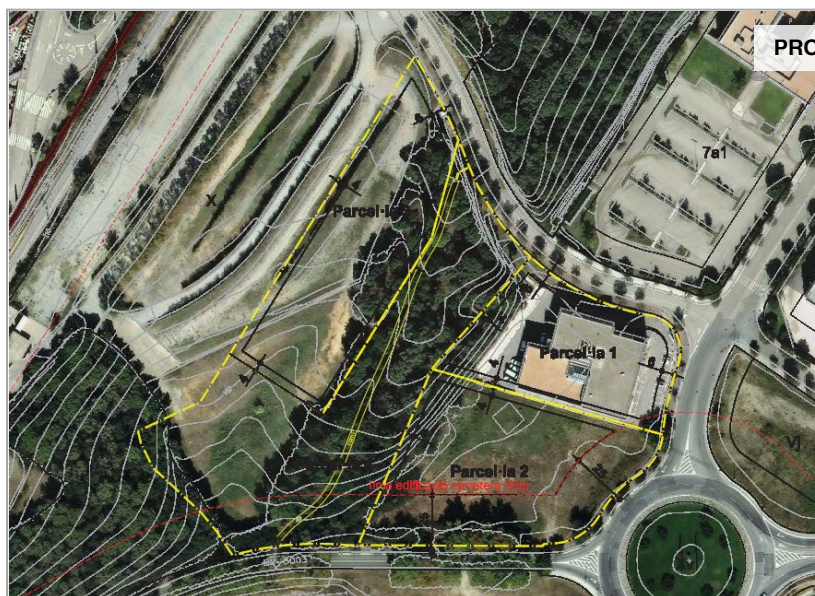
MONTMELÓ

Vallès Oriental



Objecte

Modificar l'ordenació d'un àmbit destinat a activitat econòmica, amb l'objecte de garantir la continuïtat i millora del sistema d'espais lliures públics i racionalitzar la parcel·lació de la zona.



PROPOSTA



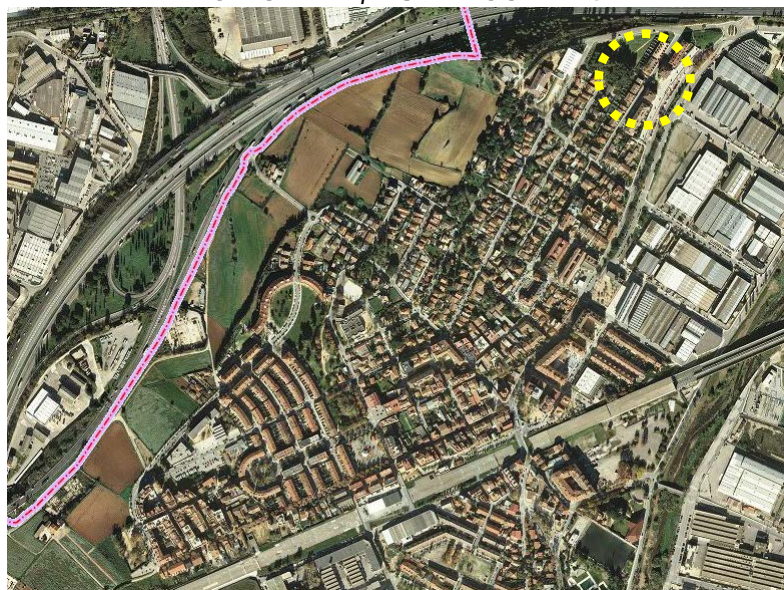
Acord

Aprovar definitivament suspenent executivitat

MODIFICACIÓ PUNTUAL DE L'ARTICLE 161 DEL PLA D'ORDENACIÓ URBANÍSTICS MUNICIPAL PER POSSIBILITAR L'ÚS D'HABITATGE DE PROTECCIÓ OFICIAL EN PART DE LES PLANTES BAIXES DELS DOS EDIFICIS AÏLLATS, SITUATS AL CARRER AYRTON SENNA, NÚMEROS 12-14

MOTMELO

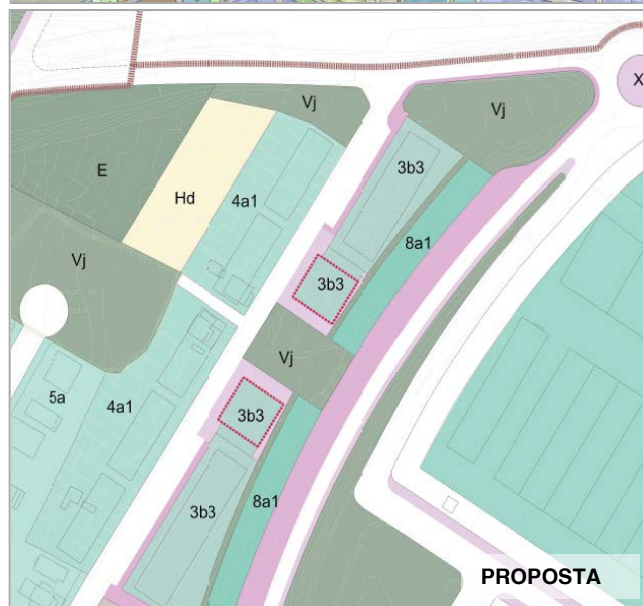
Vallès Oriental



Vista a locals c/ d'Ayrton Senna 12



Vista a locals c/ d'Ayrton Senna 14



Objecte

Admissió de l'ús d'habitatge de protecció oficial en la planta baixa de dos blocs plurifamiliars aïllats existents en sòl urbà consolidat

Acord

Suspendre l'aprovació definitivat

MODIFICACIÓ PUNTUAL DEL PLA D'ORDENACIÓ URBANÍSTICA MUNICIPAL DE LES NORMES URBANÍSTIQUES DE LA CLAU 7a3 PER POSSIBILITAR LA IMPLANTACIÓ DE NAU AMB REQUERIMENTS SINGULARS

MONTMELÓ

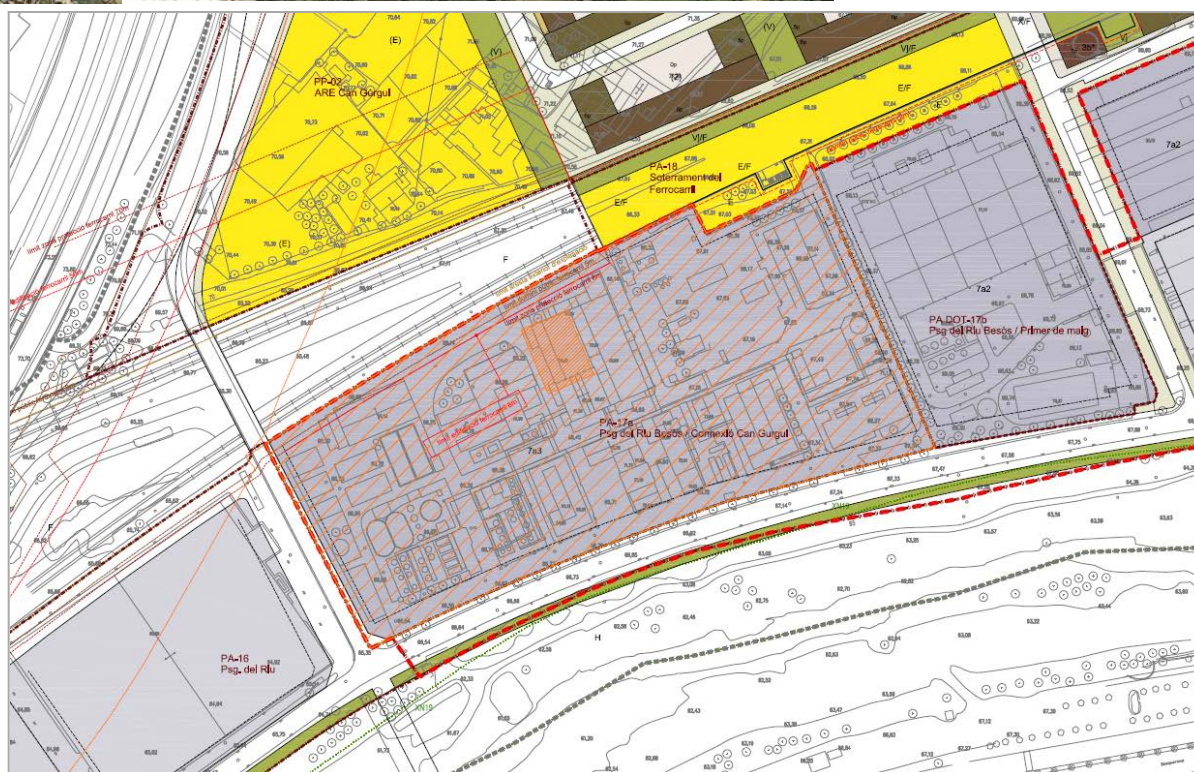
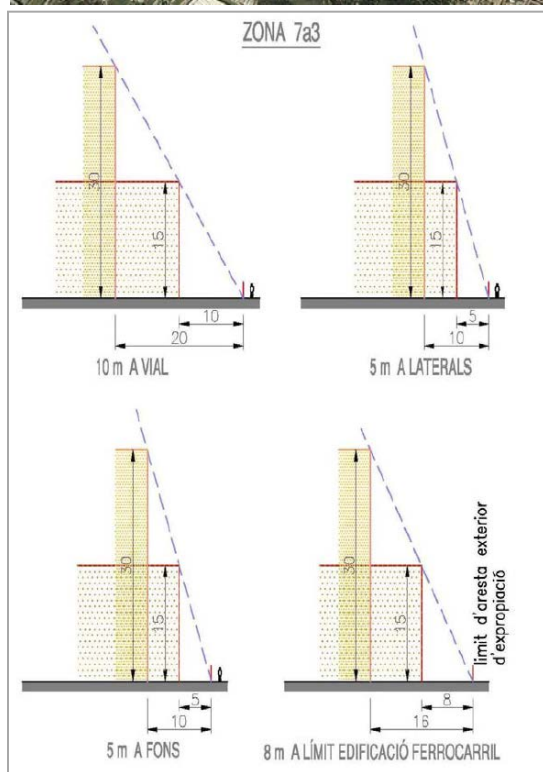
Maresme

Objecte

Possibilitar la implantació d'una nau de 30m d'alçada en una parcel·la industrial.

Acord

Aprovar suspent excutivitat



21 · PLA ESPECIAL URBANÍSTIC D'ASSIGNACIÓ D'ÚS DE LA RESERVA D'EQUIPAMENT LOCAL SITUADA A LA PLAÇA DE JEAN PIAGET

SABADELL

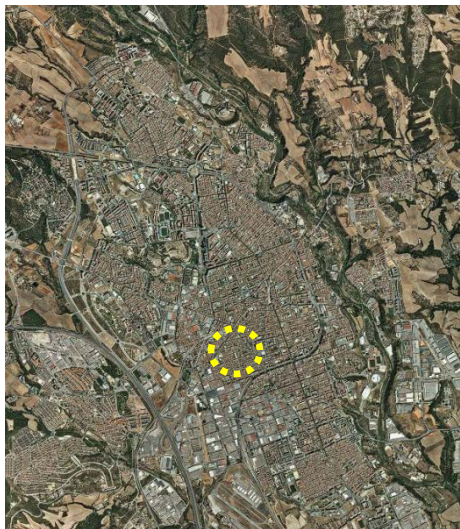
Vallès Occidental

Objecte

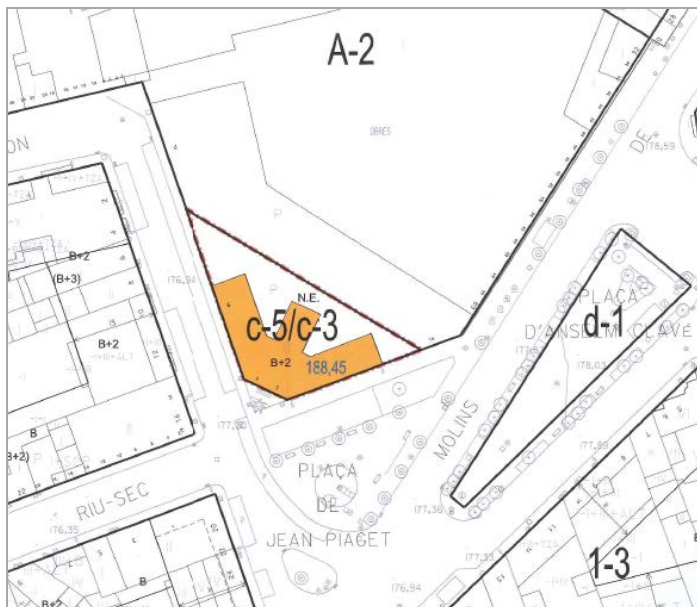
Assignar ús a una reserva d'equipament existent per a la implantació d'equipament administratiu.

Acord

Aprovar definitivament



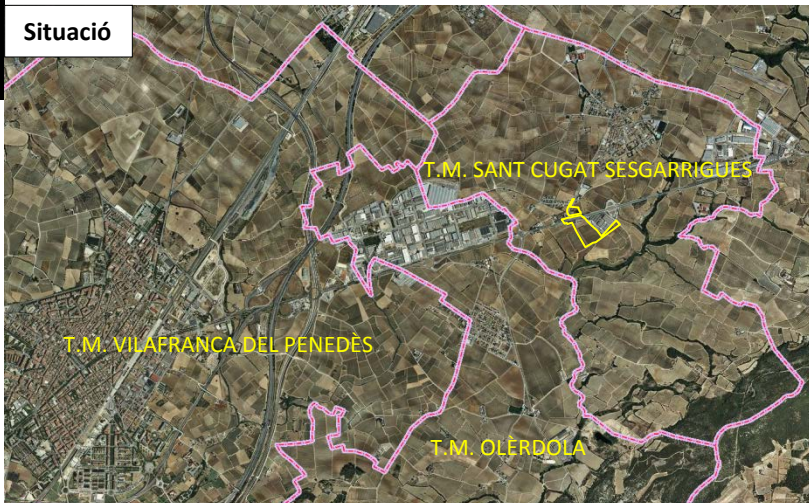
PLANEJAMENT VIGENT



PROPOSTA



Situació



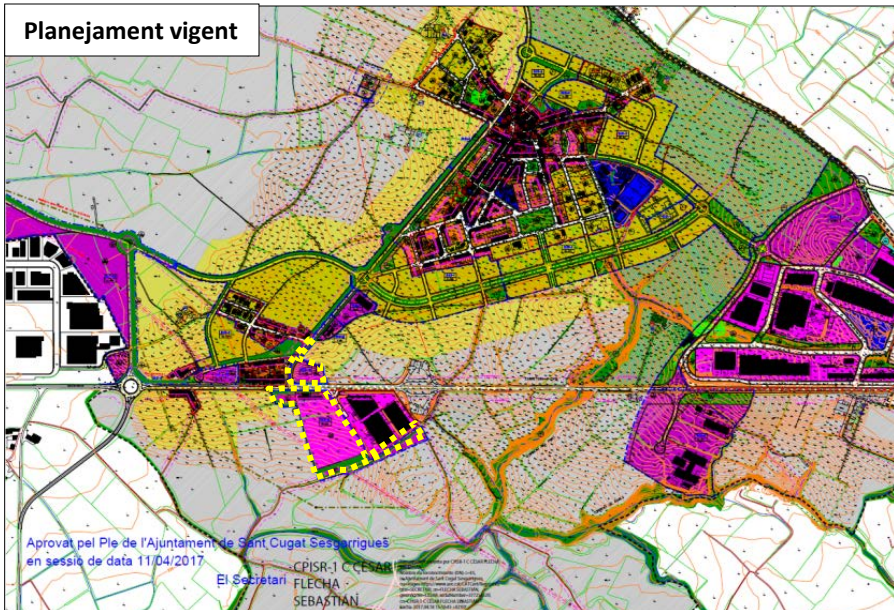
● Objecte

- Desenvolupar les previsions del POUM amb relació al sector industrial SUD-11

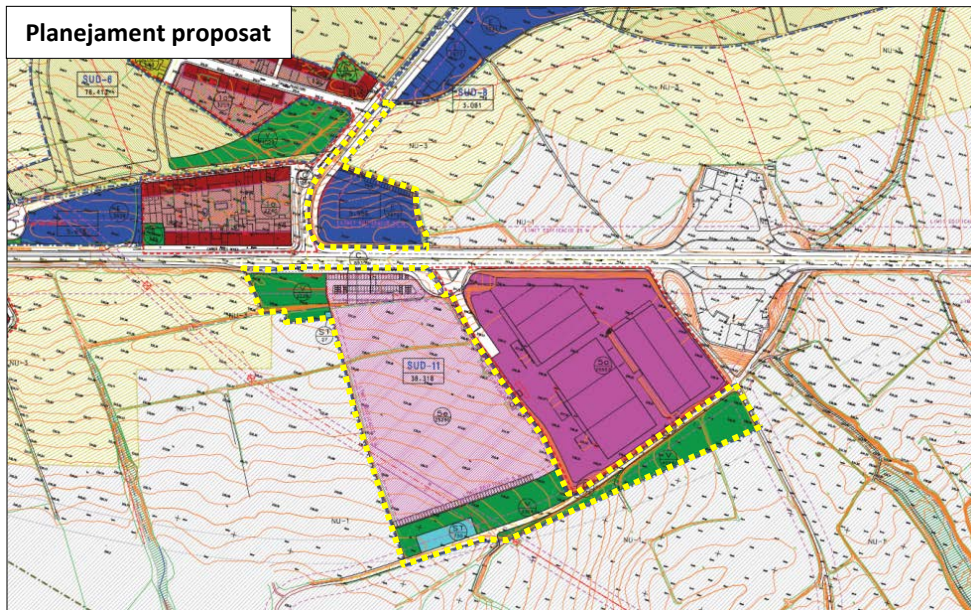
● Acord

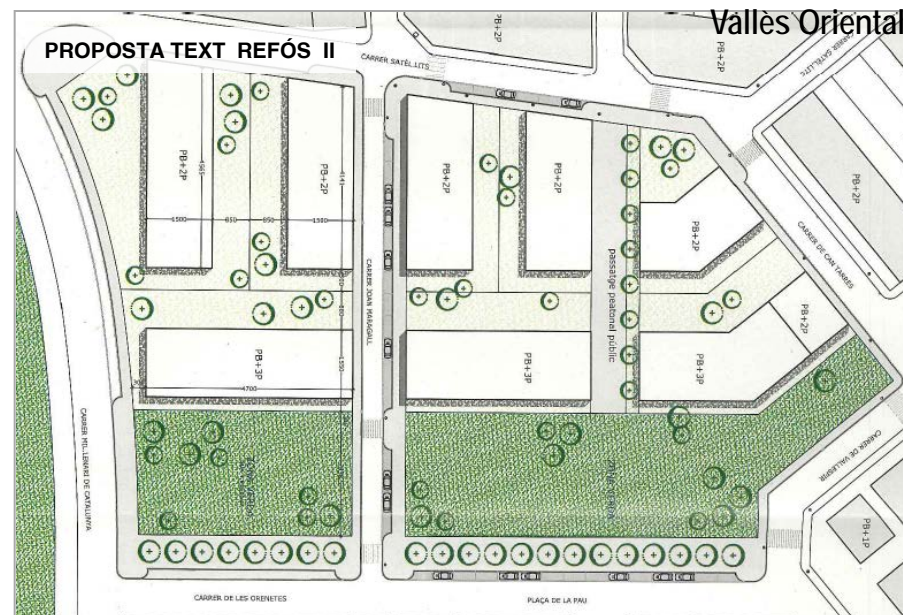
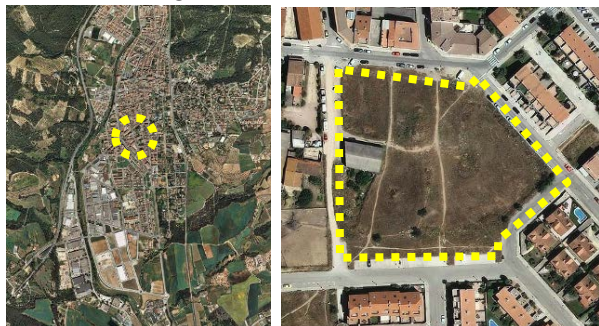
- Emetre informe als efectes de l'article 87-1 del TRLLU

Planejament vigent



Planejament proposat





Objecte

- Modificar l'ordenació prevista pel PG per la UA-33, així com els paràmetres urbanístics de l'àmbit

Acord

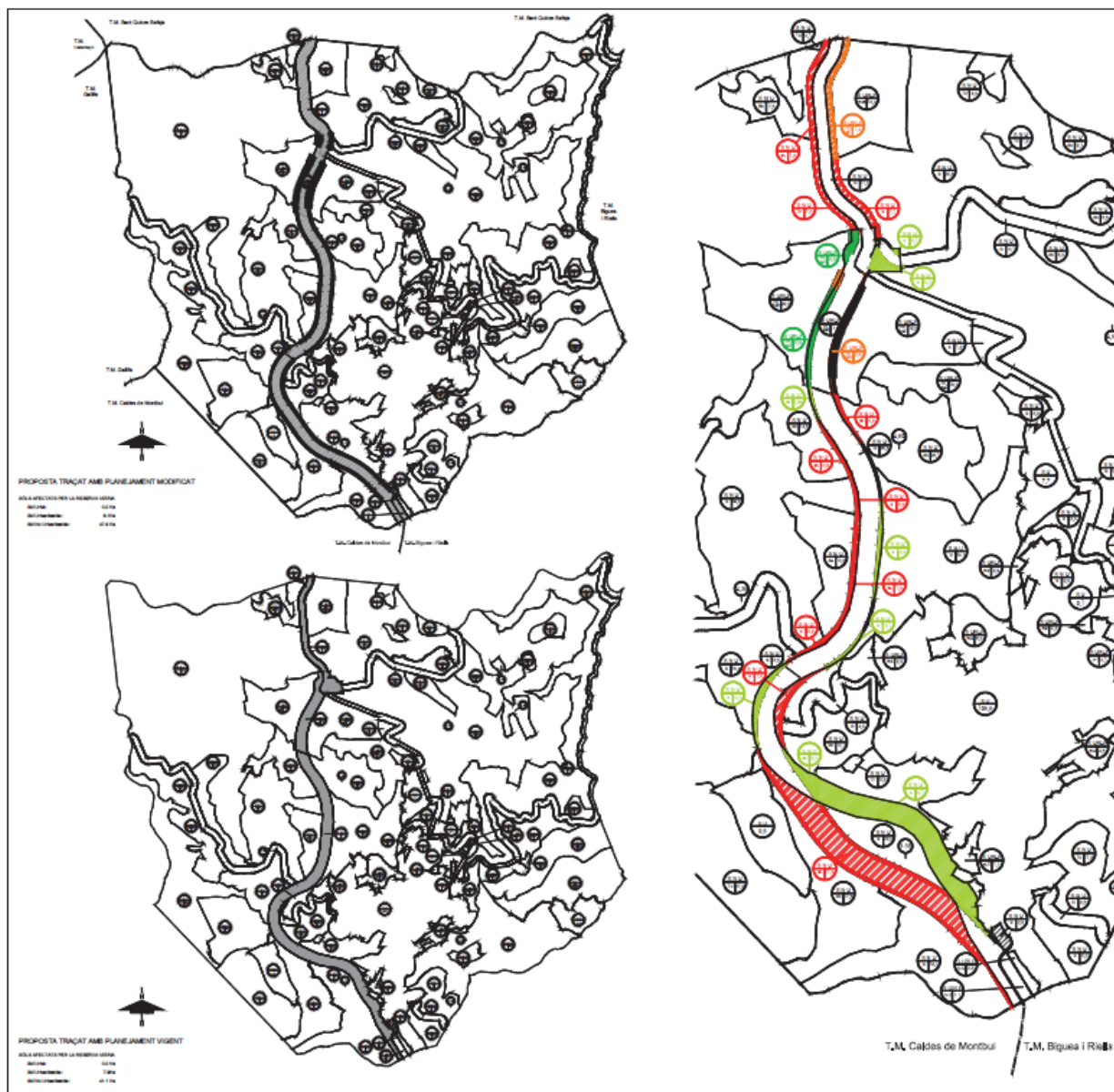
- Mantenir la suspensió

Objecte

La modificació del traçat de la reserva viària per la variant de la C-59 per adaptar-lo a l'estudi informatiu a tràmit

Acord

Donar conformitat



SOL·LICITUD D'INFORME PREVI REFERENT A LA MODIFICACIÓ PUNTUAL DEL PLANEJAMENT GENERAL RELATIVA A LA CLAU 6.2.a, GEC-ALSHOM, ACTUALMENT ALSTOM

SANTA PERPÈTUA DE LA MOGODA

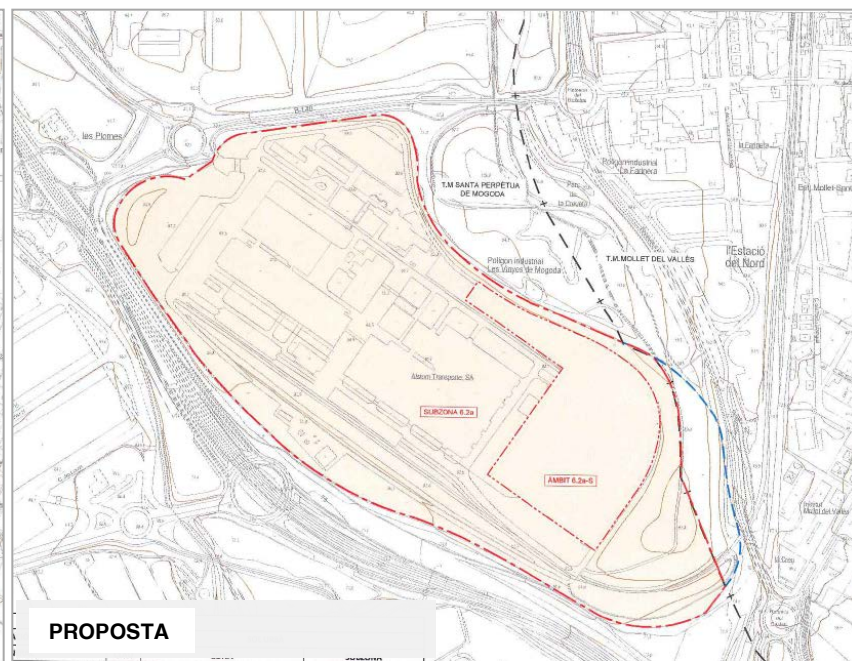
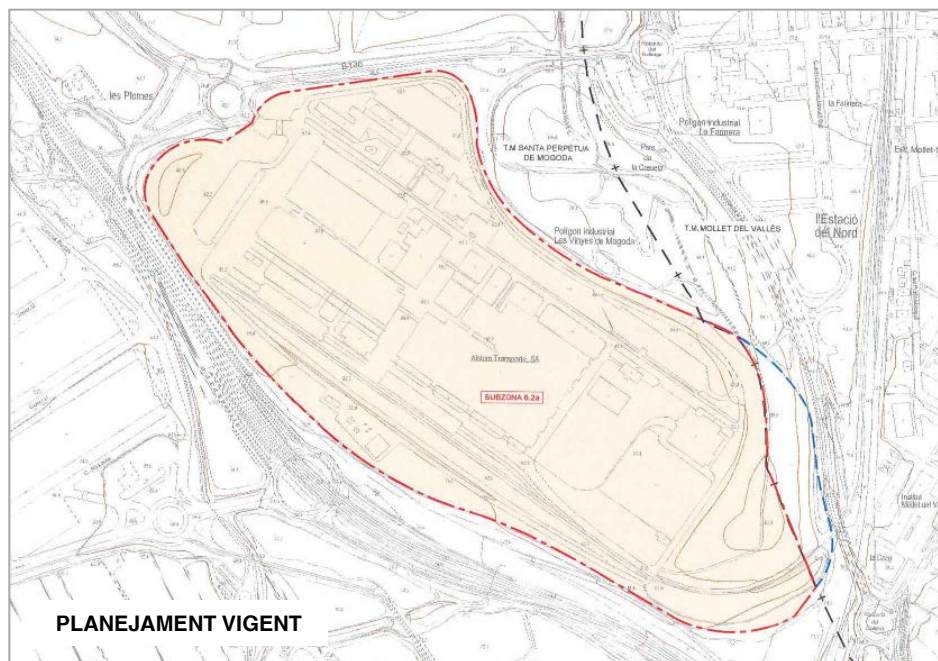
Vallès Occidental

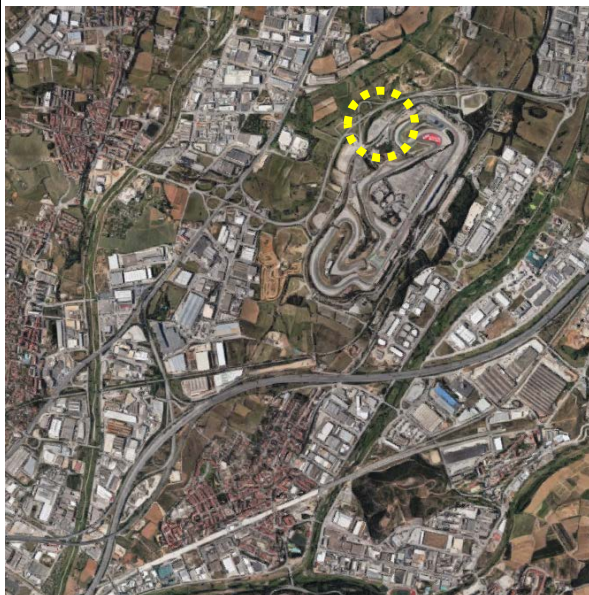
Objecte

Consulta prèvia sobre la possible compartimentació de naus

Acord

Emetre informe



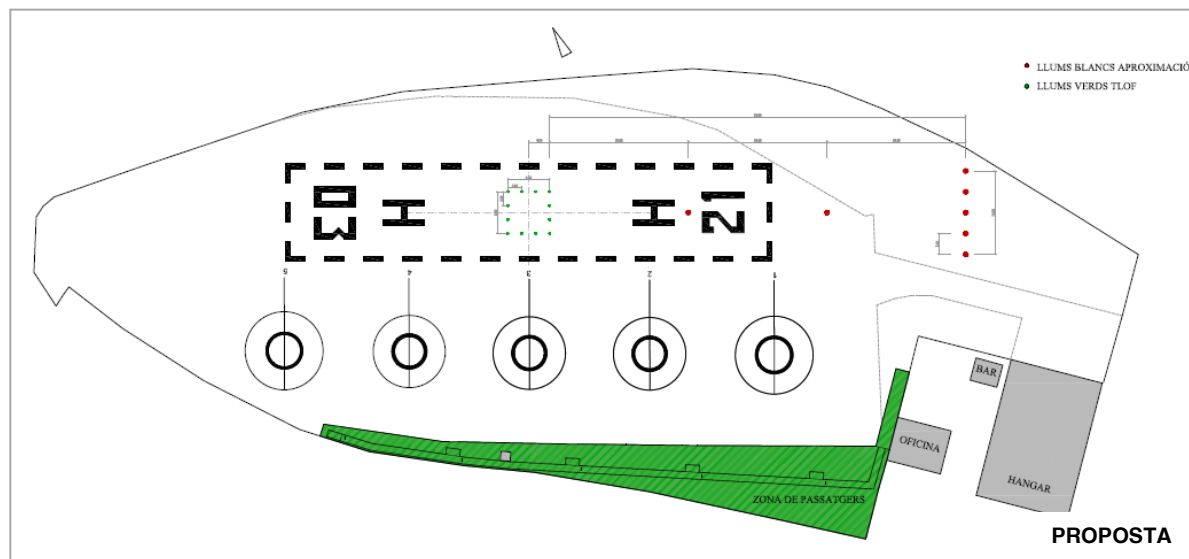


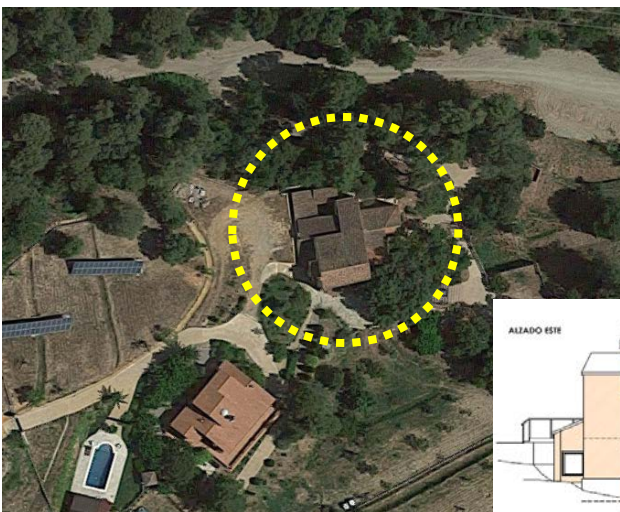
Objecte

Projecte per operar en horari nocturn en l'heliport del Circuit de Barcelona-Cataluna

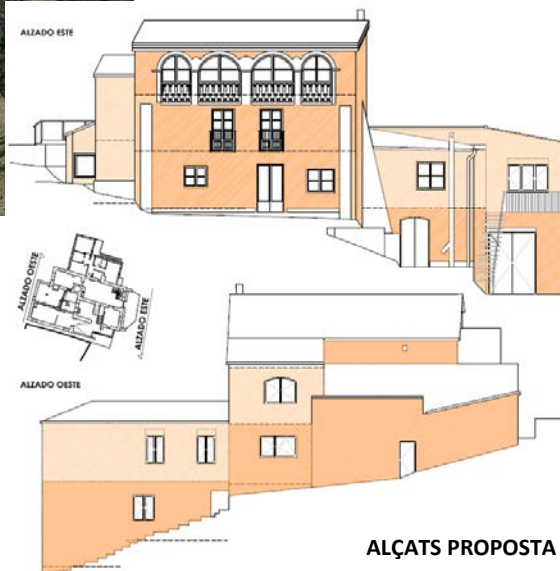
Acord

Informar favorablement





PLANTA EMPLAÇAMENT



ALÇATS PROPOSTA

Planta Sòlano
No se modifica la superficie construidaPlanta baja
Estado reformado

Estado reformado

Estado actual

Estado reformado

Estado actual

Estado reformado

Estado actual

Estado reformado

Estado actual

Estado reformado

Estado actual

Estado reformado

Estado actual

Estado reformado

Estado actual

Estado reformado

Estado actual

Estado reformado

Estado actual

Estado reformado

Estado actual

Estado reformado

Estado actual

Estado reformado

Estado actual

Estado reformado

Estado actual

Estado reformado

Estado actual

Estado reformado

Estado actual

Estado reformado

Estado actual

Estado reformado

Estado actual

Estado reformado

Estado actual

Estado reformado

Estado actual

Estado reformado

Estado actual

Estado reformado

Estado actual

Estado reformado

Estado actual

Estado reformado

Estado actual

Estado reformado

Estado actual

Estado reformado

Estado actual

Estado reformado

Estado actual

Estado reformado

Estado actual

Estado reformado

Estado actual

Estado reformado

Estado actual

Estado reformado

Estado actual

Estado reformado

Estado actual

CUADRO COMPARATIVO DE SUPERFICIES CONSTRUIDAS A EFECTOS DE EDIFICABILIDAD

	Reformado	Actual
P-1	88.7	88.7
PB	338.2	334.3
P+1	165.3	155.1
Pbc	71.0	65.6
TOTAL	663.3	663.7

Estado actual

Estado reformado

Planta bajocubierta
Estado Actual y reformadoPlanta baja
Estado actual

Estado actual

Estado reformado

Estado actual

Estado reformado

Estado actual

Estado reformado

Estado actual

Estado reformado

Estado actual

Estado reformado

Estado actual

Estado reformado

Estado actual

Estado reformado

Estado actual

Estado reformado

Estado actual

Estado reformado

Estado actual

Estado reformado

Estado actual

Estado reformado

Estado actual

Estado reformado

Estado actual

Estado reformado

Estado actual

Estado reformado

Estado actual

Estado reformado

Estado actual

Estado reformado

Estado actual

Estado reformado

Estado actual

Estado reformado

Estado actual

Estado reformado

Estado actual

Estado reformado

Estado actual

Estado reformado

Estado actual

Estado reformado

Estado actual

Estado reformado

Estado actual

Estado reformado

Estado actual

Estado reformado

Estado actual

Estado reformado

Estado actual

Estado reformado

Estado actual

Estado reformado

Estado actual

Estado reformado

Estado actual

Estado reformado

Estado actual

Estado reformado

Objecte

Implantació d'una activitat de turisme rural a la masia de cal Po

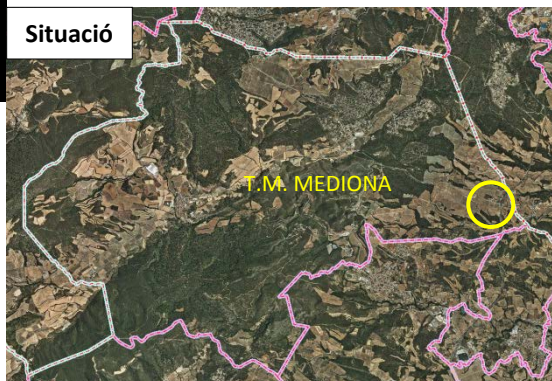
Acord

Aprovar definitivament



Alt Penedès

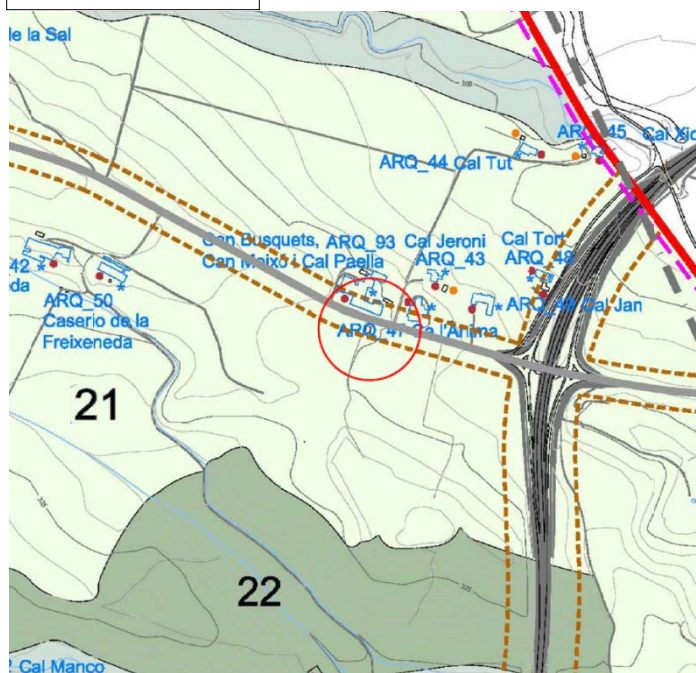
Situació



Ortofoto



Planejament vigent



Planta actuacions



Objecte

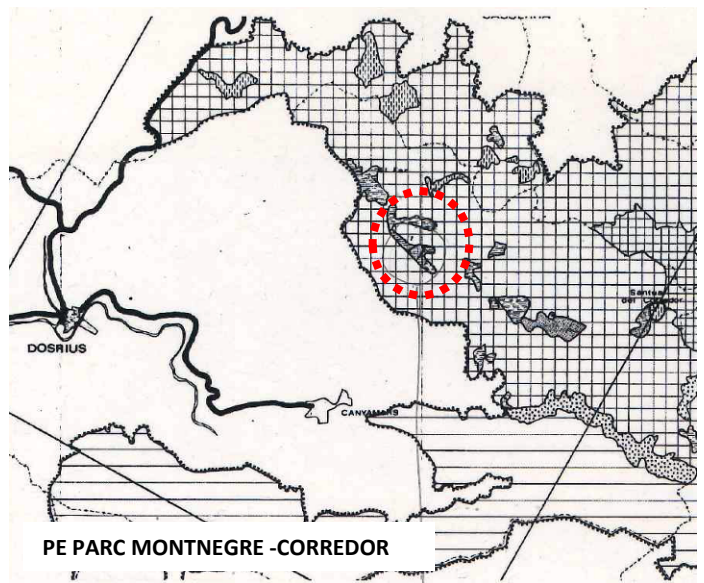
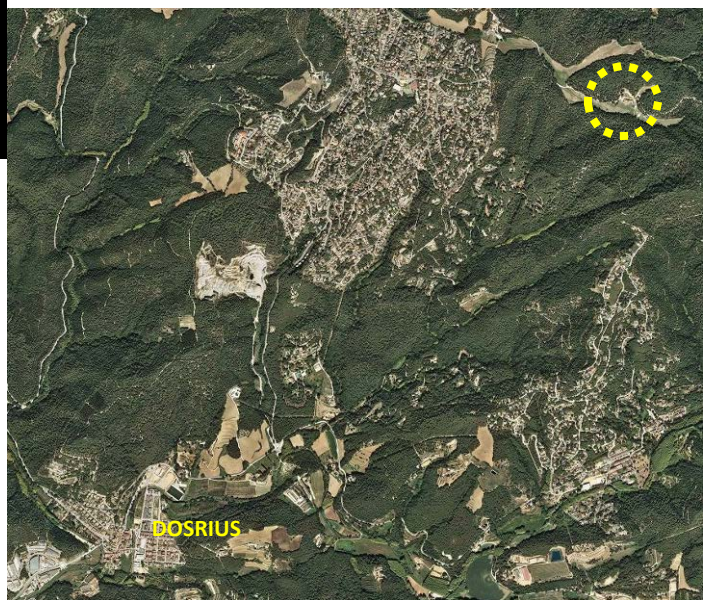
Ampliació de l'edifici de Cal Nixo

Acord

Denegar

Planta actual i proposada



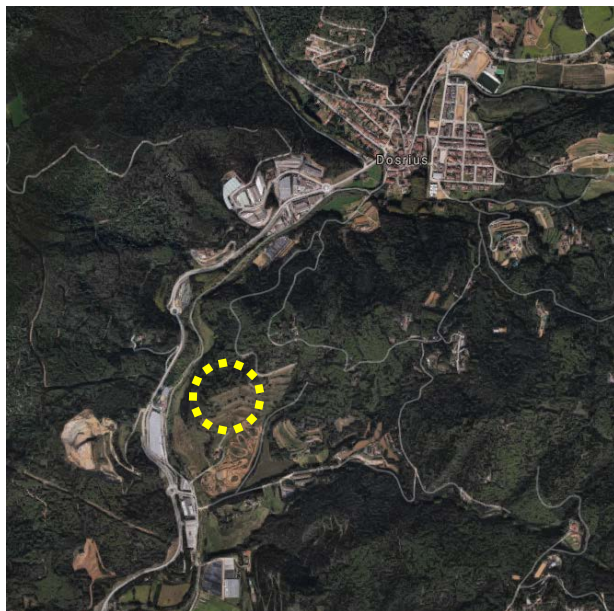


• Objecte

- Establiment d'un heliport permanent del Parc de bombers

• Acord

- Deixar sobre la taula

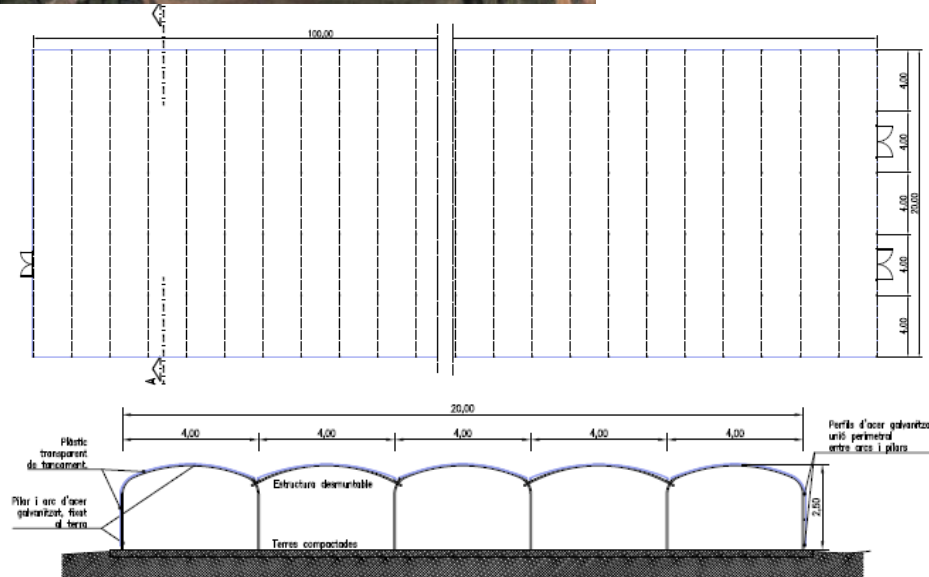
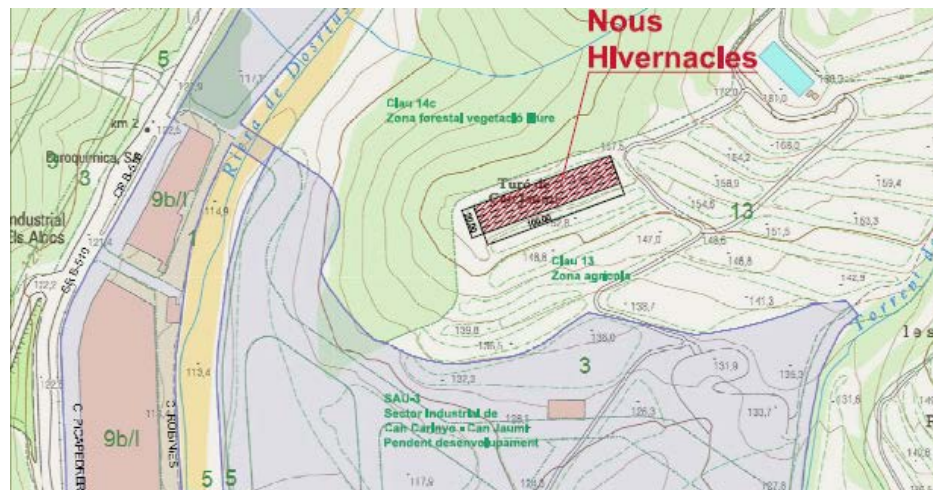


Objecte

Instal·lació d'hivernacles al turó de can Jaumí

Acord

Retornar



PLANEJAMENT VIGENT

SECCIÓ A-A'
Esc. 1:100

PROPOSTA

32· PROJECTE EN SÒL NO URBANITZABLE A LA MASIA DE CAN CASES PER IMPLANTAR-HI UNA ACTIVITAT DE CENTRE D'INTERPRETACIÓ I EDUCACIÓ AMBIENTAL

SANTA SUSANNA

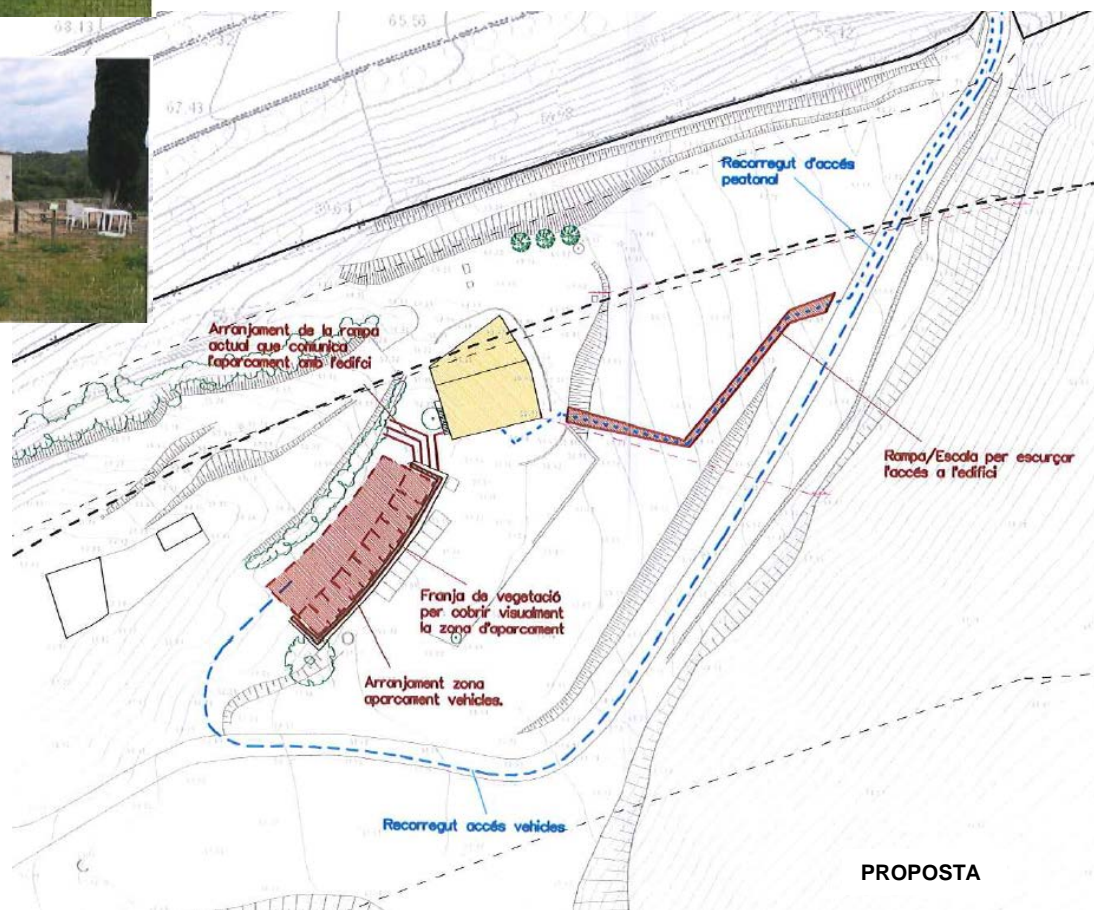
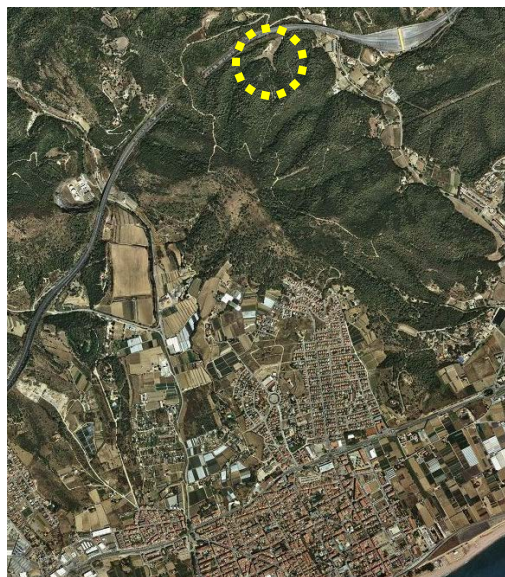
Maresme

Acord

Apronar definitivament

Objecte

Rehabilitació de la masia de can Cases com a Centre d'interpretació i educació ambiental



33- PROJECTE EN SÒL NO URBANITZABLE PER A LA REFORMA D'UN EDIFICI UNIFAMILIAR
AÏLLAT A CA LA MARINA

LES FRANQUESES DE VALLÈS

Vallès Oriental

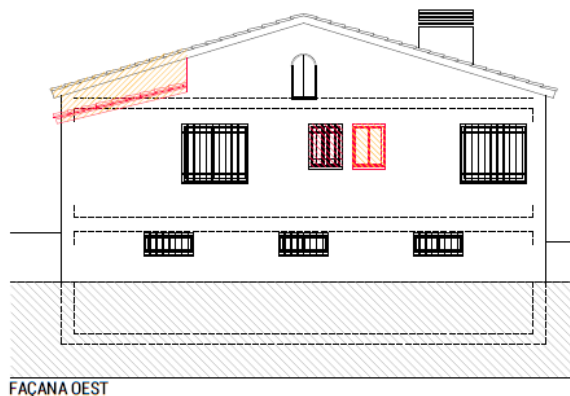


Façana sud

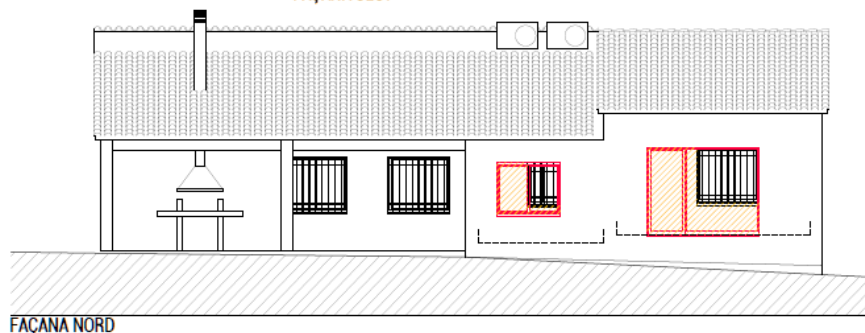


Objecte

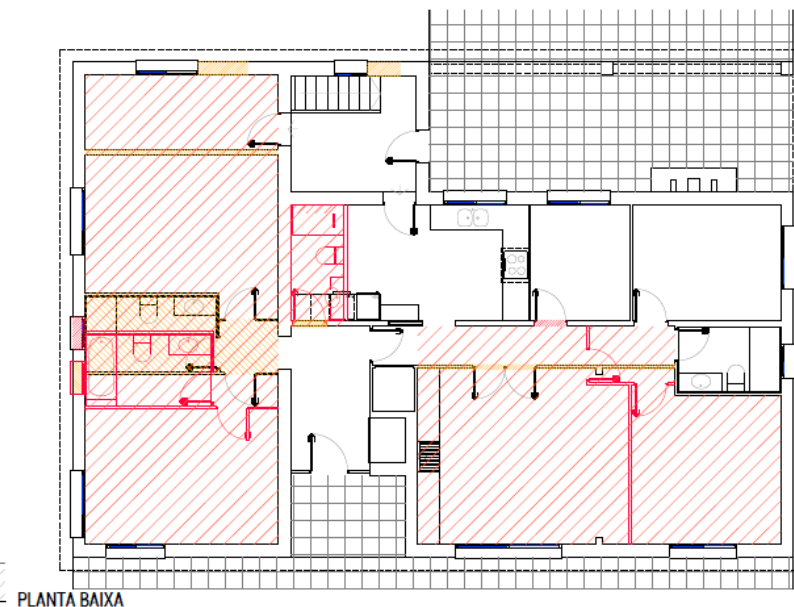
Reforma interior d'un habitatge existent



FAÇANA OEST



FAÇANA NORD



PLANTA BAIXA

Acord

Retornar

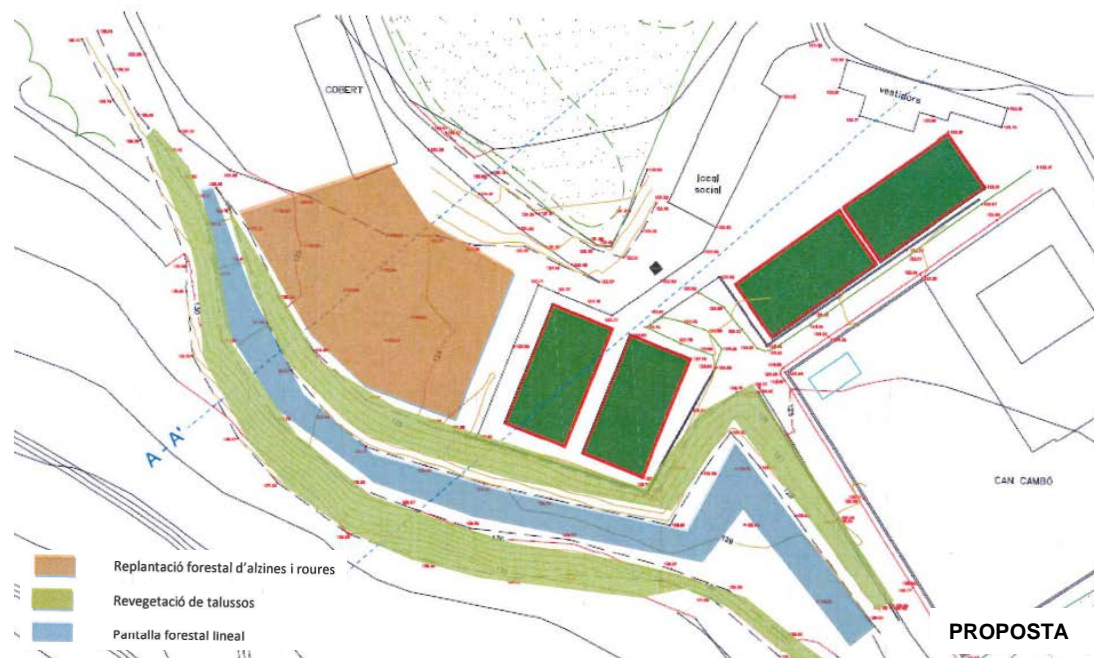
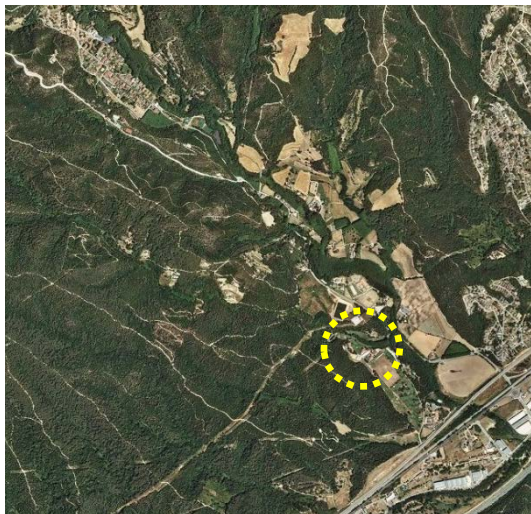
Maresme

Objecte

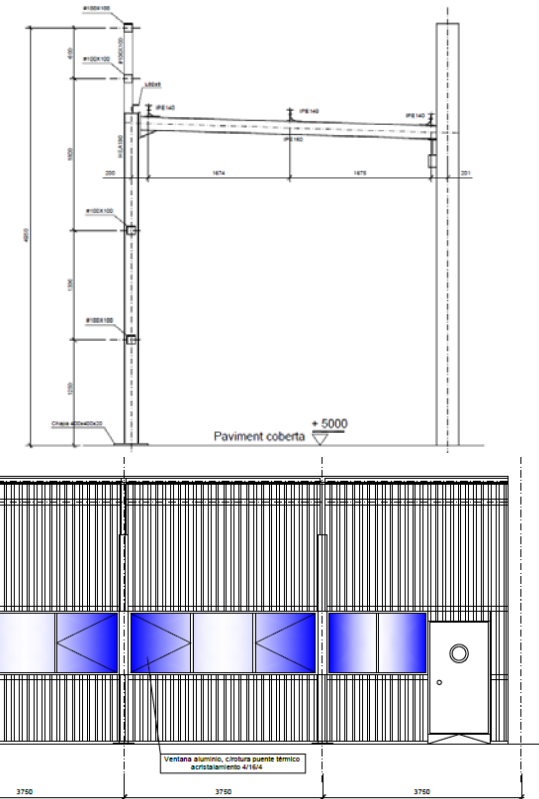
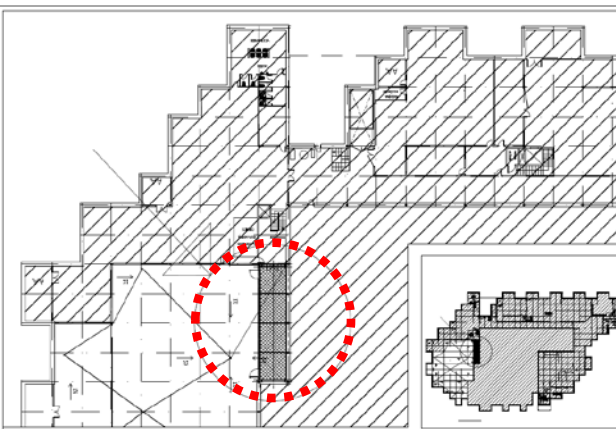
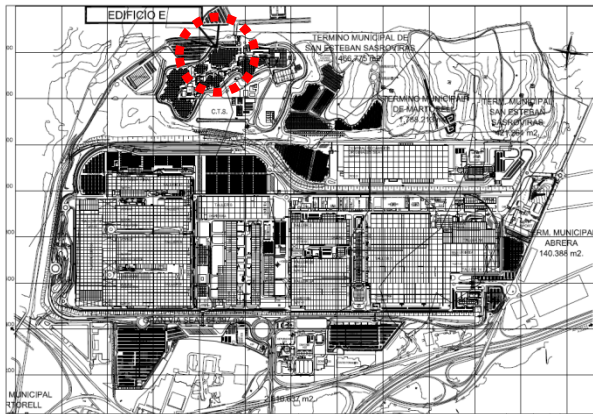
Revegetació d'una part dels terrenys de la finca de can Cambó que han estat modificats

Acord

Retornar



35- AUTORITZACIÓ PROVISIONAL PER L'AMPLIACIÓ D'UN EDIFICI SITUAT AL COMPLEX INDUSTRIAL



SANT ESTEVE SESROVIRE

Vallès Oriental

Objecte

Ampliació temporal d'un edifici existent en el Centre tècnic del complex industrial de SEAT, SA

Acord

Informar favorablement




RIERA BELLSOLELL

•

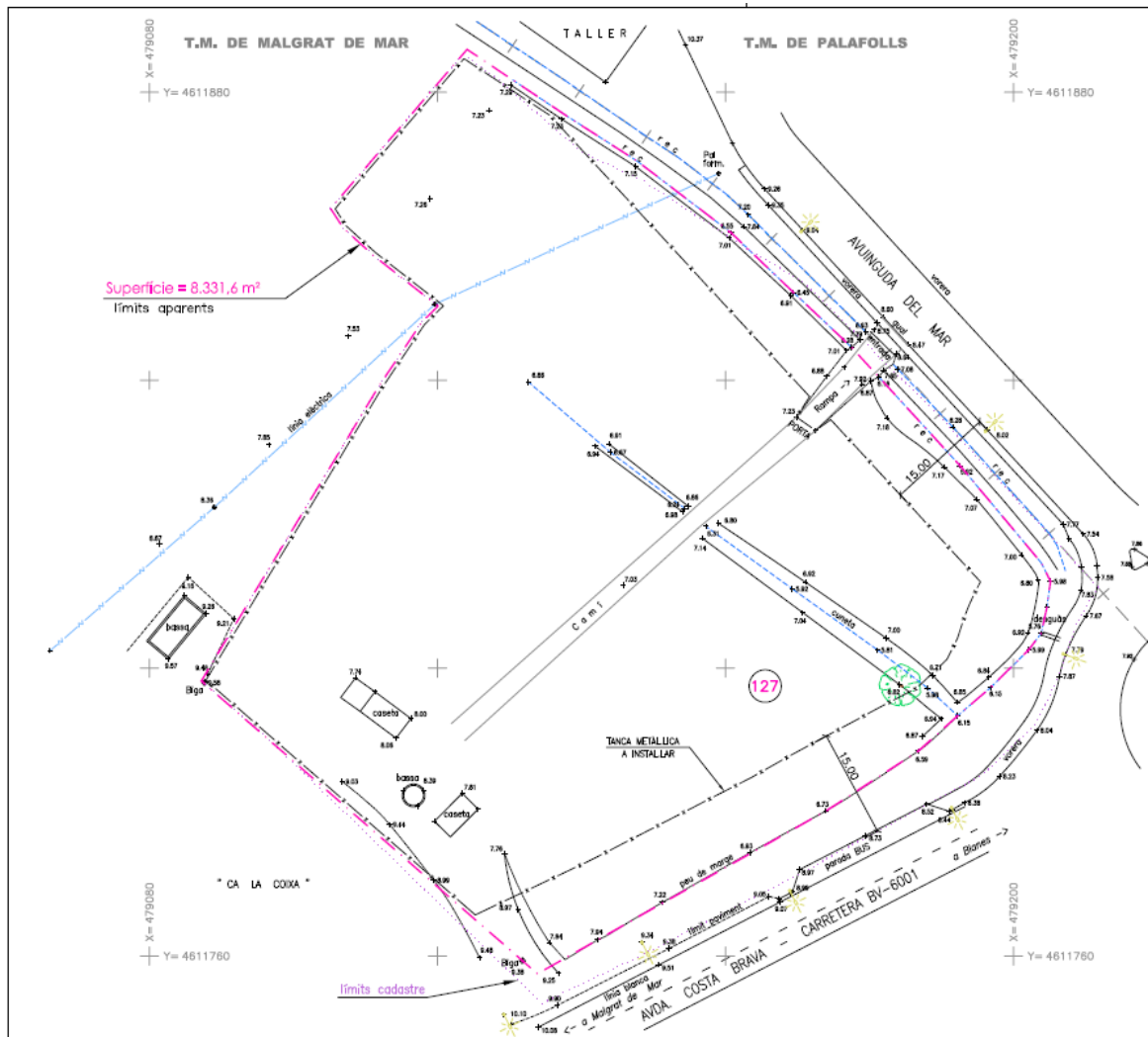
•

—

1



PROPOSTA



• Objecte

- Autorització provisional d'una activitat de pupil·latge de caravanes

• Acord

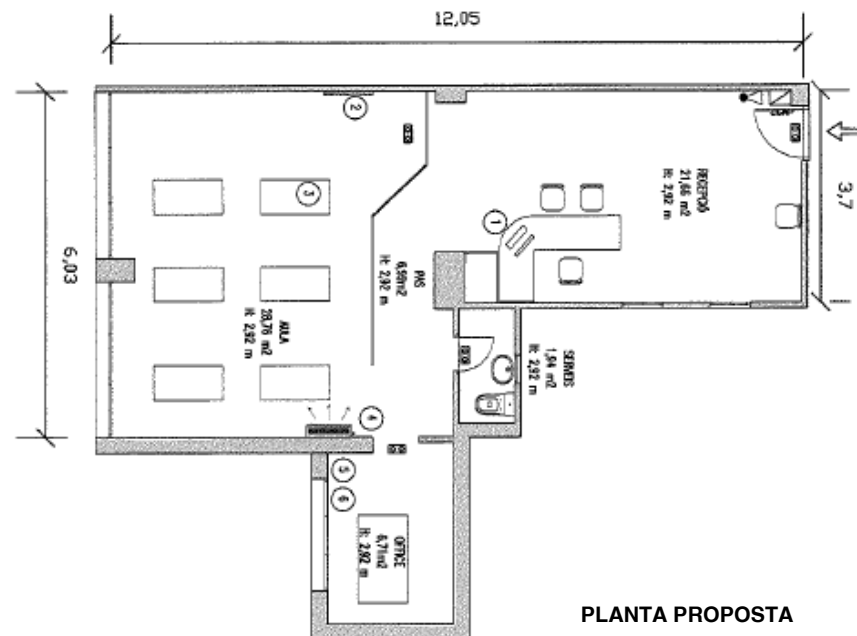
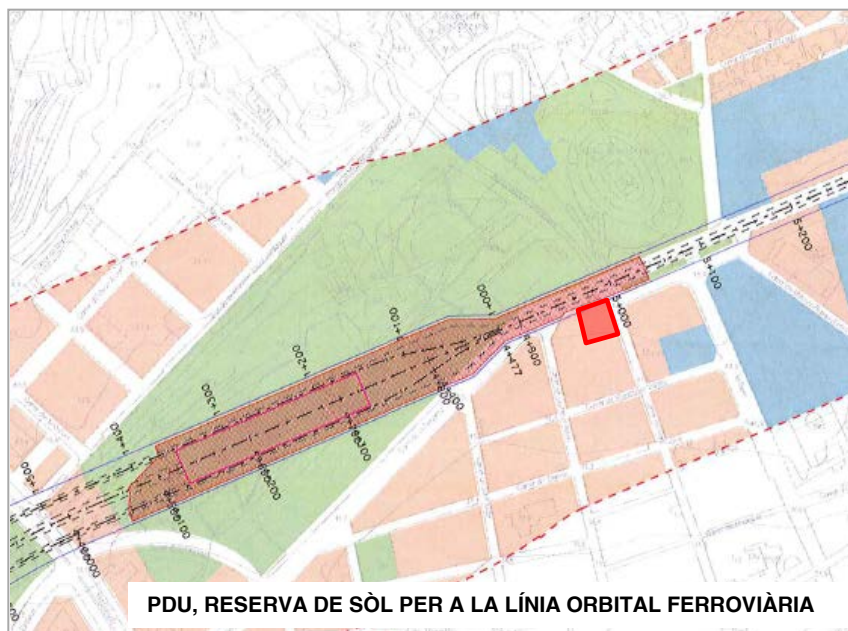
- Informar favorablement

Objecte

- Implantació d'una activitat de formació financera i consultoria en un edifici existent

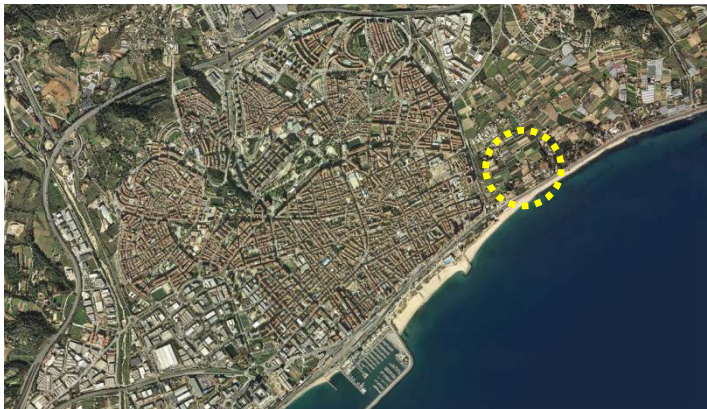
Acord

- Informar favorablement



PLANTA PROPOSTA

39- AUTORITZACIÓ PROVISIONAL PER L'AMPLIACIÓ D'UN EDIFICI SITUAT AL COMPLEX INDUSTRIAL



MATARÓ

Maresme



• **Objecte**

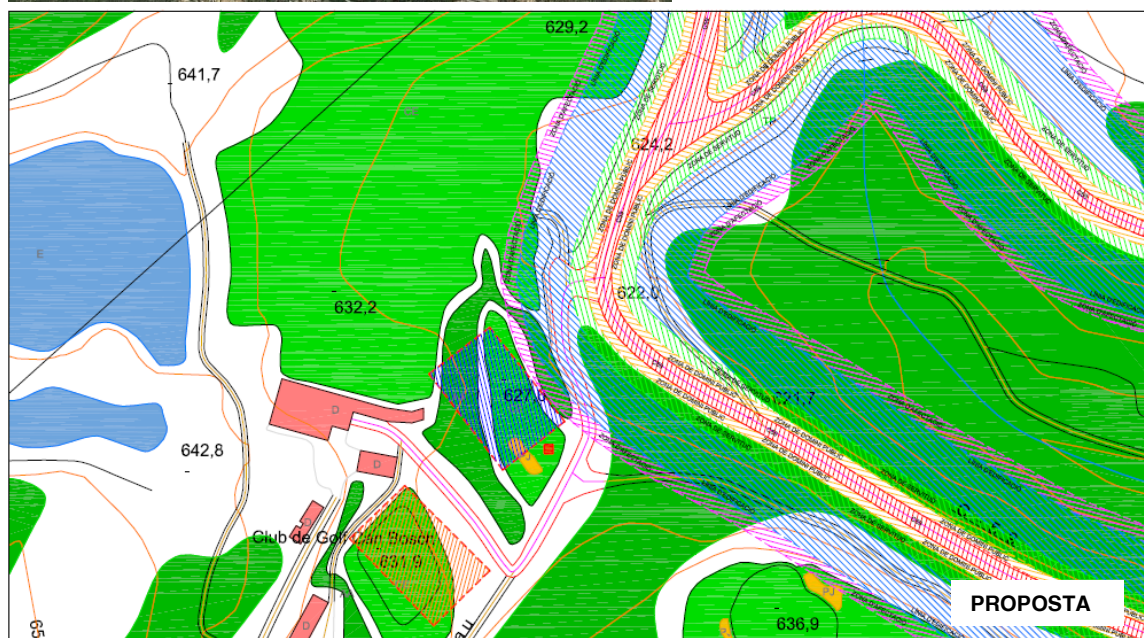
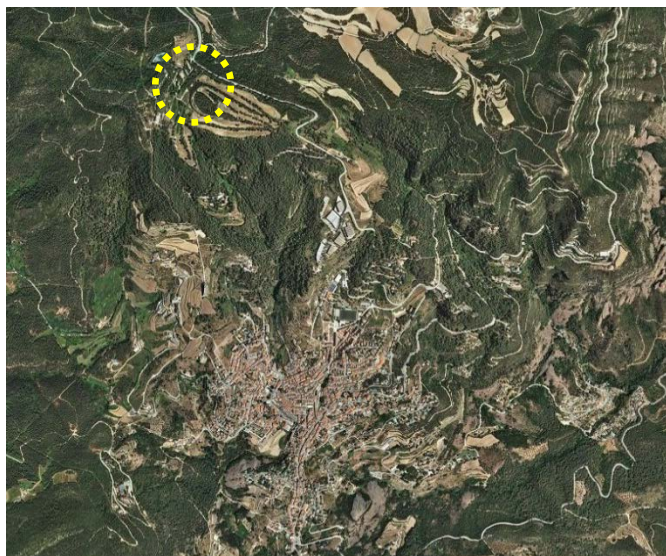
• Ampliació de les instal·lacions d'una gossera existent



PLANTA DE LA PROPOSTA

• **Acord**

• Informar favorablement



Objecte

Implantació d'unes activitats de paintball, airsoft i altres activitats de lleure a la finca de can Bosch

Acord

Retornar

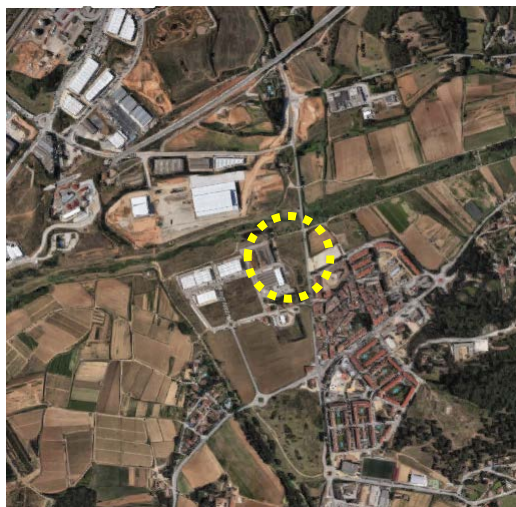
LLEGGENDA DEMOLICIONS I OBRA NOVA	
	XARXA HOMOLOGADA PAINTBAL, 6 m D'ALÇADA, 3,000 psi
	CASETA PROVISIONAL PREFABRICADA DE FUSTA PER SERVEI
	CAMP 1 - INFLABLES
	CAMP 2 - CALAIXOS

Objecte

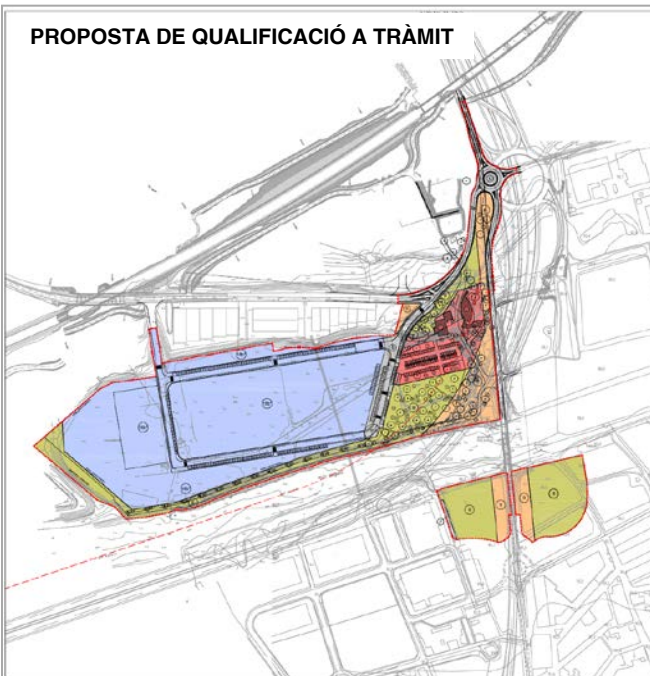
Implantació d'un aparcament públic a l'aire lliure

Acord

Informar desfavorablement



PROPOSTA DE QUALIFICACIÓ A TRÀMIT



PLANTA PROPOSTA

