






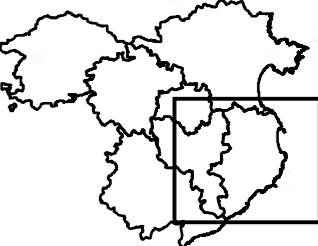



-  Límit comarcal
 -  Límit municipal
- Sòls d'alt valor agrari (estudi lavola)**
-  Zones agrícoles de regadiu
 -  Zones agrícoles de secà d'alta producció agrària
 -  Zones agrícoles amb valor per la seva extensió, situació, funcionalitat ecològica o valor cultural
 -  Zones agrícoles amb denominacions d'origen (DO), indicació geogràfica protegida (IGP) i producció ecològica

Pla territorial de les Comarques Gironines	Informe de Sostenibilitat Ambiental	Programa de Planejament Territorial
		
		Plànol ISA - VA.2 Sòls d'alt valor agrari Baix Empordà
 Generalitat de Catalunya Departament de Política Territorial i Obres Públiques Secretaria per a la Planificació Territorial Programa de Planejament Territorial		Escala 1:80.000 