





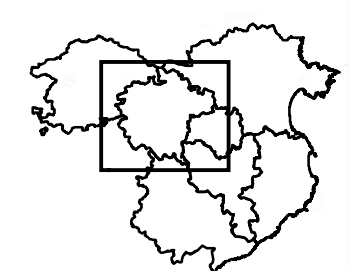


-  Límit municipal
  -  Límit comarcal
  -  Zones amb pendent inferior al 10%
- Unitats mínimes de conreu (SIGPAC 07)**
-  < 1ha
  -  1 - 4,5 ha
  -  > 4,5 ha

<b>Pla territorial de les Comarques Gironines</b>	<b>Informe de Sostenibilitat Ambiental</b>	<b>Programa de Planejament Territorial</b>
---	--	--



Plànol ISA - UM.4  
 Unitats mínimes de conreu i pendents inferiors al 10%  
**Garrotxa**



 Generalitat de Catalunya  
 Departament de Política Territorial i Obres Públiques  
 Secretariat per a la Planificació Territorial  
 Programa de Planejament Territorial

**Escala 1:70.000**  
 0 1 2 Km 