





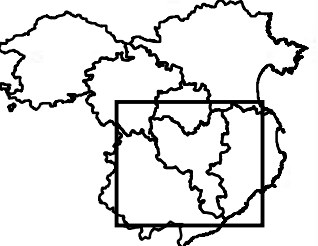



-  Límit municipal
 -  Límit comarcal
 -  Zones amb pendent inferior al 10%
- Unitats mínimes de conreu (SIGPAC 07)**
-  < 1ha
 -  1 - 4,5 ha
 -  > 4,5 ha

Pla territorial de les Comarques Gironines	Informe de Sostenibilitat Ambiental	Programa de Planejament Territorial
---	--	--


 Plànol ISA - UM.3
 Unitats mínimes de conreu i pendents inferiors al 10%
Gironès




 Generalitat de Catalunya
 Departament de Política Territorial i Obres Públiques
 Secretaria per a la Planificació Territorial
 Programa de Planejament Territorial

Escala 1:80.000
 0 1 2 Km 