















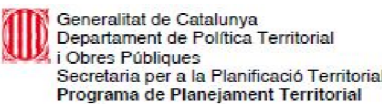
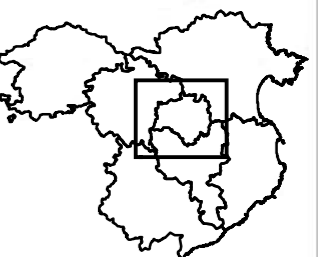




-  Límit comarcal
 Límit municipal
- Risc químic (PLASEQCAT)**
 -  Alt
 -  Baix
 -  Altres
- Risc bàsic d'incendi forestal**
 -  Risc molt Baix
 -  Risc moderat
 -  Risc alt
 -  Risc molt alt
-  Cons de dejecció
 Zones potencialment inundables (Cartografia geomorfològica)
- Zones inundables (Cartografia hidràulica - PEFCAT)**
 -  Màximes Crescudes Ordinàries
 -  Q10
 -  Q50
 -  Q100
 -  Q500

Pla territorial de les Comarques Gironines	Informe de Sostenibilitat Ambiental	Programa de Planejament Territorial
		
		Plànol ISA - R.7 Zones de risc Pla de l'Estany
		
Generalitat de Catalunya Departament de Política Territorial i Obres Públiques Secretaria per a la Planificació Territorial Programa de Planejament Territorial		Escala 1:50.000 