









-  Límit comarcal
-  Límit municipal
-  Zones humides
-  Espais d'interès geològic
-  Forests públiques
-  Parc Natural del Montgrí-Medes i Baix Ter (Proposta)
-  Espais Naturals de Protecció Especial (ENPE)
-  Espais del PEIN / Xarxa Natura 2000

<b>Pla territorial de les Comarques Gironines</b>	<b>Informe de Sostenibilitat Ambiental</b>	<b>Programa de Planejament Territorial</b>
---	--	--

Plànol ISA - P.2  
 Figures de Protecció Ambiental  
**Baix Empordà**



Generalitat de Catalunya  
 Departament de Política Territorial i Obres Públiques  
 Secretaria per a la Planificació Territorial  
 Programa de Planejament Territorial

Escala 1:80.000  
 0 1 2 Km

