
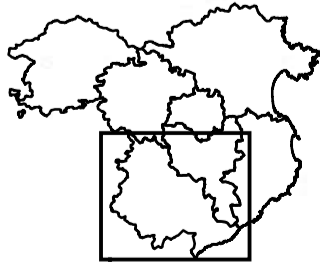
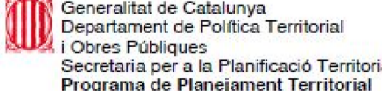


- Limit comarcal
- Limit municipal
- Hàbitats d'Interès Comunitari Prioritaris
- Hàbitats d'Interès Comunitari
- Tipus d'hàbitats dominants**
- Aigües corrents
- Aigües dolces estagnants
- Basses i canals artificials
- Boscoss aciculifolis
- Boscoss caducifolis, planifolis
- Boscoss esclerofil·les i laurifolis
- Boscoss i bosques de ribera o de llocs molt humits
- Boscoss mixts de caducifolis i coníferes
- Bosques i matollars de muntanya i de terra baixa
- Bosques i matollars mediterranis i submediterranis
- Camps abandonats, ermits i àrees ruderals
- Ciutats, pobles i àrees industrials
- Conreus herbacis
- Conreus llenyosos i plantacions d'arbres
- Herbassars, jonqueres i prats humits
- Illots i farallons
- Llacunes litorals
- Matollars i formacions herbàcies de sòls salins o guixencs
- Matollars xeroacàntics de les terres mediterrànies càlides
- Molleres
- Parcs urbans i jardins
- Pastures intensives
- Penya-segats i costes rocoses
- Platges arenoses i dunes
- Platges de còdols
- Prats (i altres formacions herbàcies) generalment basòfils
- Prats (i comunitats afins) d'alta muntanya
- Prats acidòfils secs
- Prats de dall i pastures grasses
- Roques no litorals
- Tarteres
- Vores d'aigua i altres hàbitats inundats
- Àrees talades o cremades

Nota: La taula amb els noms dels hàbitats segons la codificació de les unitats de llegenda del plànol es troba a l'annex de l'ISA.

Pla territorial de les Comarques Gironines	Informe de Sostenibilitat Ambiental Aprovació provisional Juny 2010	Programa de Planejament Territorial
		Plànol ISA - H.5 Hàbitats La Selva
	Escala 1:78.610 