

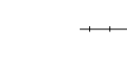
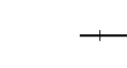

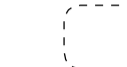












-  Separadors urbans proposats
-  Eix conflictiu per a la connectivitat
-  Línia convencional
-  Altres prestacions
-  Límit comarcal
-  Límit municipal
-  Corredors ferroviaris en estudi
-  Corredors viaris en estudi
-  Autopista o autovia principal
-  Via estructurant primària
-  Via estructurant secundària
-  Altres vies
-  Variants en estudi
-  Àrees de conflicte per a la connectivitat
-  Espais d'interès connector
-  Espais del PEIN / Xarxa Natura 2000

Pla territorial de les Comarques Gironines	Informe de Sostenibilitat Ambiental	Programa de Planejament Territorial
		Plànol ISA - C.3 Espais connector d'interès Gironès
		Escala 1:80.000 0 1 2 Km
		