
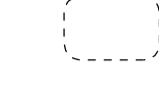
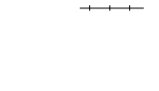














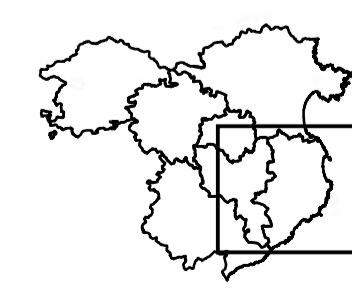
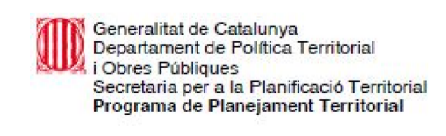


-  Límit comarcal
-  Límit municipal
-  Línia convencional
-  Altes prestacions
-  Corredors ferroviaris en estudi
-  Autopista o autovia principal
-  Via estructurant primària
-  Via estructurant secundària
-  Altres vies
-  Corredors viaris en estudi
-  Variants en estudi
-  Espais del PEIN / Xarxa Natura 2000
-  Espais d'interès connector
-  Eix conflictiu per a la connectivitat
-  Àrees de conflicte per a la connectivitat
-  Separadors urbans proposats

Pla territorial de les Comarques Gironines	Informe de Sostenibilitat Ambiental	Programa de Planejament Territorial
		
		Plànol ISA - C.2 Espais connector d'interès Baix Empordà
		Escala 1:78.437 