




NIVELL DE PROTECCIÓ EUROPEU


-  Xarxa Natura 2000 (territorial)
-  Xarxa Natura 2000 (marítima)

NIVELL DE PROTECCIÓ CATALÀ

-  Resta d'àrees incloses dins del Pla d'Espais d'Interès Natural*
-  Àrees incloses dins del Pla Director Urbanístic del Sistema Costaner (C1, C2, C3)
-  Àrees incloses dins del Pla Director Urbanístic del Sistema Costaner (CE)

*Delimitacions de l'ampliació del Parc Natural de Montserrat i de la declaració del Parc Natural de Collserola en tramitació

NIVELL DE PROTECCIÓ METROPOLITÀ

-  Resta d'àrees incloses dins dels Parcs de la Diputació de Barcelona i d'altres consorcis (diferents estats de tramitació)



NIVELL DE PROTECCIÓ MUNICIPAL

-  Resta de sòl en règim jurídic no urbanitzable

Modificació del Pla territorial metropolità de Barcelona

en compliment de la sentència del Tribunal Suprem núm. 1540/2016, de 27 de juny a l'àmbit dels terrenys propietat de l'empresa SACESA, SA (Ceràmica de Sardanyola) del municipi de Cerdanyola del Vallès.

Finestra del plànol 1.1 Espais oberts. Planejament

-  Àmbit objecte de la sentència
-  Àmbit que s'exclou del nivell de protecció català