










**Classificació MUC**



-  Sòl urbà consolidat
-  Sòl urbà no consolidat
-  Sòl urbanitzable delimitat
-  Sòl urbanitzable no delimitat
-  Sòl no urbanitzable

**Situació urbanística de les urbanitzacions**

-  Regularitzada
-  No regularitzada
-  Sense informació

**Classificació del sòl amb revisions 2014**

-  Sòl urbà consolidat
-  Sòl urbà no consolidat
-  Sòl urbanitzable delimitat
-  Sòl no urbanitzable

-  Límit comarcal
-  Límit municipal

Font: DGOTU, *Mapa Urbanístic de Catalunya*, 2014.  
 DGOTU, *Taula d'urbanitzacions*, 2014.

**Inventari d'urbanitzacions**  
**Segarra 2015**

**Segarra****Indicadors municipals**

Nombre de municipis comarcals	21
Municipis amb urbanitzacions	1
Municipis amb les urbanitzacions regularitzades	1
Municipis amb urbanitzacions pendents de regularització	

**Indicadors d'urbanització**

Nombre d'urbanitzacions comarcals	1
Urbanitzacions regularitzades	1
Urbanitzacions pendents de regularitzar	0

**Indicadors d'extensió**

	ha	%
Superfície de la comarca	72.270	
Extensió de les urbanitzacions	13	0,02 s/comarca
Extensions regularitzades	13	100,00 s/total urbanitzacions
Extensions pendents de regularització	0	