










Classificació MUC



-  Sòl urbà consolidat
-  Sòl urbà no consolidat
-  Sòl urbanitzable delimitat
-  Sòl urbanitzable no delimitat
-  Sòl no urbanitzable

Situació urbanística de les urbanitzacions

-  Regularitzada
-  No regularitzada
-  Sense informació

Classificació del sòl amb revisions 2014

-  Sòl urbà consolidat
-  Sòl urbà no consolidat
-  Sòl urbanitzable delimitat
-  Sòl no urbanitzable

-  Límit comarcal
-  Límit municipal

Font: DGOTU, *Mapa Urbanístic de Catalunya*, 2014.
 DGOTU, *Taula d'urbanitzacions*, 2014.

Inventari d'urbanitzacions

Ripollès 2015

Ripollès**Indicadors municipals**

Nombre de municipis comarcals	19
Municipis amb urbanitzacions	2
Municipis amb les urbanitzacions regularitzades	2
Municipis amb urbanitzacions pendents de regularització	

Indicadors d'urbanització

Nombre d'urbanitzacions comarcals	2
Urbanitzacions regularitzades	2
Urbanitzacions pendents de regularitzar	0

Indicadors d'extensió

	ha	%
Superfície de la comarca	95.660	
Extensió de les urbanitzacions	65	0,07 s/comarca
Extensions regularitzades	65	100,00 s/total urbanitzacions
Extensions pendents de regularització	0	